C1

Area di Sterro: -0.50
Area di Riporto: 0.30

Altezze: 1:500
Lunghezze: 1:500

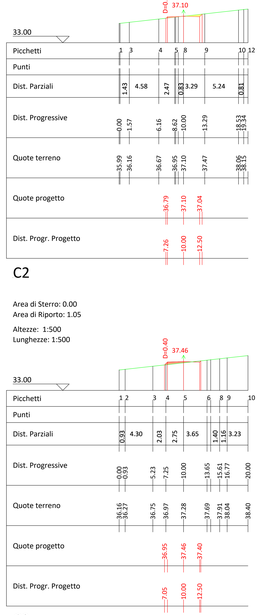

C2

Area di Sterro: 0.00
Area di Riporto: 1.05

Altezze: 1:500
Lunghezze: 1:500

C3

Area di Sterro: 0.00
Area di Riporto: 1.27

Altezze: 1:500
Lunghezze: 1:500



C4

Area di Sterro: -0.39
Area di Riporto: 0.22

Altezze: 1:500
Lunghezze: 1:500

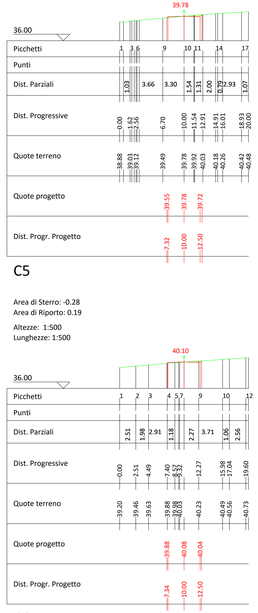

C5

Area di Sterro: -0.28
Area di Riporto: 0.19

Altezze: 1:500
Lunghezze: 1:500

C6

Area di Sterro: 0.00
Area di Riporto: 0.21

Altezze: 1:500
Lunghezze: 1:500



C7

Area di Sterro: 0.00
Area di Riporto: 2.24

Altezze: 1:500
Lunghezze: 1:500

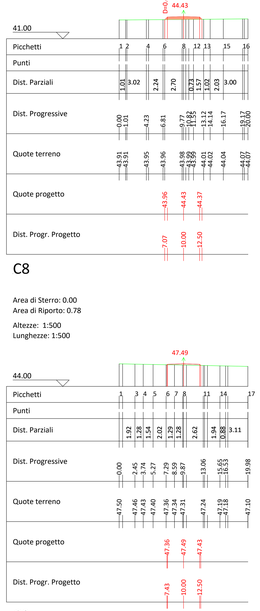

C8

Area di Sterro: 0.00
Area di Riporto: 0.78

Altezze: 1:500
Lunghezze: 1:500

C9

Area di Sterro: -0.96
Area di Riporto: 0.00

Altezze: 1:500
Lunghezze: 1:500

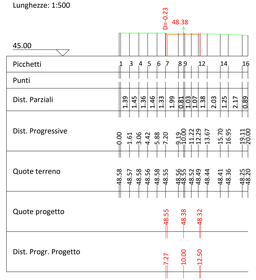

C10

Area di Sterro: 0.00
Area di Riporto: 0.30

Altezze: 1:500
Lunghezze: 1:500

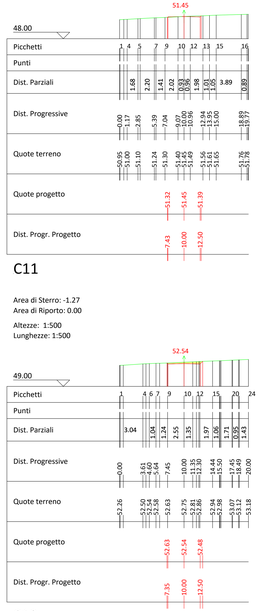

C11

Area di Sterro: -1.27
Area di Riporto: 0.00

Altezze: 1:500
Lunghezze: 1:500

C12

Area di Sterro: -3.92
Area di Riporto: 0.00

Altezze: 1:500
Lunghezze: 1:500


D=0.59
53.31
50.00
Picchetti 1 2 4 5 7 8 12 15 18 20 22
Punti
Dist. Parziali 0.90 0.38 2.00 2.64 0.75 1.29 1.29 1.81 0.88 0.75 0.82 1.34 1.23
Dist. Progressive 0.00 0.90 1.28 3.28 5.92 6.67 7.96 9.25 11.06 11.94 12.69 14.03 15.36
Quote terreno 53.12 53.12 53.10 53.06 53.06 53.06 53.06 53.06 53.06 53.06 53.06 53.06 53.06
Quote progetto 53.81 53.31 53.25 54.10
Dist. Progr. Progetto 6.94 10.00 12.50 13.32