PLANIMETRIA
Scala 1:1.000

SEZIONI TRASVERSALI (D01 - D26) WTG05 - Scala 1:200

D1

Area di Sterro: 0.00
Area di Riporto: 0.16

Altezze: 1:500
Lunghezze: 1:500

D2

Area di Sterro: 0.00
Area di Riporto: 0.53

Altezze: 1:500
Lunghezze: 1:500



D3

Area di Sterro: 0.00
Area di Riporto: 0.16

Altezze: 1:500
Lunghezze: 1:500

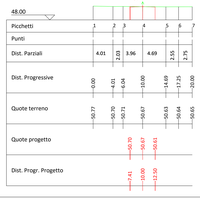

D4

Area di Sterro: 0.00
Area di Riporto: 1.01

Altezze: 1:500
Lunghezze: 1:500

D5

Area di Sterro: 0.00
Area di Riporto: 0.39

Altezze: 1:500
Lunghezze: 1:500

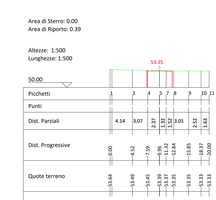

D6

Area di Sterro: 0.00
Area di Riporto: 0.22

Altezze: 1:500
Lunghezze: 1:500



D7

Area di Sterro: -0.76
Area di Riporto: 0.00

Altezze: 1:500
Lunghezze: 1:500

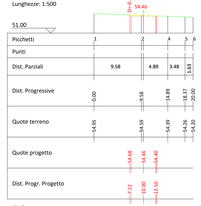

D8

Area di Sterro: 0.00
Area di Riporto: 0.24

Altezze: 1:500
Lunghezze: 1:500



D9

Area di Sterro: -0.93
Area di Riporto: 0.00

Altezze: 1:500
Lunghezze: 1:500



D10

Area di Sterro: -0.90
Area di Riporto: 0.00

Altezze: 1:500
Lunghezze: 1:500



D11

Area di Sterro: 0.00
Area di Riporto: 0.52

Altezze: 1:500
Lunghezze: 1:500



D12

Area di Sterro: 0.00
Area di Riporto: 0.38

Altezze: 1:500
Lunghezze: 1:500



D13

Area di Sterro: 0.00
Area di Riporto: 0.23

Altezze: 1:500
Lunghezze: 1:500



D14

Area di Sterro: 0.00
Area di Riporto: 0.20

Altezze: 1:500
Lunghezze: 1:500



D15

Area di Sterro: 0.00
Area di Riporto: 0.21

Altezze: 1:500
Lunghezze: 1:500



D16

Area di Sterro: 0.00
Area di Riporto: 0.37

Altezze: 1:500
Lunghezze: 1:500



D17

Area di Sterro: 0.00
Area di Riporto: 0.53

Altezze: 1:500
Lunghezze: 1:500

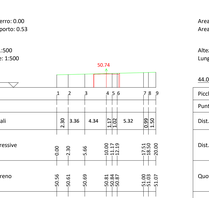

D18

Area di Sterro: -1.31
Area di Riporto: 0.00

Altezze: 1:500
Lunghezze: 1:500

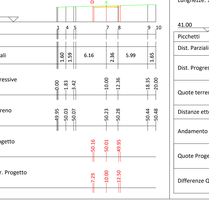

D19

Area di Sterro: 0.00
Area di Riporto: 0.30

Altezze: 1:500
Lunghezze: 1:500



D20

Area di Sterro: 0.00
Area di Riporto: 0.33

Altezze: 1:500
Lunghezze: 1:500

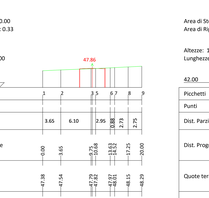

D21

Area di Sterro: -1.97
Area di Riporto: 0.00

Altezze: 1:500
Lunghezze: 1:500



D22

Area di Sterro: -9.43
Area di Riporto: 0.00

Altezze: 1:500
Lunghezze: 1:500

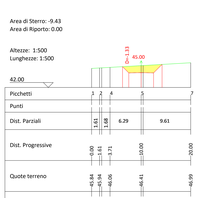

D23

Area di Sterro: -9.22
Area di Riporto: 0.00

Altezze: 1:500
Lunghezze: 1:500



D24

Area di Sterro: -6.98
Area di Riporto: 0.00

Altezze: 1:500
Lunghezze: 1:500

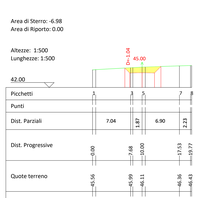

D25

Area di Sterro: -1.84
Area di Riporto: 0.00

Altezze: 1:500
Lunghezze: 1:500



D26

Area di Sterro: 0.00
Area di Riporto: 0.38

Altezze: 1:500
Lunghezze: 1:500



PROFILO LONGITUDINALE (D01 - D26) WTG05 - Scala 1:500

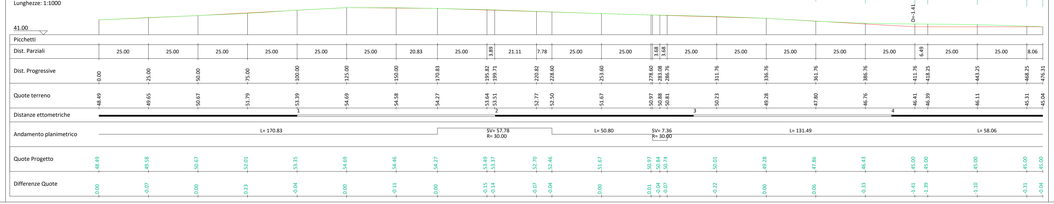

Regione CALABRIA

Provincia COSENZA

PROGETTO PER LA REALIZZAZIONE DI UN PARCO EOLICO E DELLE RELATIVE OPERE DI CONNESSIONE ALLA RTN.

Comune di Spezzano di Gioiosa Jonica (Località "Bosco Grande")

Comune di Cerchiara di Calabria (Località "Zaccanopoli")

Comune di Roseto Capo Spulico (Località "Timpone")

A. PROGETTO DEFINITIVO DELL'IMPIANTO, DELLE OPERE CONNESSE E DELLE INFRASTRUTTURE INDISPENSABILI

ELABORATO TECNICO

Codice: TR5	Autorizzazione Unica ai sensi del D.Lgs 387/2003 e D.Lgs 152/2006		
Il / I tecnico(i):	Sezioni trasversali WTG05		
A.T6.a.10.e			
N.Revisione	Data	Descrizione	Tipo di emissione
0	04/2022	Prima emissione	Progetto Definitivo

Progettazione

Qair

Responsabile

ITW TERNANOVA srl
Via dei Gerbisi, 49
85100 POTENZA (PZ)
P. IVA 01852007814

Rappresentante legale proponente

Emmanuel MACQUERON

Data

Aprile 2022

Progettisti

Ing. Vassili Quirino

Ordine degli Ingegneri della Provincia di Potenza Ing. Vassili Quirino n. 1100

Ing. Speranza Carmine Antonio

Ordine degli Ingegneri della Provincia di Potenza Ing. Speranza Carmine Antonio n. 1130

Revisioni						
N.	Data	Descrizione	Redatto	Verificato	Approvato	Scala
0	04.2022	Emissione	GP	QUA-RC	QUA-RC	1:500

ITW TERNANOVA srl – Via dei Gerbisi, 49 - 85100 POTENZA (PZ) - Italia - Tel. +39 0971 32444 - P. IVA 01852007814