G1

Area di Sterro: -0.75
Area di Riporto: 0.58

Altezze: 1:500
Lunghezze: 1:500

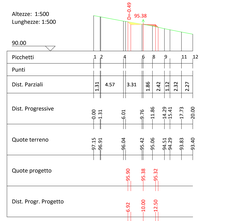

G2

Area di Sterro: -0.84
Area di Riporto: 0.55

Altezze: 1:500
Lunghezze: 1:500

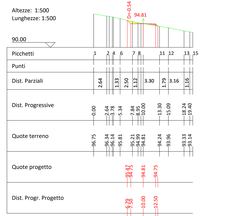

G3

Area di Sterro: -1.79
Area di Riporto: 0.85

Altezze: 1:500
Lunghezze: 1:500

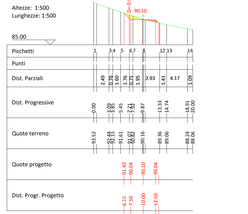

G4

Area di Sterro: -1.32
Area di Riporto: 1.04

Altezze: 1:500
Lunghezze: 1:500

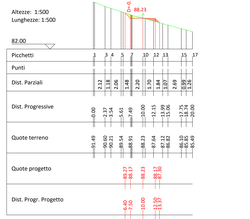

G5

Area di Sterro: -2.70
Area di Riporto: 1.95

Altezze: 1:500
Lunghezze: 1:500

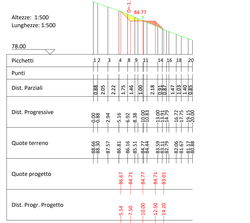

G6

Area di Sterro: -3.24
Area di Riporto: 2.86

Altezze: 1:500
Lunghezze: 1:500

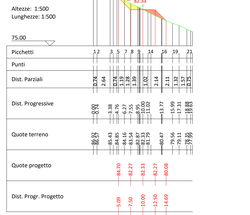

G7

Area di Sterro: -5.83
Area di Riporto: 2.33

Altezze: 1:500
Lunghezze: 1:500

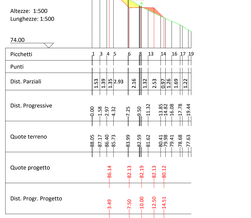

G8

Area di Sterro: -7.02
Area di Riporto: 2.44

Altezze: 1:500
Lunghezze: 1:500

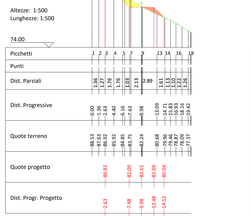

G9

Area di Sterro: -7.71
Area di Riporto: 3.26

Altezze: 1:500
Lunghezze: 1:500

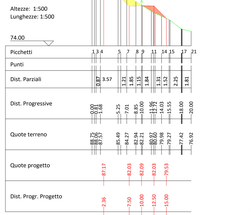

G10

Area di Sterro: -6.91
Area di Riporto: 4.66

Altezze: 1:500
Lunghezze: 1:500

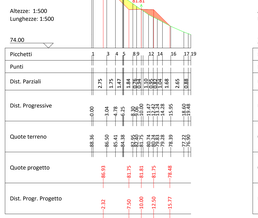

G11

Area di Sterro: -6.35
Area di Riporto: 4.50

Altezze: 1:500
Lunghezze: 1:500

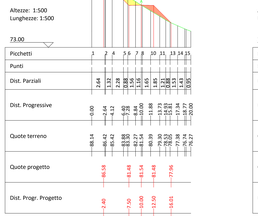

G12

Area di Sterro: -5.58
Area di Riporto: 3.84

Altezze: 1:500
Lunghezze: 1:500

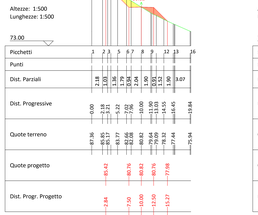

G13

Area di Sterro: -8.42
Area di Riporto: 1.70

Altezze: 1:500
Lunghezze: 1:500

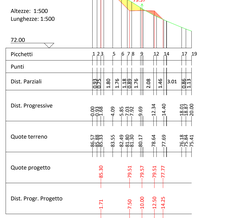

G14

Area di Sterro: -7.03
Area di Riporto: 1.33

Altezze: 1:500
Lunghezze: 1:500

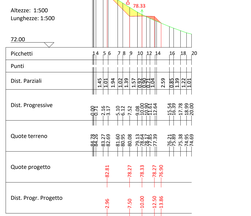

G15

Area di Sterro: -2.67
Area di Riporto: 1.53

Altezze: 1:500
Lunghezze: 1:500

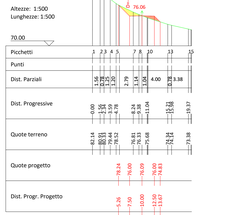

G16

Area di Sterro: -1.99
Area di Riporto: 1.30

Altezze: 1:500
Lunghezze: 1:500

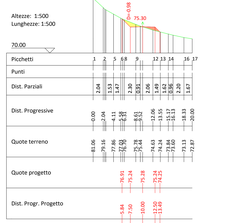

G17

Area di Sterro: -1.92
Area di Riporto: 1.03

Altezze: 1:500
Lunghezze: 1:500



G18

Area di Sterro: -1.07
Area di Riporto: 0.79

Altezze: 1:500
Lunghezze: 1:500

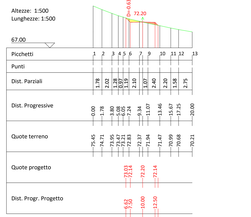

G19

Area di Sterro: -0.82
Area di Riporto: 1.18

Altezze: 1:500
Lunghezze: 1:500

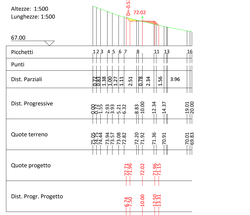

G20

Area di Sterro: -0.88
Area di Riporto: 1.10

Altezze: 1:500
Lunghezze: 1:500



G21

Area di Sterro: -1.18
Area di Riporto: 0.80

Altezze: 1:500
Lunghezze: 1:500



PLANIMETRIA
Scala 1:1.000

PROFILO LONGITUDINALE (G01 - G86) WTG08 - Scala 1:500



SEZIONI TRASVERSALI (G01 - G21) WTG08 Scala 1:200

Regione CALABRIA

Provincia COSENZA

PROGETTO PER LA REALIZZAZIONE DI UN PARCO EOLICO E DELLE RELATIVE OPERE DI CONNESSIONE ALTA RTN.

Comune di Mottafollone (in Short Location: Mottafollone Terna) | Comune di Campana (Location: Campana Terna) | Comune di Longobucco (Location: Longobucco Terna)

A. PROGETTO DEFINITIVO DELL'IMPIANTO, DELLE OPERE CONNESSE E DELLE INFRASTRUTTURE INDISPENSABILI

ELABORATO GRAFICO

Codice Elaborato	TR5	Autorizzazione Unica ai sensi del D.Lgs 387/2003 e D.Lgs 152/2006		
Nome file: A.T6.a.10.0_A	Sezioni trasversali WTG08			
N.Progr.	Sez./Tipo	Formato	Scala	Tipo di Aggiornamento
1	1	A0+	Varia	Progetto Definitivo

Progettazione: Qair

Proponente: ITW TERRANOVA srl, Via del Gottardo, 49 85100 POTENZA (PZ) P. IVA 02082260764

Rappresentante legale proponente: Emmanuel ALK QUERON

Data: Marzo 2022

Progettisti: Ing. Vassili Quirino; Ing. Speranza Carmine Antonio

Timbri e firme

Revisioni						
Revisione	Data	Descrizione	Redatto	Verificato	Approvato	Scala
0	00.00.00	Emissione	QF	QF/CSA	CSA	1:200

Il presente documento non può essere utilizzato per scopi diversi da quelli per i quali è stato redatto. Tutti i diritti sono riservati ai sensi della legge vigente in materia.

ITW TERRANOVA srl - Via del Gottardo, 49 - 85100 POTENZA (PZ) - Italia - Tel. +39 0971 - 189 4474 - P. IVA: 02082260764