PROFILO LONGITUDINALE (M01 - M50) WTG12 - Scala 1:500

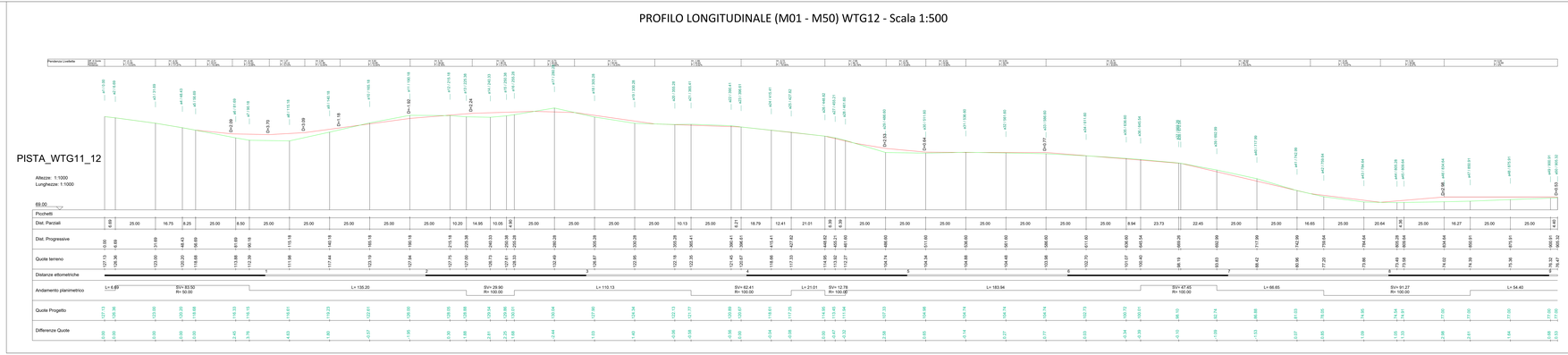

PLANIMETRIA
Scala 1:1.000

M37

Area di Sterro: -0.68
Area di Riporto: 0.00



M38

Area di Sterro: -0.27
Area di Riporto: 0.10



SEZIONI TRASVERSALI (M37 - M50)
WTG12
Scala 1:200

M39

Area di Sterro: -6.93
Area di Riporto: 0.00



M40

Area di Sterro: -10.45
Area di Riporto: 0.00



M41

Area di Sterro: 0.00
Area di Riporto: 0.38



M42

Area di Sterro: 0.00
Area di Riporto: 4.74



M43

Area di Sterro: 0.00
Area di Riporto: 6.50



M44

Area di Sterro: 0.00
Area di Riporto: 6.23



M45

Area di Sterro: 0.00
Area di Riporto: 8.34

M46

Area di Sterro: 0.00
Area di Riporto: 24.09



M47

Area di Sterro: 0.00
Area di Riporto: 19.92



M48

Area di Sterro: 0.00
Area di Riporto: 10.74



M49

Area di Sterro: 0.00
Area di Riporto: 3.74



M50

Area di Sterro: 0.00
Area di Riporto: 2.83



Regione CALABRIA

Provincia COSENZA

PROGETTO PER LA REALIZZAZIONE DI UN PARCO EOLICO E DELLE RELATIVE OPERE DI CONNESSIONE ALLA RTN.

Comune di Terranova da Sibari (Località Frasso Nuovo)

Comune di Cassano Allo Ionio (Località Tenuta Dolcetta)

Comune di Frascineto (Località Serra Dragone)

A. PROGETTO DEFINITIVO DELL'IMPIANTO, DELLE OPERE CONNESSE E DELLE INFRASTRUTTURE INDISPENSABILI

ELABORATI GRAFICI

Codice	Titolo
785	Autorizzazione unica ai sensi del D.Lgs 387/2003 e D.Lgs 152/2006

Codice elaborato	Titolo
A.T4.o.10.n_D	Sezioni trasversali WTG12

N° Foglio	Tot. Fogli	Formato	Data	Aggiornamento
1	1	A0	Marzo	Progetto Definitivo

Progettazione:

Qair

Mandataria:

ITW TERRANOVA srl
Via del Gattaviola, 81
81100 POTENZA (PZ)
P. IVA 02852660792

Mandanti:

Tecnova

Responsabile legale proponente:

Emmanuel MOUQUEROU

Data:

Marzo 2023

Progettisti:

Ing. Vincenzo Quirino

Ing. Gerardo Carlomagno

Revisione	Data	Descrizione	Redatto	Verificato	Approvato
0	03/23	EMISSIONE	GCM	VQ	GCM