




**LEGENDA**

- Impianto e area di indagine
  
- Siti noti**
- Siti noti vincolati (D.lgs. 42/2004 Artt. 10-13-45)
- Siti noti da ricerca bibliografica e di archivio
- Anomalie da fotointerpretazione
  
- PPR Regione Calabria**
- Vincoli Archeologici
- Vincoli\_Archettonici
- Immobili ed aree di interesse pubblico (Cassano all'Jonio, Area panoramica costiera ricca di vegetazione)
- Centri\_Storici
- Architetture\_militari

<p>Regione Calabria</p> 	<p><b>PROGETTO PER LA REALIZZAZIONE DI UN IMPIANTO EOLICO, DELLE RELATIVE OPERE DI CONNESSIONE, POTENZA NOMINALE 70 MW</b></p>	<p>Provincia di Cosenza</p> 
<p>Comune di Terranova da Sibari</p> 	<p>Comune di Spezzano Albanese</p> 	


<b>PROGETTO DEFINITIVO</b>	<b>CARTA DEL RISCHIO ARCHEOLOGICO</b>
----------------------------	---------------------------------------

Proponente

**ITW TERRANOVA SRL**  
 Via del Gallitello, 89 - 85100 Potenza  
 P.IVA 02082800760

Elaborato

**CARTA DEI SITI NOTI E DELLA VIABILITA' ANTICA**

Società incaricata :  <b>ARETE' Soc. Coop.</b> Via Della Tecnica, 18 85100 - Potenza (PZ)	Archeologi responsabili : <b>Dott. Giuseppe GUERRA</b> <b>Dott. Rocco MITRO</b>  	<b>Tav. n. 1</b> Formato A1 Scala 1: 25.000 Data Giugno 2022
---	--	---