

REGIONE BASILICATA



COMUNI DI VENOSA, BARILE E RAPOLLA



IMPIANTO FOTOVOLTAICO

PROGETTO REALIZZAZIONE IMPIANTO FOTOVOLTAICO E RELATIVE OPERE DI CONNESSIONE IN AGRO DI VENOSA, BARILE E RAPOLLA - PZ  
**PROGETTO DEFINITIVO**

POTENZA NOMINALE 19,989 MW

CARTA IDROGEOLOGICA

COMMITTENTE

**G11 S.R.L.S.**

VIA CERVELLINO N° 5

85015 OPPIDO LUCANO (PZ)

**Il Geologo**





**Dott. Geologo Franchino Giancristiano**

N° ALLEGATO  
**A.12.a.10**

SCALA 1:2000

DATA: SETTEMBRE 2022

Rev n° 1

-  TERRENI ARGILLOSO-MARNOSI SCARSAMENTE PERMEABILI
-  CABINE ELETTRICHE
-  CAVIDOTTO
-  TRACKER

