

REGIONE BASILICATA



COMUNI DI VENOSA, BARILE E RAPOLLA





IMPIANTO FOTOVOLTAICO

PROGETTO REALIZZAZIONE IMPIANTO FOTOVOLTAICO E RELATIVE
OPERE DI CONNESSIONE IN AGRO DI VENOSA, BARILE E RAPOLLA - PZ
PROGETTO DEFINITIVO

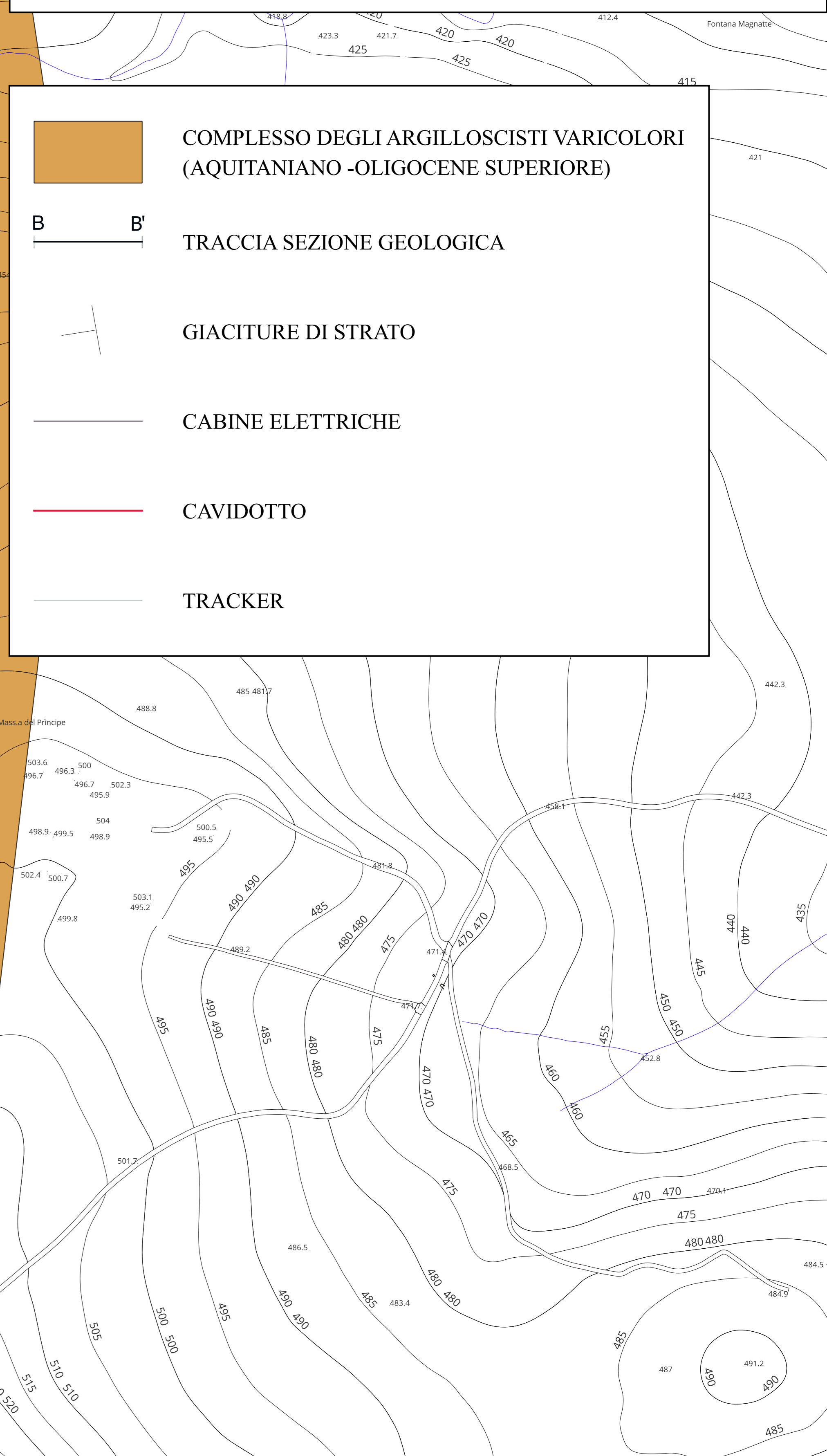
POTENZA NOMINALE 19,989 MW
CARTA GEOLOGICA
COMMITTENTE
G11 S.R.L.S.
VIA CERVELLINO N° 5
85015 OPPIDO LUCANO (PZ)
Il Geologo







N° ALLEGATO
A.12.a.8

SCALA 1:2000

Dott. Geologo Franchino Giancristiano

DATA: SETTEMBRE 2022 Rev n° 1



	COMPLESSO DEGLI ARGILLOSCISTI VARICOLORI (AQUITANIANO - OLOGCENE SUPERIORE)
	TRACCIA SEZIONE GEOLOGICA
	GIACITURE DI STRATO
	CABINE ELETTRICHE
	CAVIDOTTO
	TRACKER