

REGIONE BASILICATA



COMUNI DI VENOSA, BARILE E RAPOLLA



IMPIANTO AGRO - FOTOVOLTAICO

PROGETTO REALIZZAZIONE IMPIANTO AGRO-FOTOVOLTAICO E RELATIVE
OPERE DI CONNESSIONE IN AGRO DI VENOSA, BARILE E RAPOLLA - PZ
PROGETTO DEFINITIVO

POTENZA NOMINALE 19,989 MW

N° ALLEGATO A.13.11a

Carta dei vincoli dell'Area D.Lgs.42/2004 su CTR

COMMITTENTE




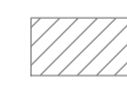














G11 S.R.L.S.
VIA CERVELLINO N° 5
85015 OPPIDO LUCANO (PZ)
PIVA 02136320765



Il Tecnico
dott. agr Pasquale Fausto Milano

DATA: SETTEMBRE 2022

Rev n°1

- Legenda Opere in Progetto**
- | | |
|---|---|
|  Cabine |  Vincoli 42_2004 |
|  Cancelli |  Tratturi-art10 |
|  Cavidotto interno |  Aree_vincolate_ope legis_art136 |
|  Cavidotto |  Geositi |
|  particelle impianto |  Laghi |
|  Pista |  Laghi-invasi_art_142b_buffer |
|  recinzione |  Fiumi-torrenti-Buffer150m |
|  SE MONTEMILONE |  Beni_Paesaggistici_art142g - Foreste e Boschi |
|  Tracker |  beni_interesse_archeologico_art_10 |

