

REGIONE BASILICATA



COMUNI DI VENOSA, BARILE E RAPOLLA

IMPIANTO AGRO - FOTOVOLTAICO

PROGETTO REALIZZAZIONE IMPIANTO AGRO-FOTOVOLTAICO E RELATIVE
OPERE DI CONNESSIONE IN AGRO DI VENOSA, BARILE E RAPOLLA - PZ
PROGETTO DEFINITIVO

POTENZA NOMINALE 19,989 MW

N° ALLEGATO A.13.12b

Carta delle aree non idonee-PIEAR-su Ortofoto






COMMITTENTE

G11 S.R.L.S.
VIA CERVELLINO N° 5
85015 OPPIDO LUCANO (PZ)
P.IVA 02136320765


Il Tecnico
dott. agr Pasquale Fausto Milano

DATA: SETTEMBRE 2022

Rev n°1

- Legenda**
- Opere in Progetto**
-  Cabine
 -  Cancelli
 -  Cavidotto interno
 -  Cavidotto
 -  particelle impianto
 -  Pista
 -  recinzione
 -  SE MONTEMILONE
 -  Tracker
 -  Confini Comunali
 -  oasi_wwf
 -  zsc
 -  zps
 -  p_sic
 -  parchi_riserve
 -  fiumi_torrenti_buffer150m
 -  laghi
 -  laghi-invasi_buffer300m
 -  beni_interesse_archeologico_art_10Polygon
 -  beni_interesse_archeologico_art_10_Buff_FV_300m
 -  beni_monumentali_art_10
 -  beni_monumentali_art_10_buffer1000m
 -  rilievi_oltre_1200m
- Superfici boscate governate a fustaia**
-  Fustaia giovane
 -  Fustaia matura
 -  Fustaia ultra-matura
 -  Fustaie disetaneiformi
 -  Novelletto o spessina
 -  Perticaia
 -  Popolamenti coetaneiformi
 -  Limiti_Piani_Paesistici

