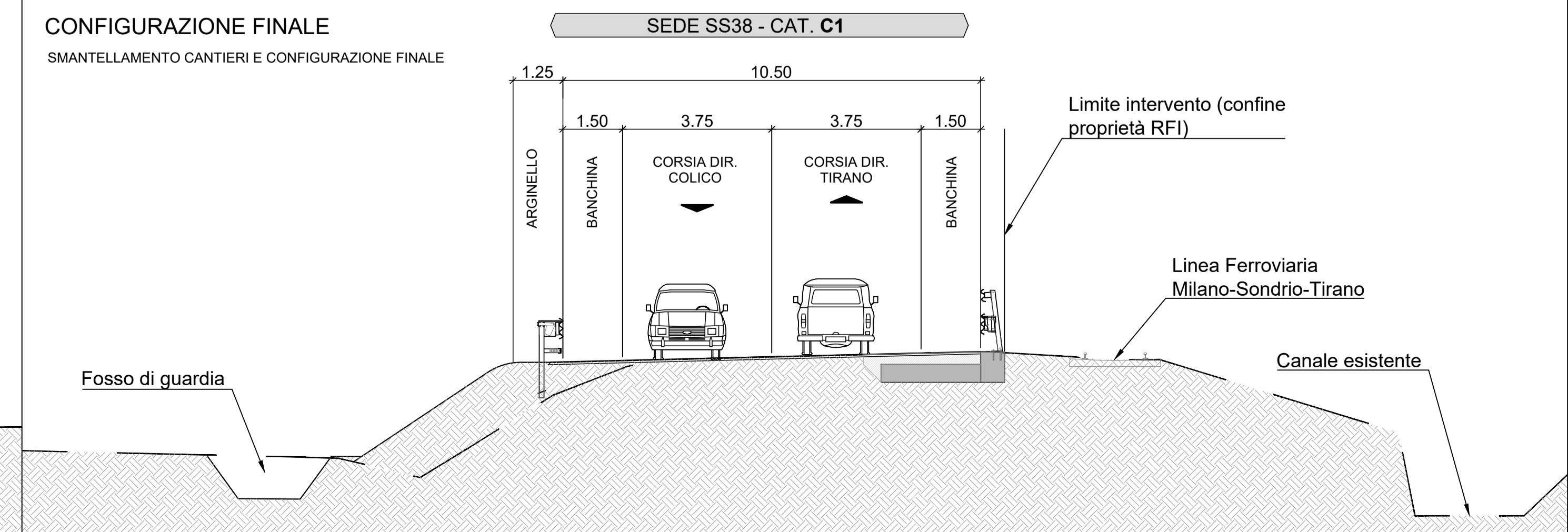
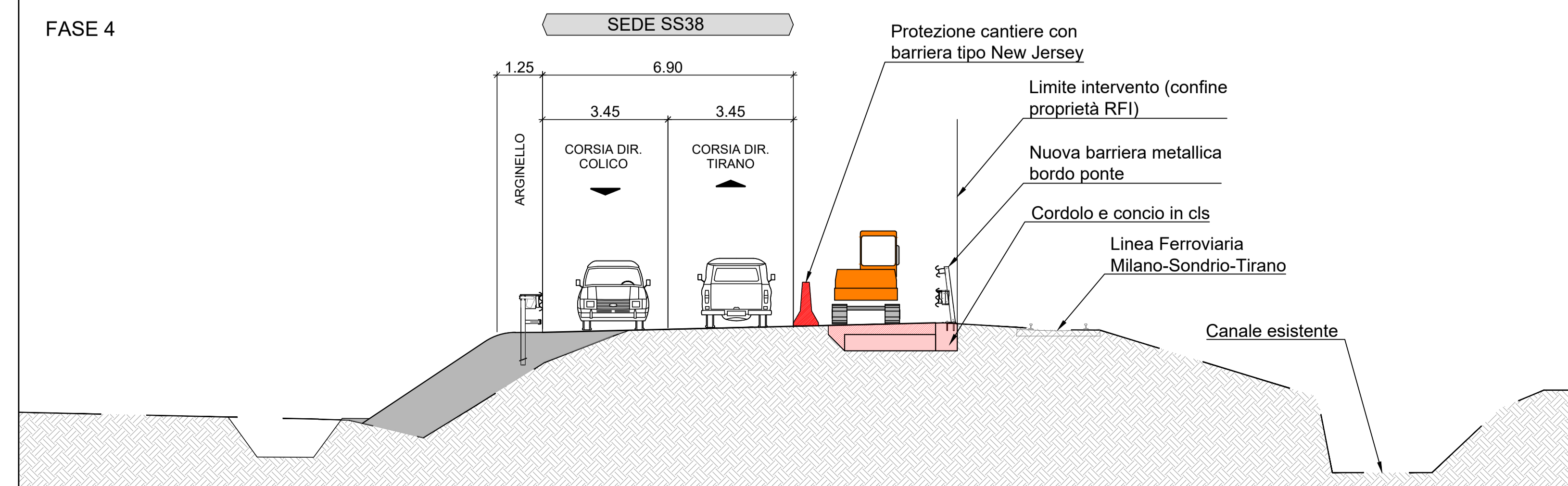
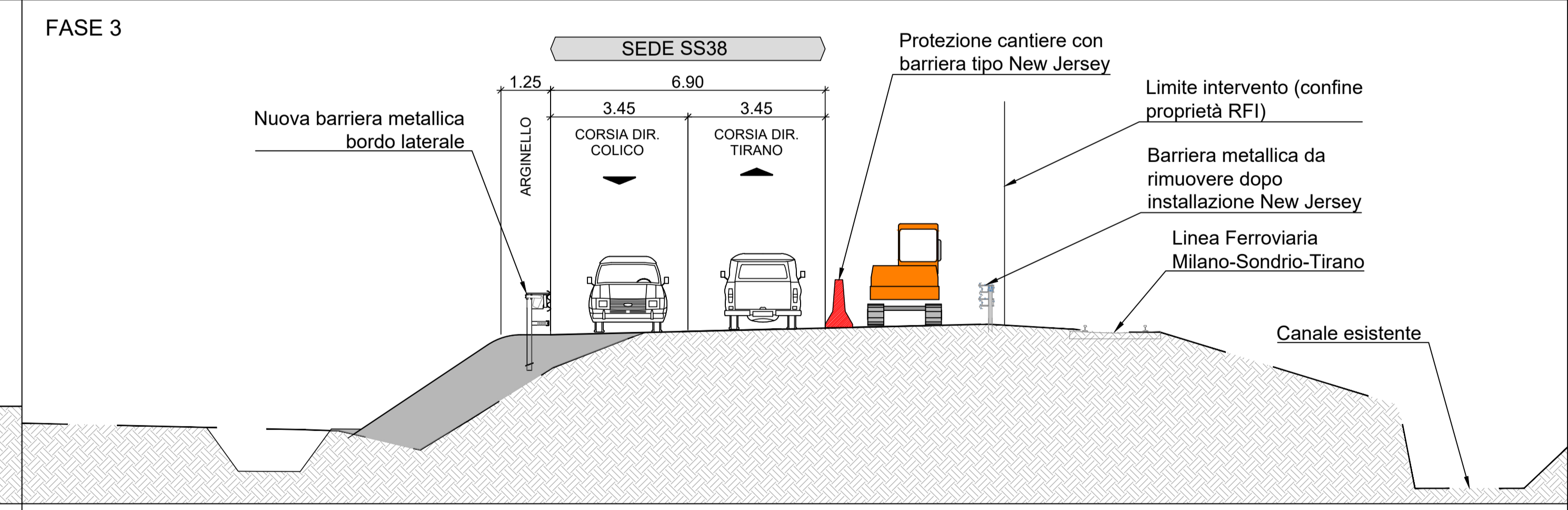
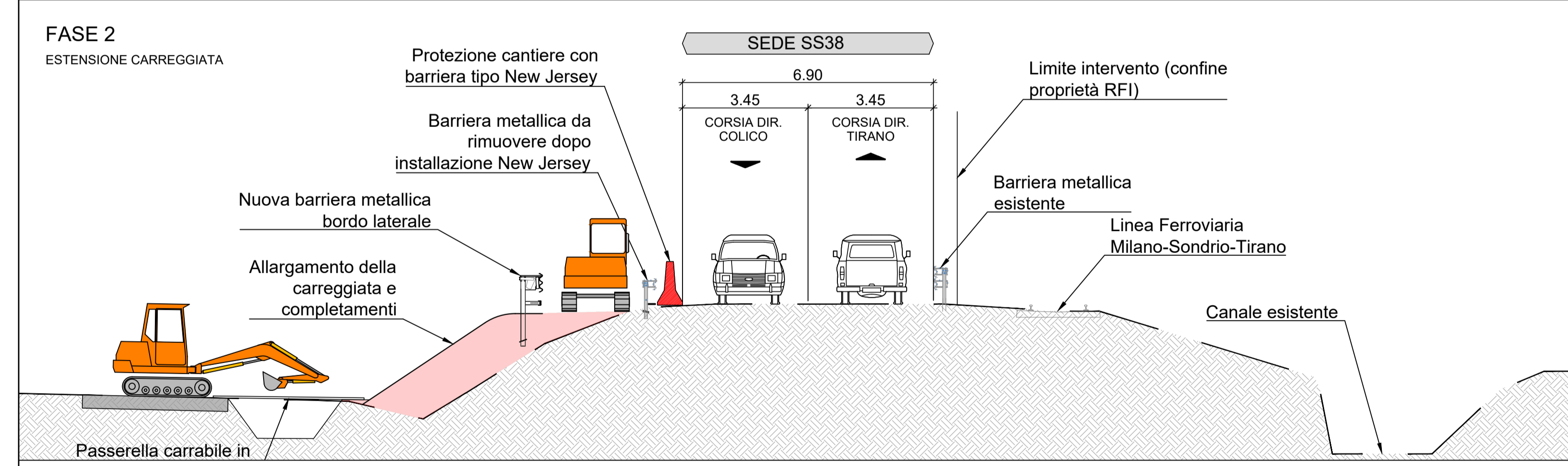
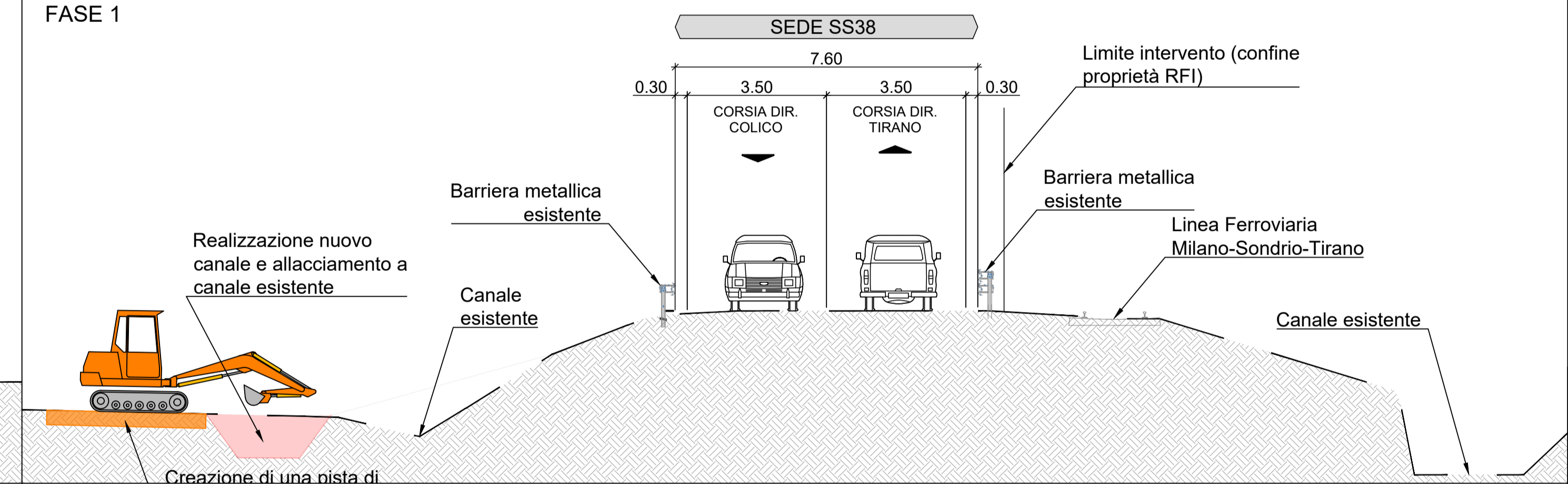
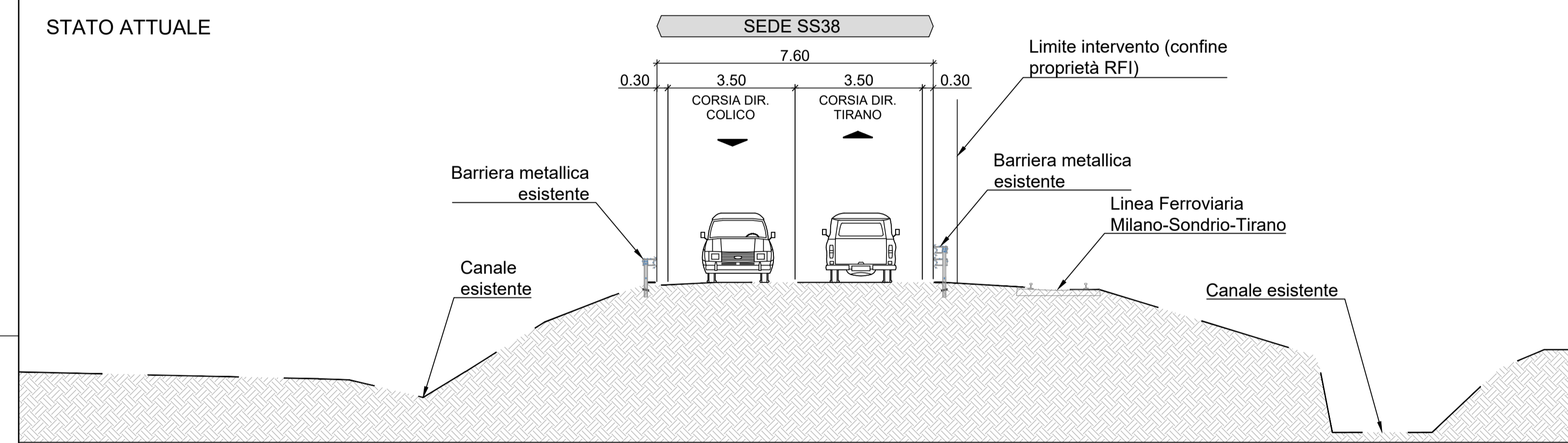
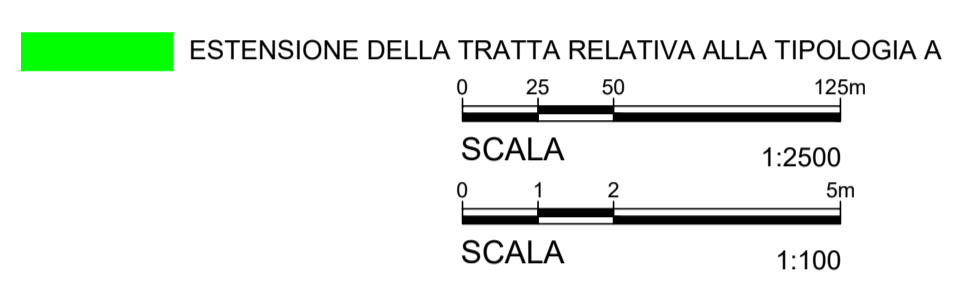


**TRATTA 1 - TIPO A**  
FASI REALIZZATIVE  
SCALA 1:100



**ANAS Struttura Territoriale Lombardia**

Lavori di allargamento in tratti saltuari della S.S. n°38  
dal Km 18+200 al Km 68+300

---

**PROGETTO DEFINITIVO** COD.SIL.NOMSMI01070

---

**PROGETTISTA**

I PROGETTISTI:  
Dott. Ing. Andrea Poli  
Ordine degli Ingegneri della Provincia di Roma n.19540

IL RESPONSABILE DEL S.I.A.:

---

IL GEOLOGO:  
Dott. Geol. Giampiero Carri  
Ordine dei Geologi del Piemonte n.274

IL COORDINATORE PER LA SICUREZZA IN FASE DI PROGETTAZIONE:  
Dott. Geol. Giampiero Carri  
Ordine dei Geologi del Piemonte n.274

VISTO:  
IL RESPONSABILE DEL PROCEDIMENTO: Ing. Pietro Guastoni  
IL DIRETTORE DELL'ESECUZIONE DEL CONTRATTO: Ing. Emanuele Fiorenza

PROTOCOLLO \_\_\_\_\_ DATA \_\_\_\_\_

---

**CANTIERIZZAZIONE  
FASI ESECUTIVE**

---

|                 |                               |                         |               |            |               |
|-----------------|-------------------------------|-------------------------|---------------|------------|---------------|
| CODICE PROGETTO |                               | NOME FILE               |               | REVISIONE  | SCALA:        |
| PROGETTO        | LIV. PROG. N. PRG.            | T00CA00CANPE01-16_A.dwg |               |            |               |
| - -MSMI009      |                               | D 2101                  |               | A          | 1:100-1:2500  |
| CODICE ELAB.    |                               | T00CA00CANPE01          |               |            |               |
| <b>A</b>        | Emissione Progetto Definitivo |                         | Dicembre 2022 | A. Fleri   | M. Del Fedele |
| REV.            | DESCRIZIONE                   | DATA                    | REDDATO       | VERIFICATO | APPROVATO     |