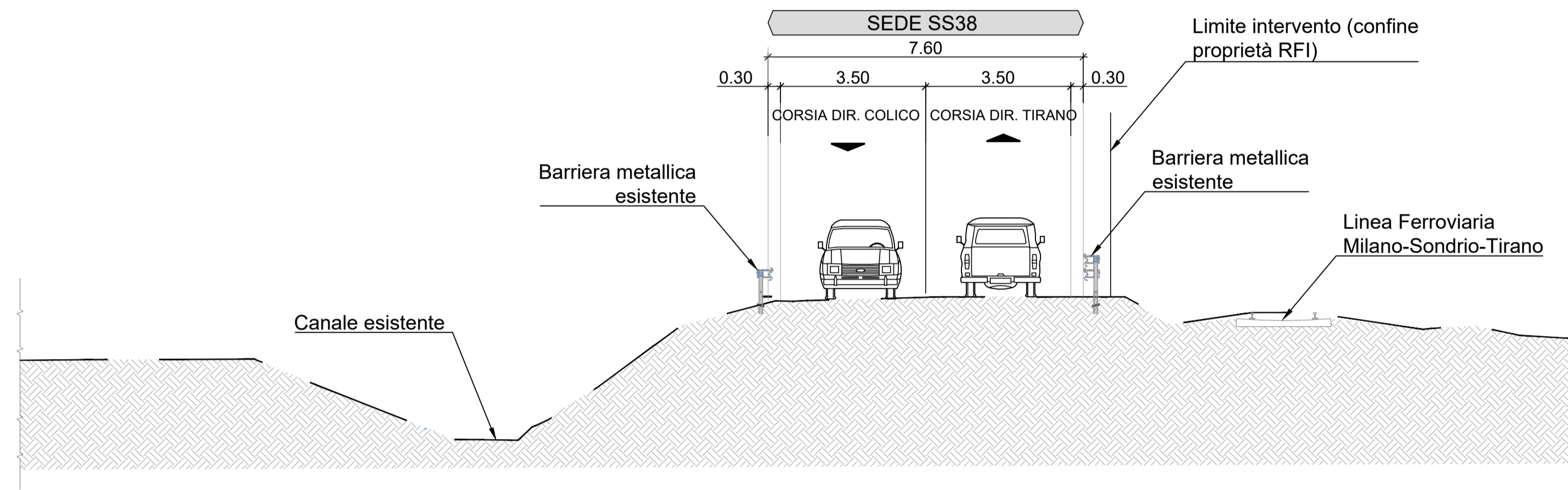


TRATTA 2  
PLANIMETRIA  
SCALA 1:2500

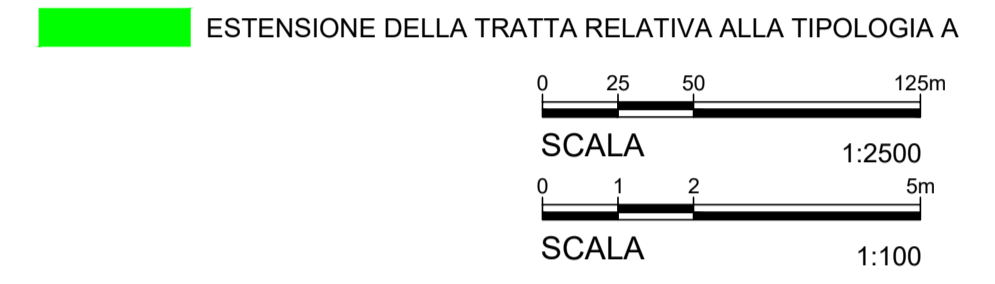
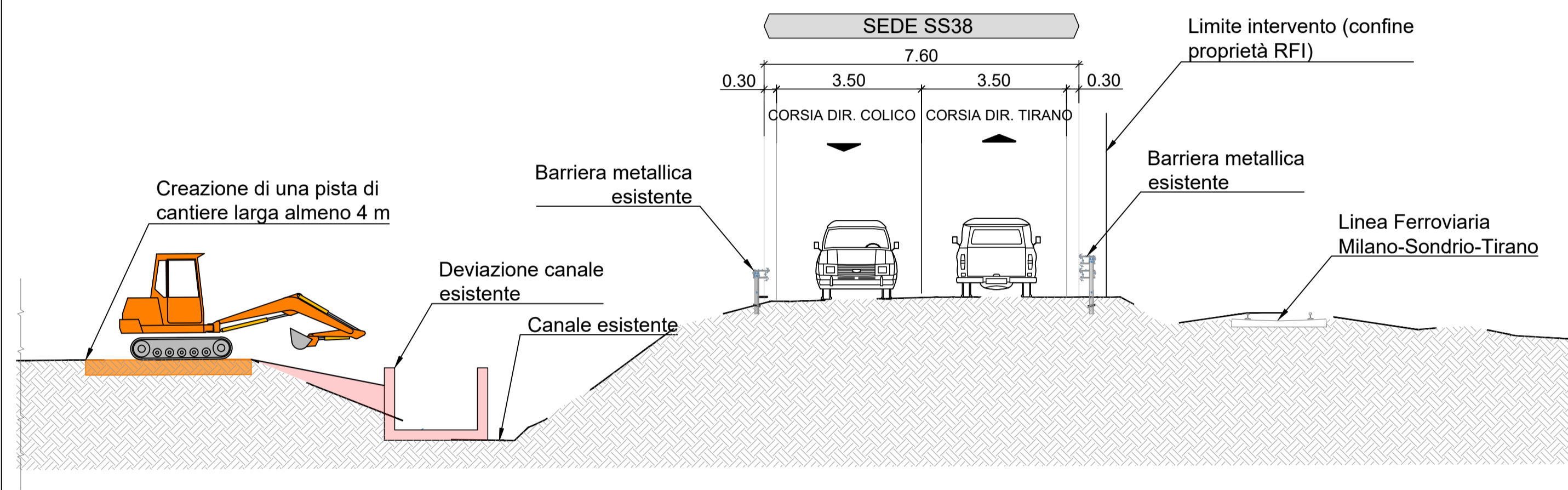


TRATTA 2 - TIPO A  
FASI REALIZZATIVE  
SCALA 1:100

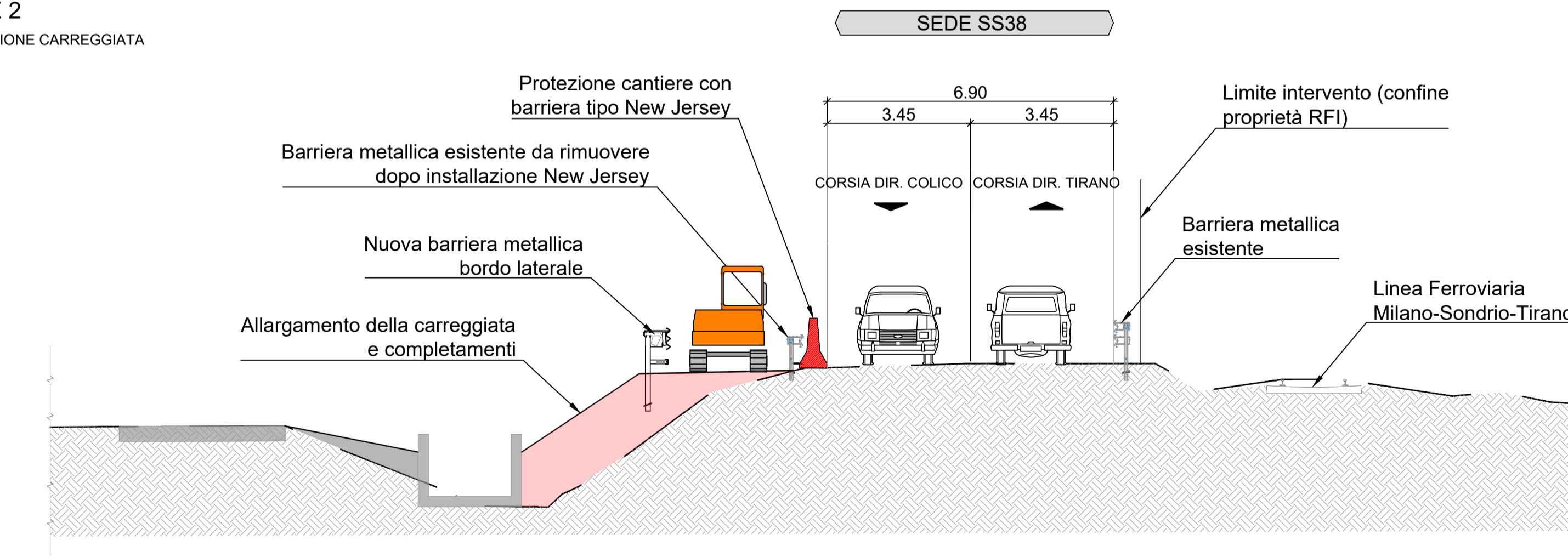
STATO ATTUALE



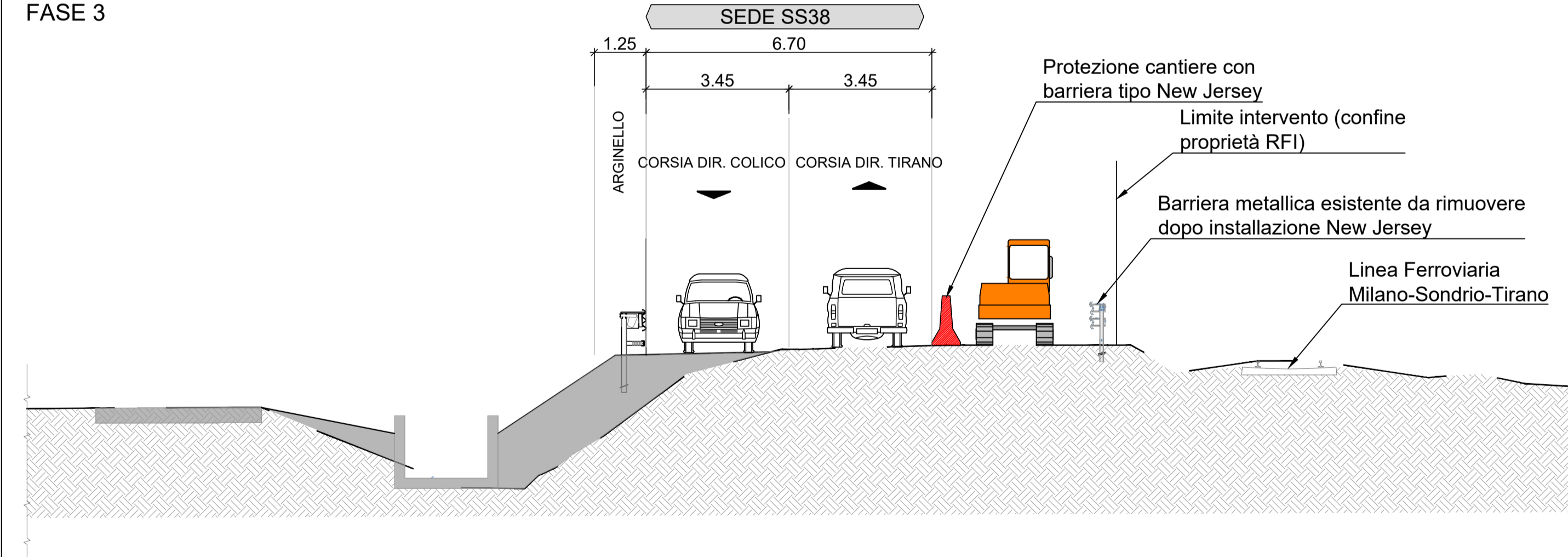
FASE 1



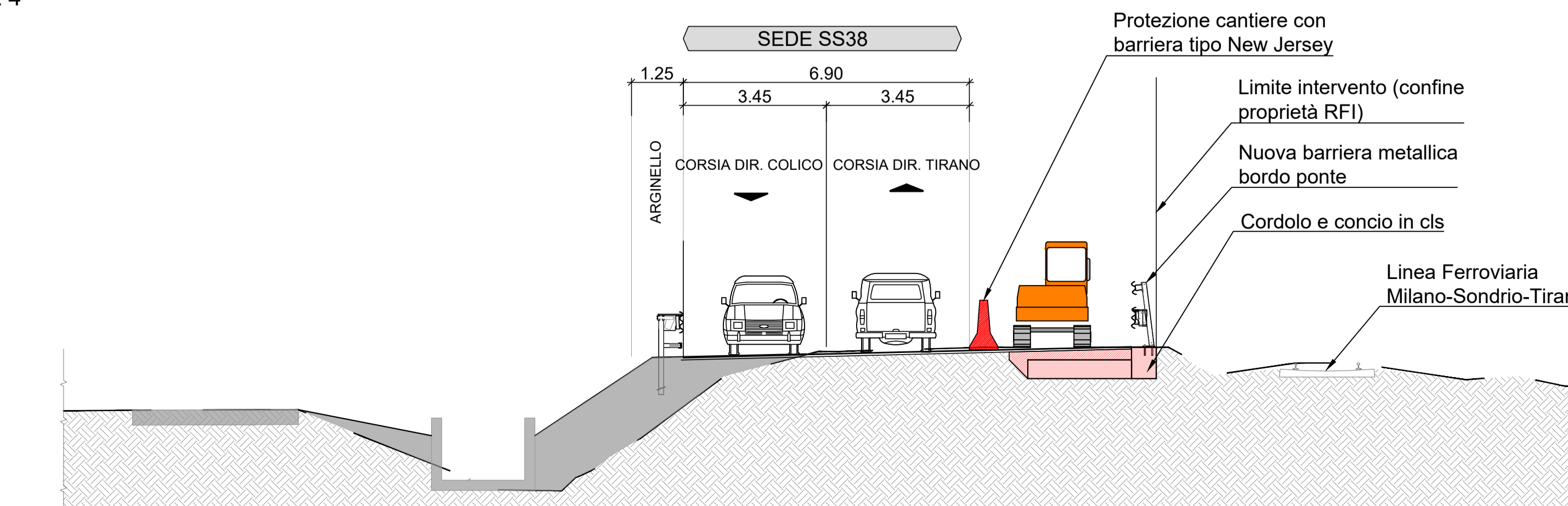
FASE 2  
ESTENSIONE CARREGGIATA



FASE 3

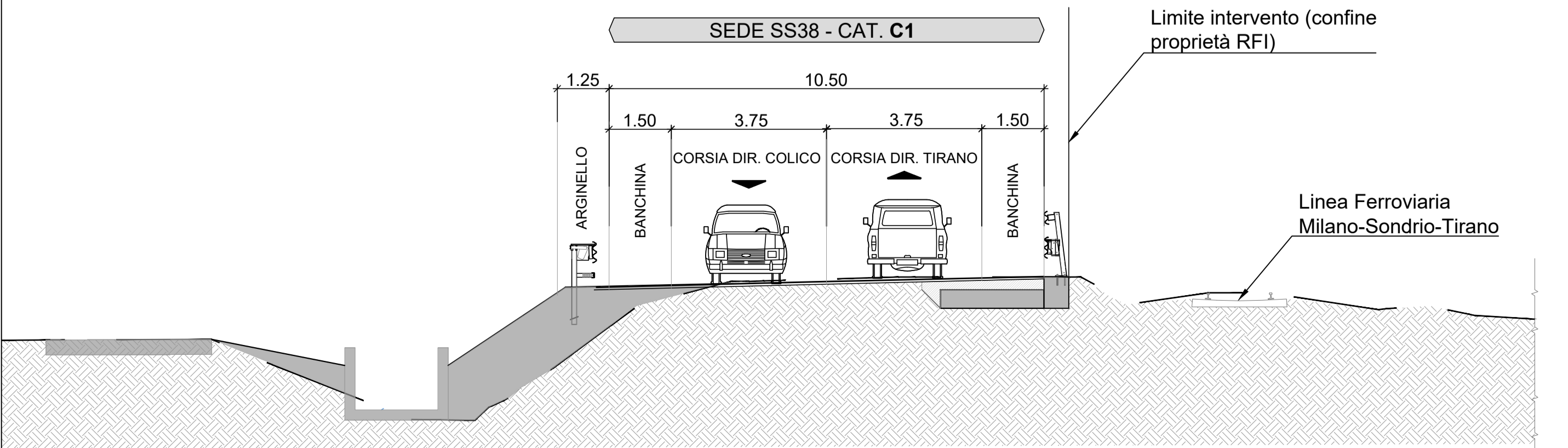


FASE 4



CONFIGURAZIONE FINALE

SMANTELLAMENTO CANTIERI E CONFIGURAZIONE FINALE



Lavori di allargamento in tratti saltuari della S.S. n°38  
dal Km 18+200 al Km 68+300

PROGETTO DEFINITIVO

COD. SIL NOMSMI01070

PROGETTISTA



PROGETTISTI:  
Dott. Ing. Andrea Poli  
Ordine degli Ingegneri della Provincia di Roma n.19540

IL RESPONSABILE DEL S.I.A.:

IL GEOLOGO:  
Dott. Geol. Giampiero Carri  
Ordine dei Geologi del Piemonte n.274

IL COORDINATORE PER LA SICUREZZA IN FASE DI PROGETTAZIONE:  
Dott. Geol. Giampiero Carri  
Ordine dei Geologi del Piemonte n.274

VISTO IL RESPONSABILE DEL PROCEDIMENTO: Ing. Pietro Guastoni  
IL DIRETTORE DELL'ESECUZIONE DEL CONTRATTO: Ing. Emanuele Fiorenza

PROTOCOLLO DATA

CANTIERIZZAZIONE  
FASI ESECUTIVE

CODICE PROGETTO	NOME FILE	REVISIONE	SCALA:
PROGETTO: -MSM109	T00CA00CANPE01-16_A.dwg	A	1:100-1:2500

PROGETTO	LIV. PROG.	N. PROG.	CODICE ELAB.	REVISIONE	SCALA:
-MSM109	D	2101	T00CA00CANPE06	A	1:100-1:2500

REV.	DESCRIZIONE	DATA	REDATTO	VERIFICATO	APPROVATO
A	Emissione Progetto Definitivo	Dicembre 2022	A. Fleri	M. Del Fedele	A. Poli