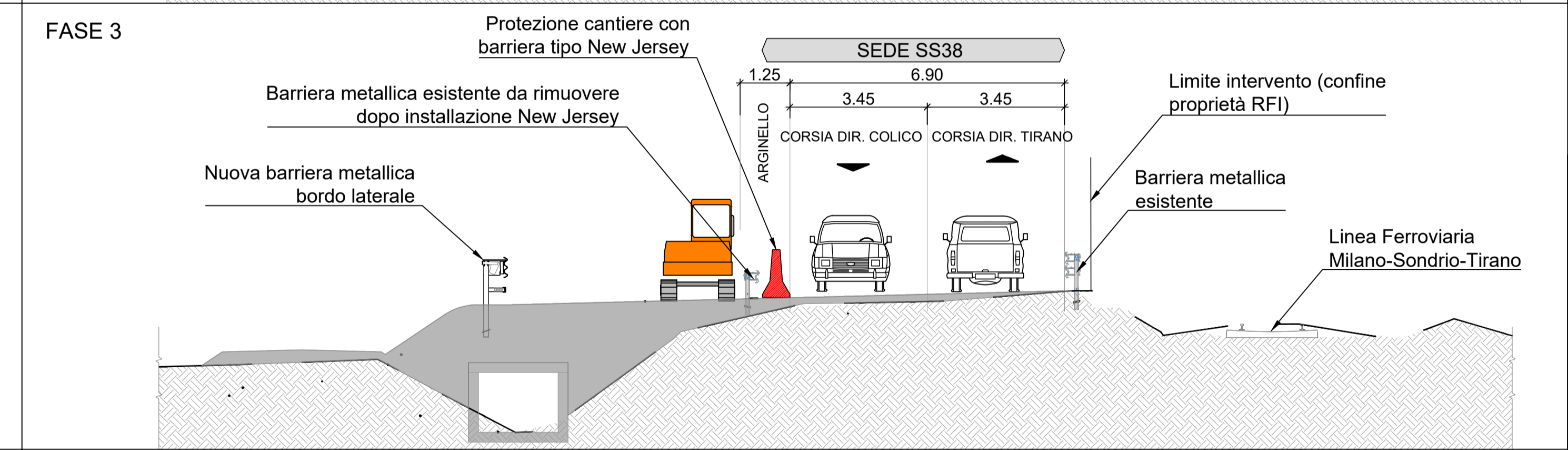
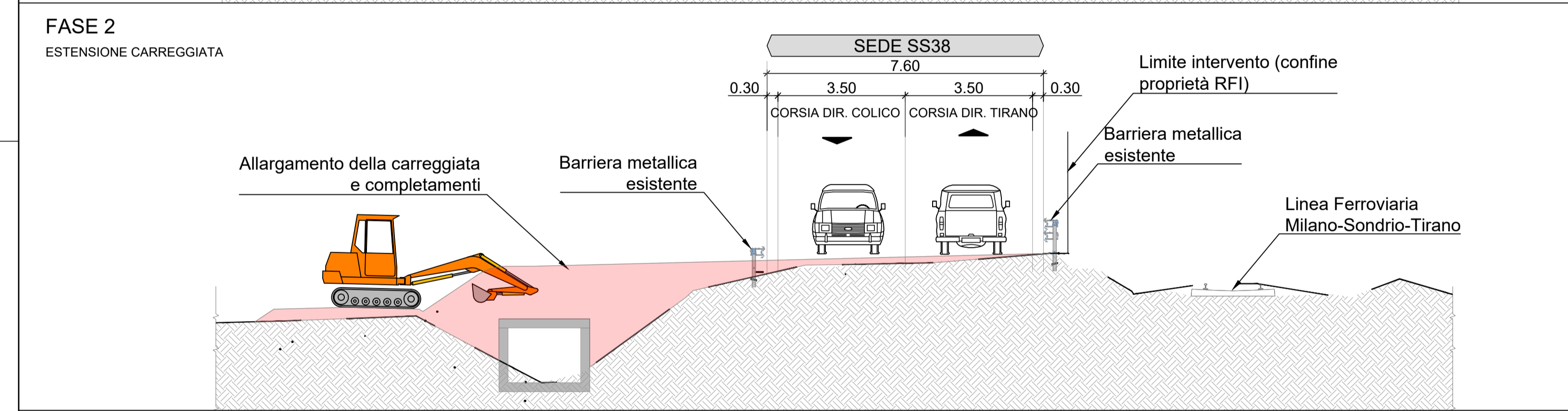
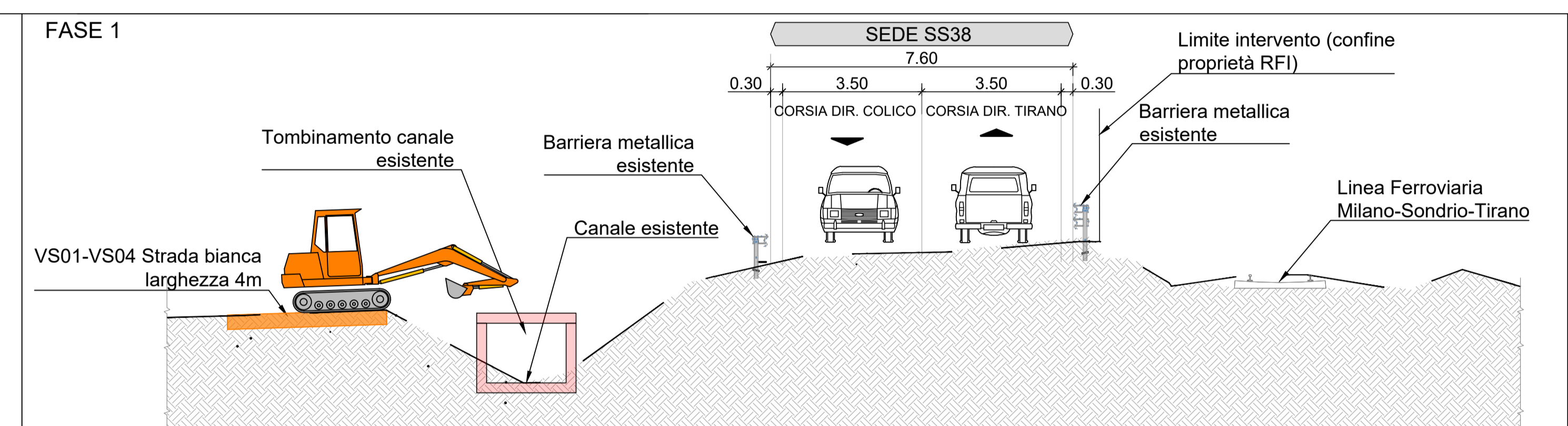
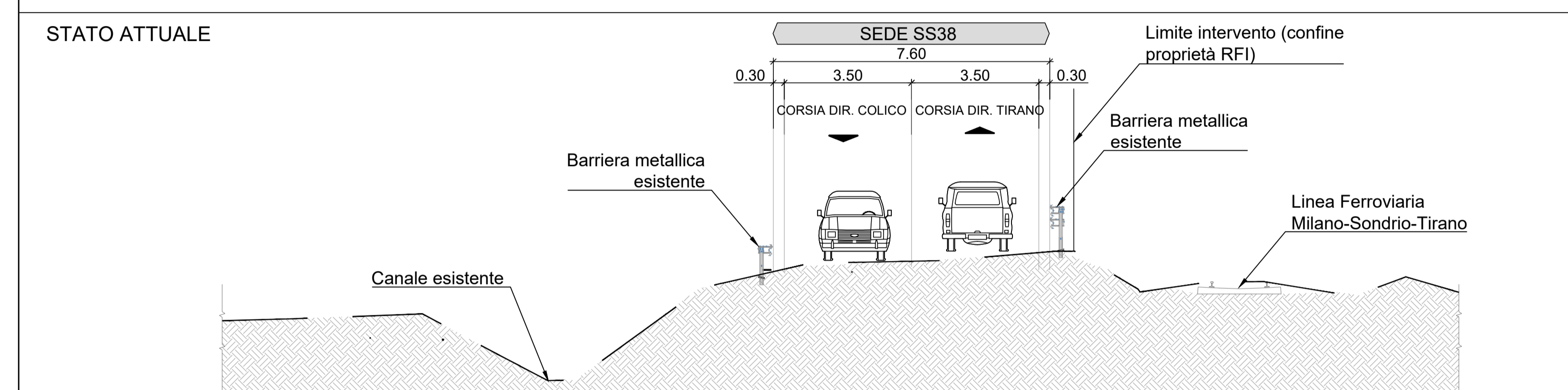


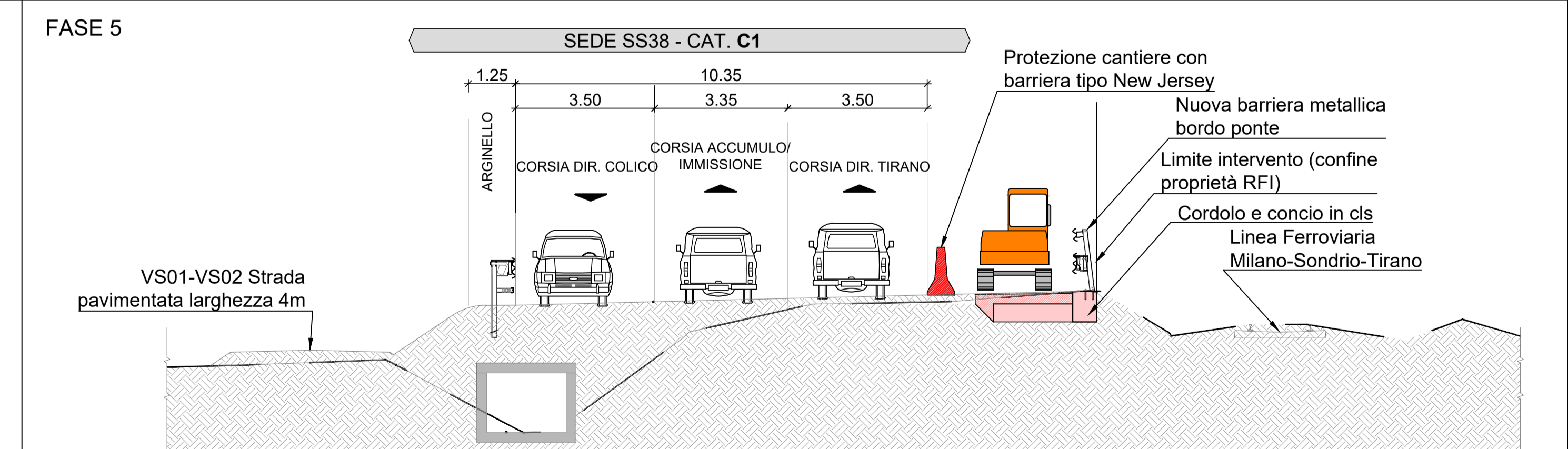
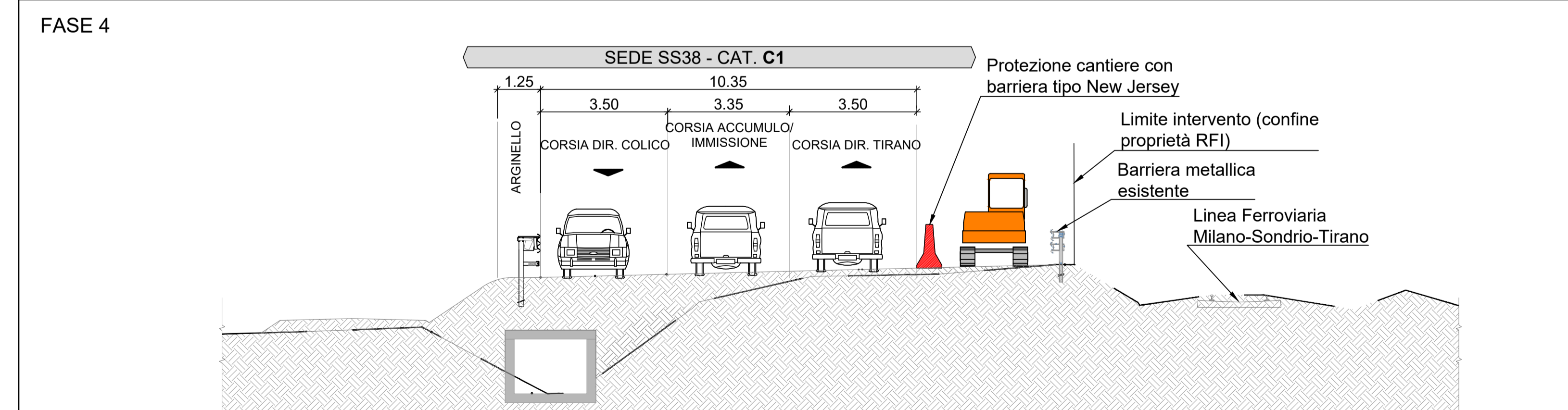
TRATTA 2 - TIPO B2
FASI REALIZZATIVE
SCALA 1:100




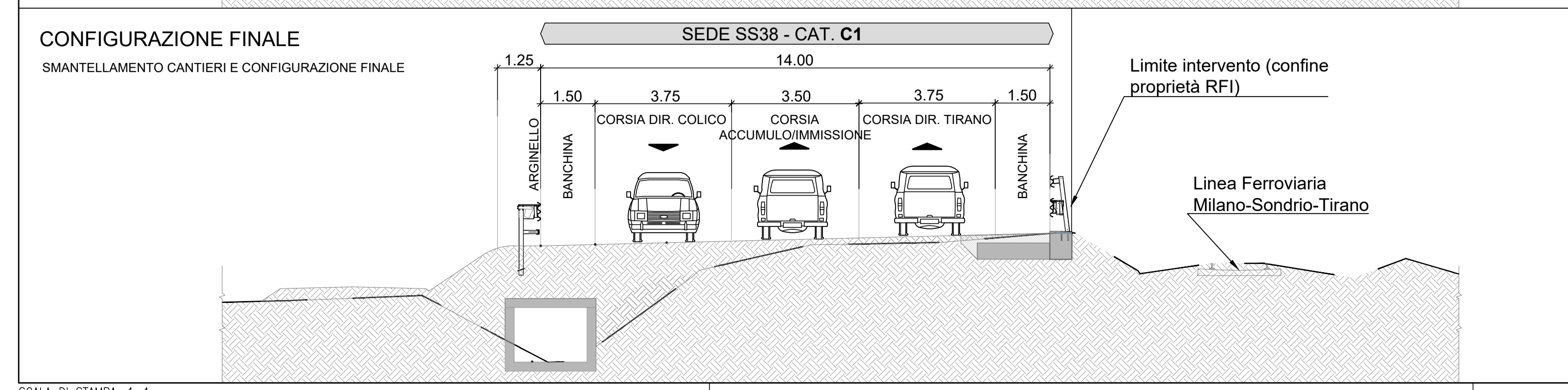
anas
GRUPPO FS ITALIANE

ANAS Struttura Territoriale Lombardia

Lavori di allargamento in tratti saltuari della S.S. n°38
dal Km 18+200 al Km 68+300



PROGETTO DEFINITIVO		COD.SIL.NOMSMI01070
PROGETTISTA 		
I PROGETTISTI: Dott. Ing. Andrea Poli Ordine degli Ingegneri della Provincia di Roma n.19540		
IL RESPONSABILE DEL S.I.A.:		
IL GEOLOGO: Dott. Geol. Giampiero Carri Ordine dei Geologi del Piemonte n.274		
IL COORDINATORE PER LA SICUREZZA IN FASE DI PROGETTAZIONE: Dott. Geol. Giampiero Carri Ordine dei Geologi del Piemonte n.274		
VISTO: IL RESPONSABILE DEL PROCEDIMENTO: Ing. Pietro Guastoni IL DIRETTORE DELL'ESECUZIONE DEL CONTRATTO: Ing. Emanuele Fiorenza		
PROTOCOLLO	DATA	



CANTIERIZZAZIONE FASI ESECUTIVE			
CODICE PROGETTO	NOME FILE	REVISIONE	SCALA:
PROGETTO: -MSMI09	TO0CA00CANPE01-16_A.dwg	A	1:100-1:2500
ELAB.:	T00CA00CANPE08		
REV.	DESCRIZIONE	DATA	REDDATO VERIFICATO APPROVATO
A	Emissione Progetto Definitivo	Dicembre 2022	A. Fleri M. Del Fedele A. Poli