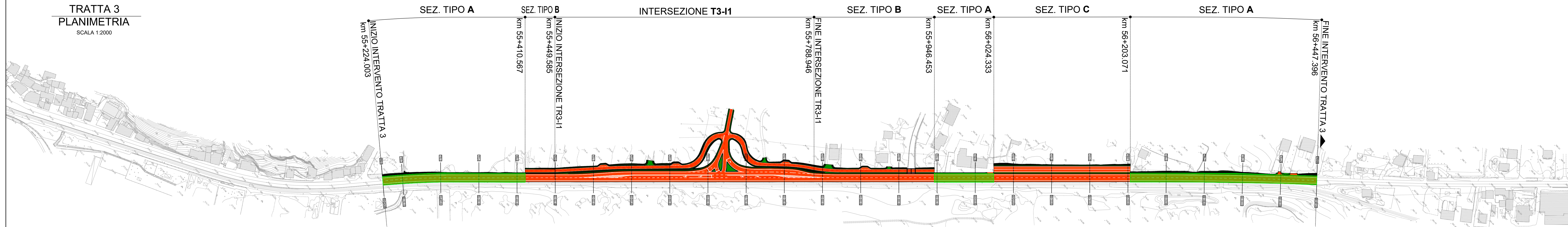
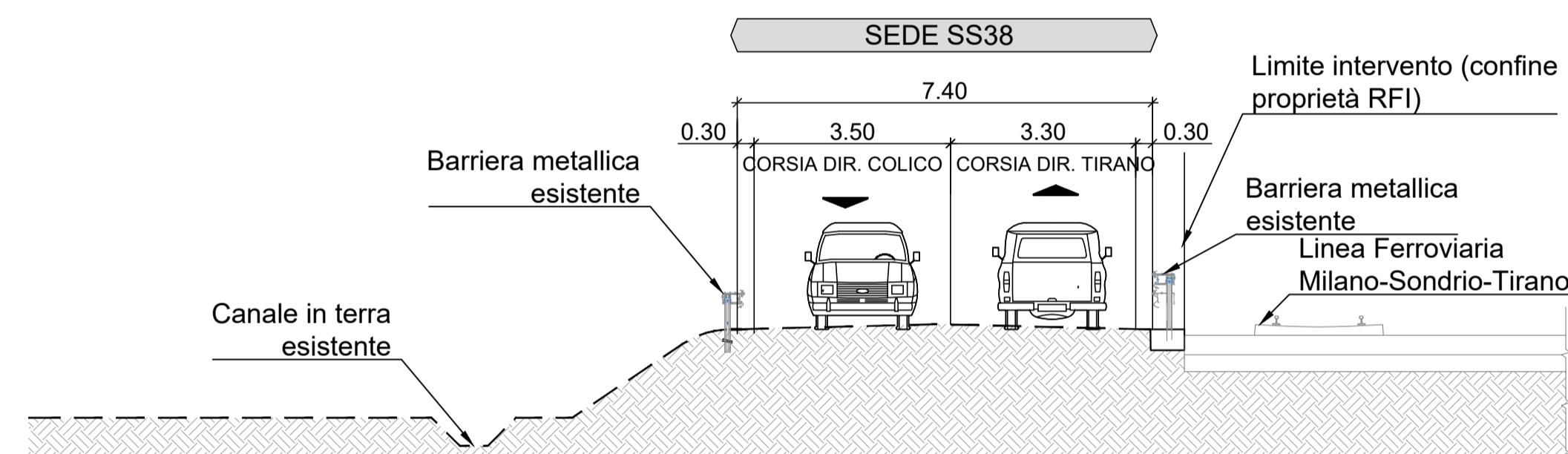


TRATTA 3
PLANIMETRIA
SCALA 1:2000

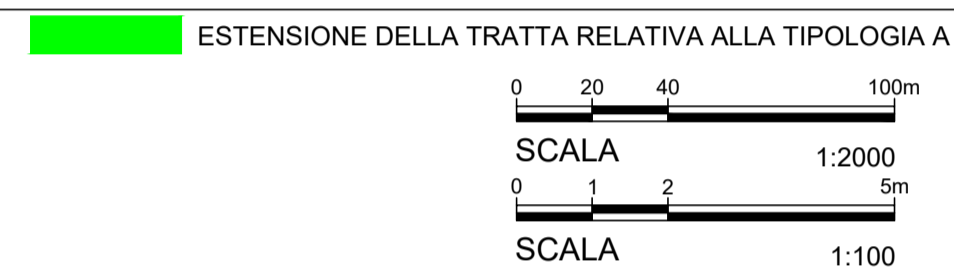
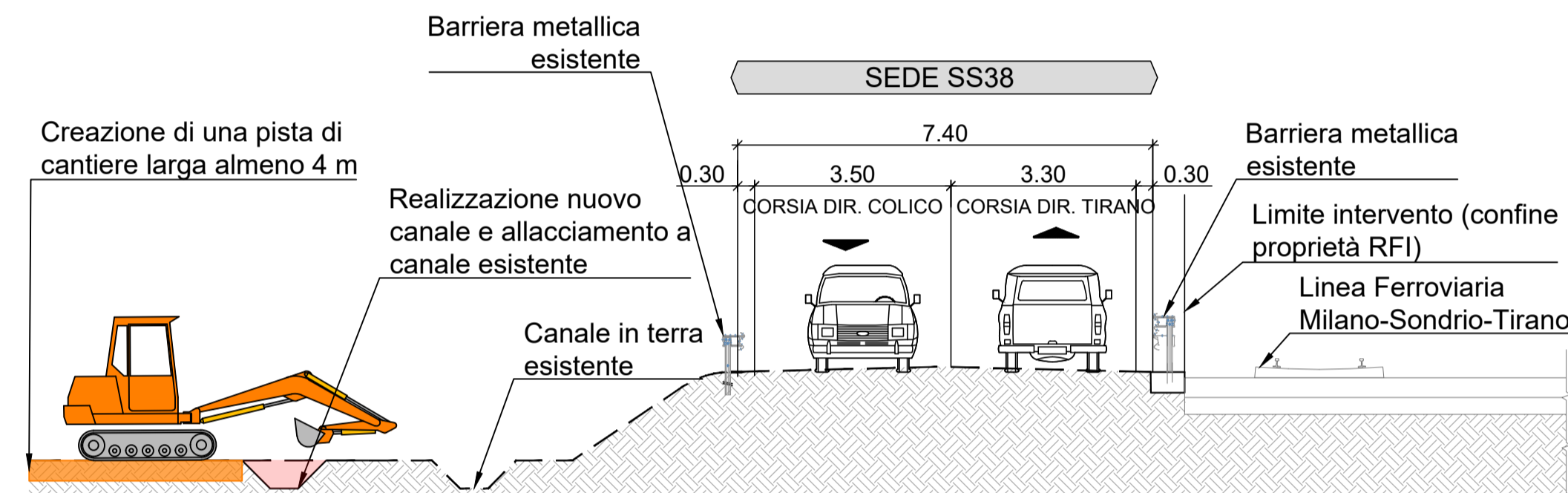


TRATTA 3 - TIPO A
FASI REALIZZATIVE
SCALA 1:100

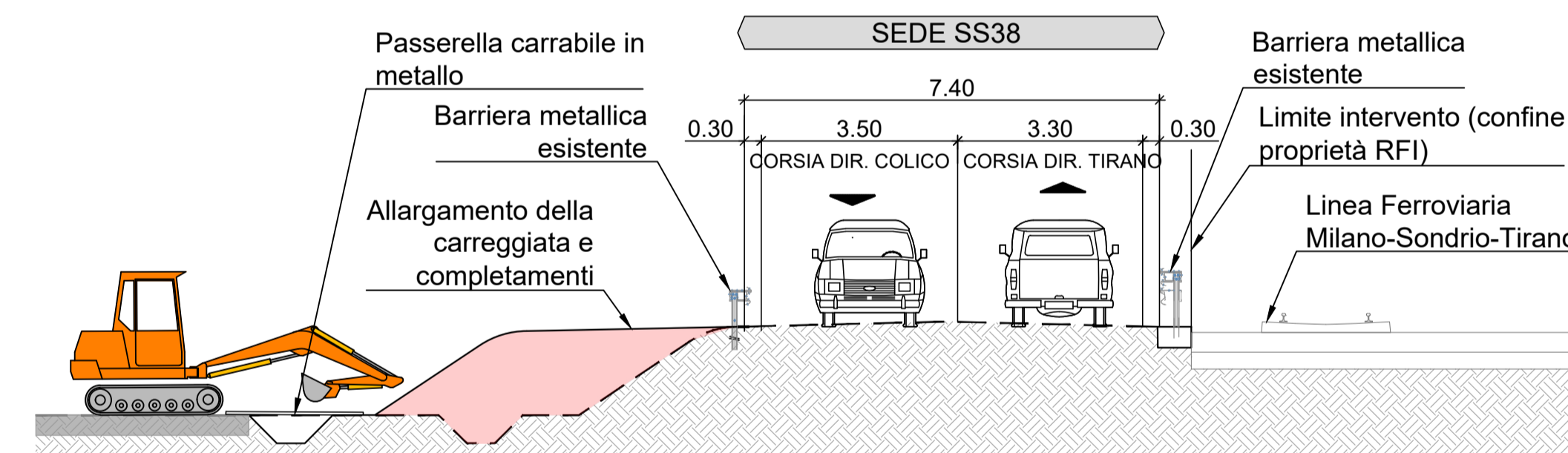
STATO ATTUALE



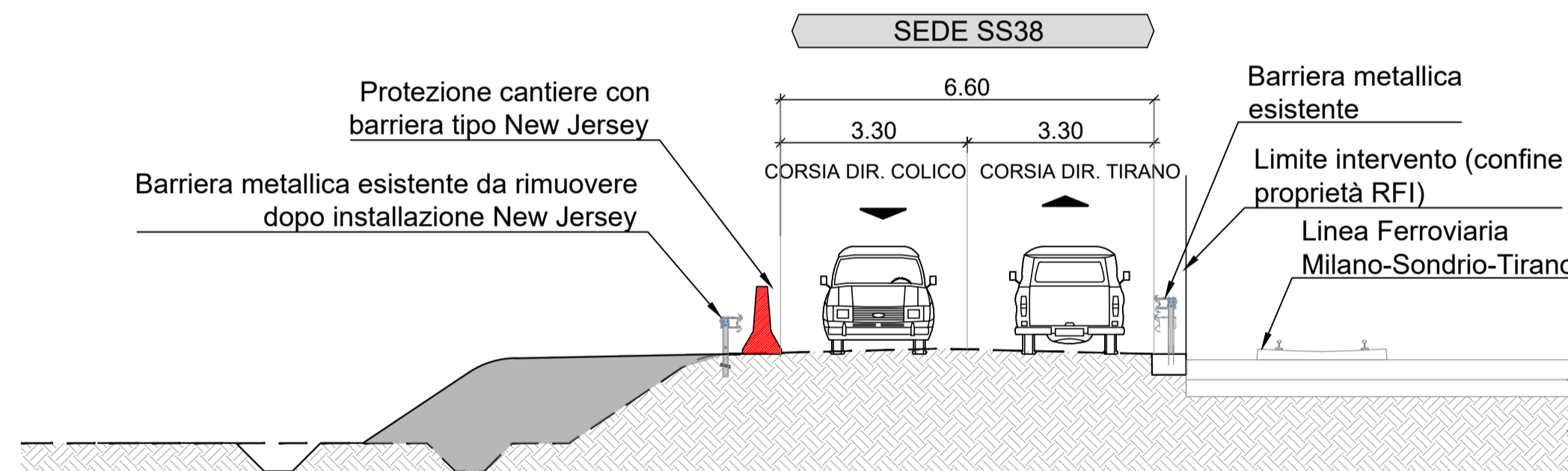
FASE 1



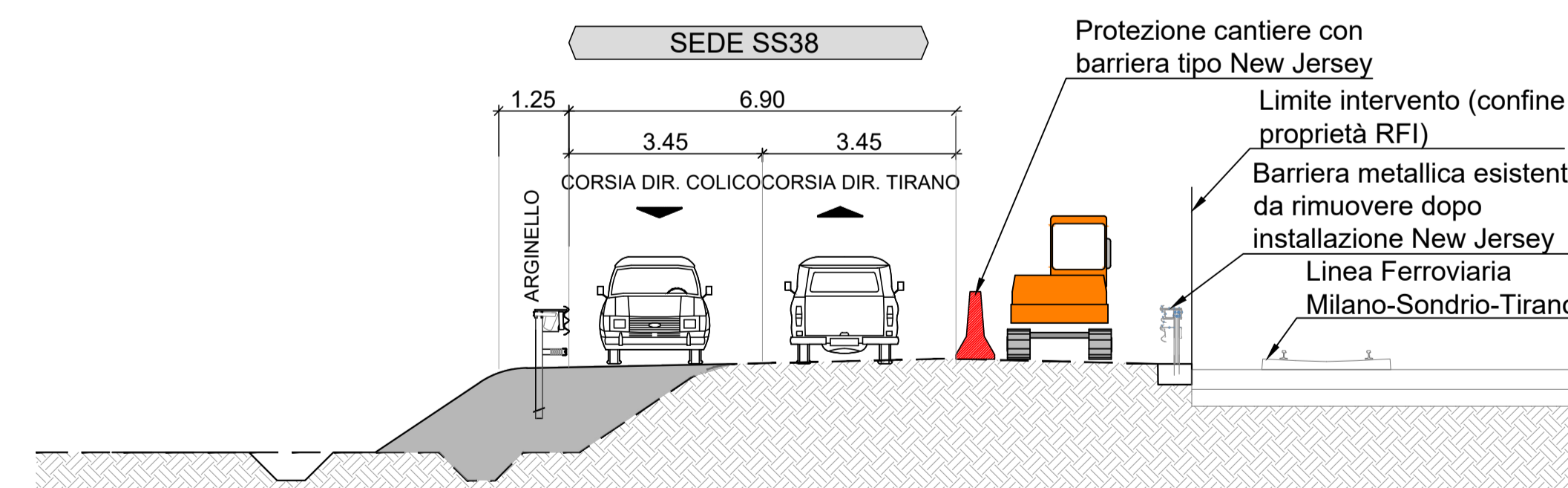
FASE 2
ESTENSIONE CARREGGIATA



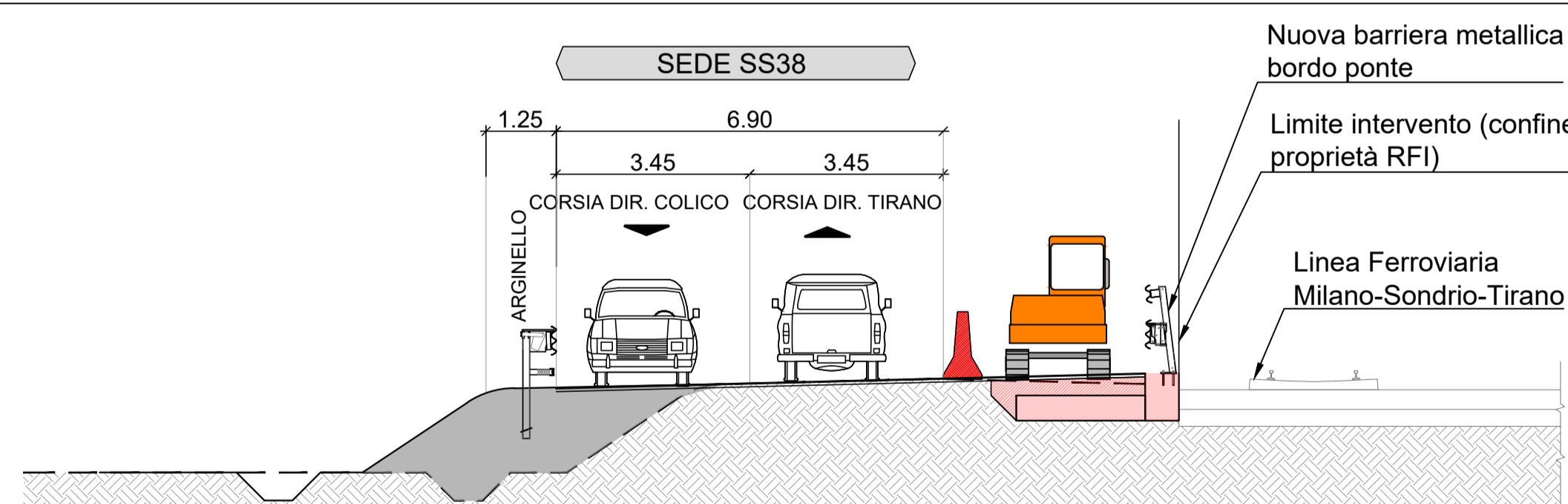
FASE 3



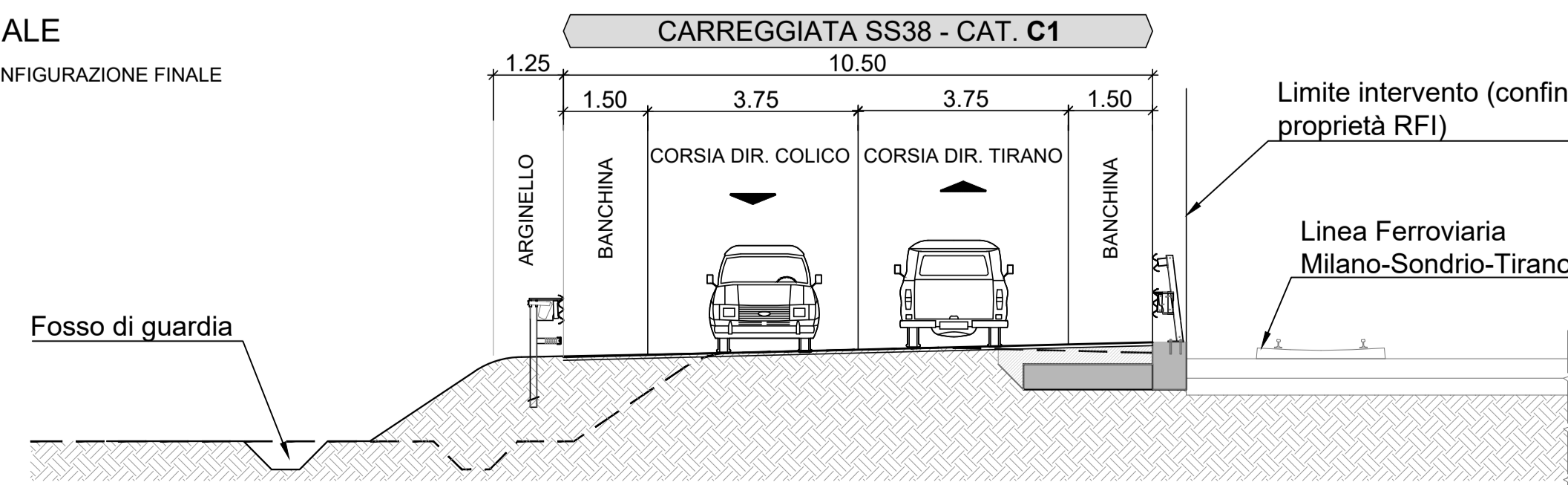
FASE 4



FASE 5



CONFIGURAZIONE FINALE



Lavori di allargamento in tratti saltuari della S.S. n°38
dal Km 18+200 al Km 68+300

PROGETTO DEFINITIVO

COD. SIL NOMSMI01070

PROGETTISTA



PROGETTISTI:
Dott. Ing. Andrea Palli
Ordine degli Ingegneri della Provincia di Roma n.19540

IL RESPONSABILE DEL S.I.A.:

IL GEOLOGO:
Dott. Geol. Giampiero Carri
Ordine dei Geologi del Piemonte n.274

IL COORDINATORE PER LA SICUREZZA IN FASE DI PROGETTAZIONE:
Dott. Geol. Giampiero Carri
Ordine dei Geologi del Piemonte n.274

VISTO:
IL RESPONSABILE DEL PROCEDIMENTO: Ing. Pietro Guastoni
IL DIRETTORE DELL'ESECUZIONE DEL CONTRATTO: Ing. Emanuele Fiorenza

PROTOCOLLO

DATA

CANTIERIZZAZIONE
FASI ESECUTIVE

CODICE PROGETTO		NOME FILE		REVISIONE	SCALA:
PROGETTO	LIV. PROG. N. PROG.	T00CA00CANPE01-16_A.dwg		A	1:100-1:2000
-		T00CA00CANPE13			
REV.	DESCRIZIONE	DATA	REDATTO	VERIFICATO	APPROVATO
A	Emissione Progetto Definitivo	Dicembre 2022	A. Fleri	M. Del Fedele	A. Palli