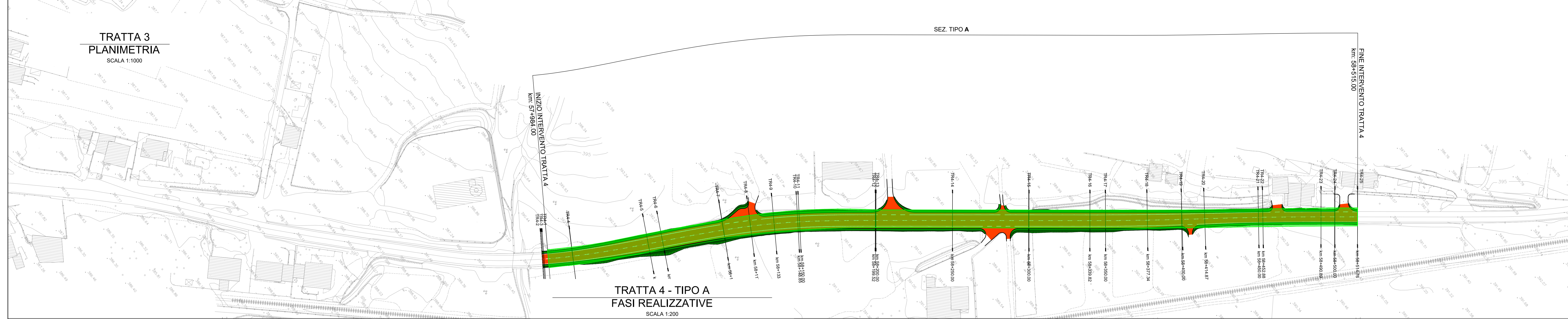


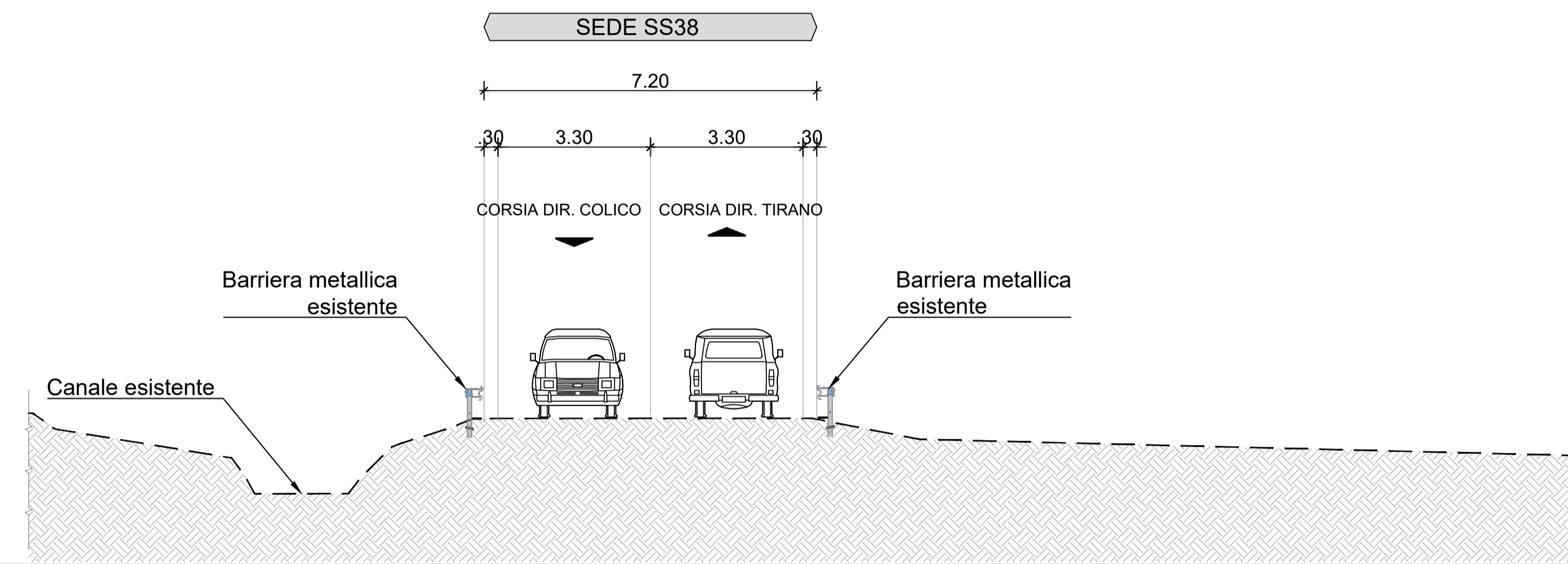
TRATTA 3
PLANIMETRIA
SCALA 1:1000

SEZ. TIPO A

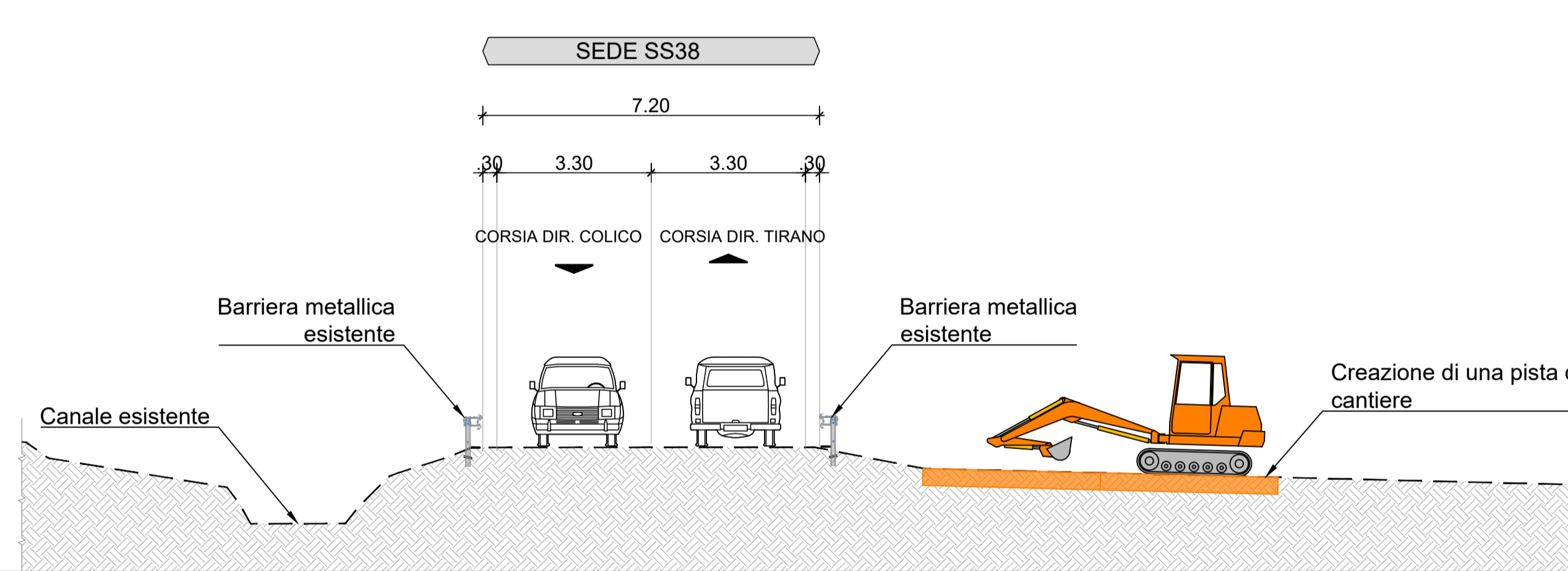


TRATTA 4 - TIPO A
FASI REALIZZATIVE
SCALA 1:200

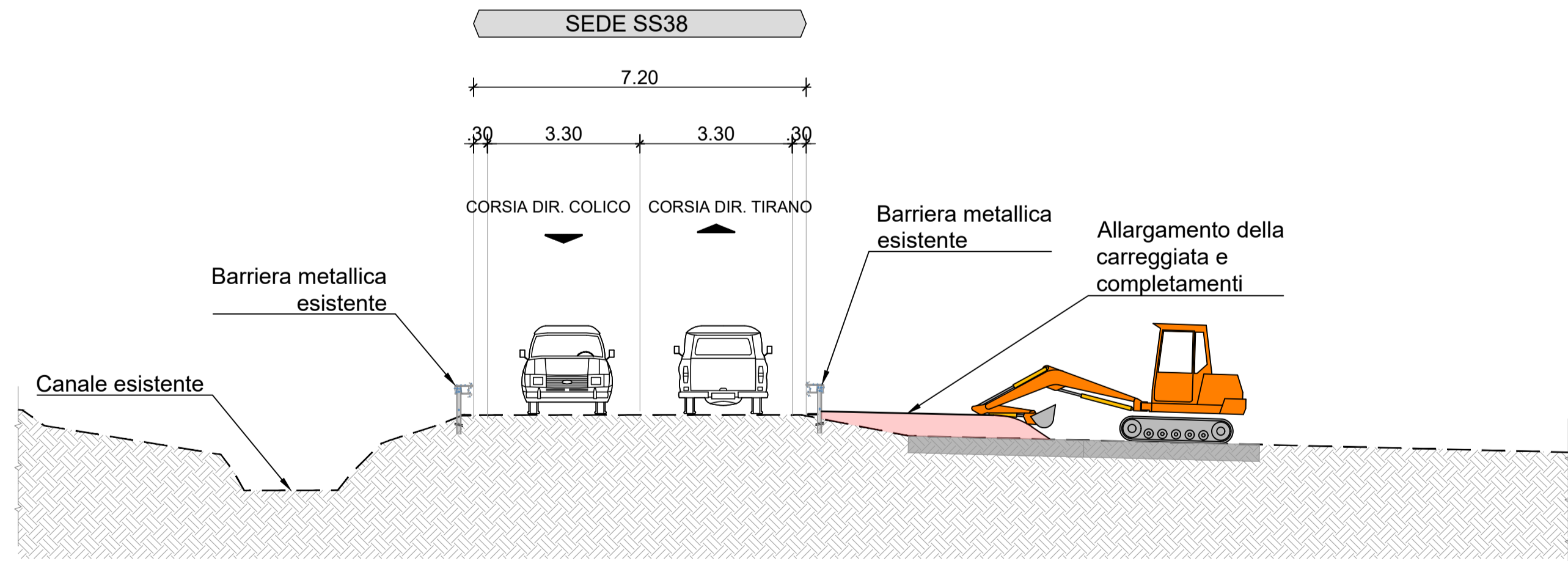
STATO ATTUALE



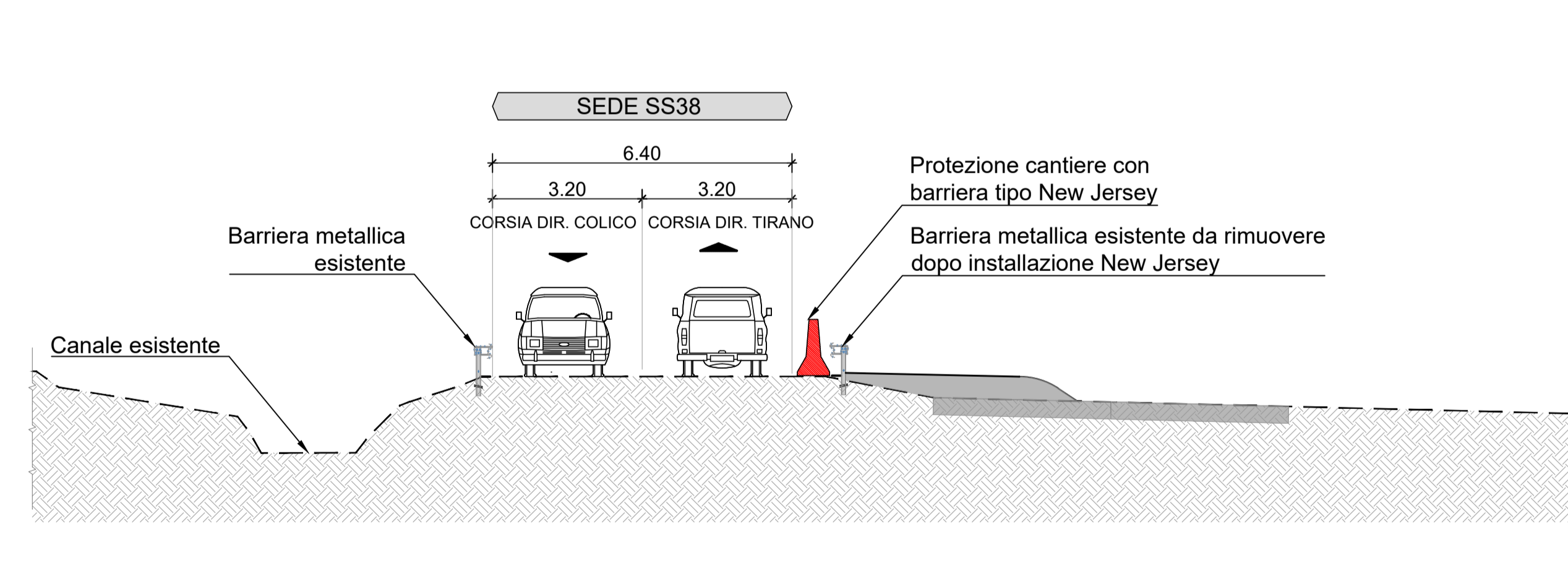
FASE 1



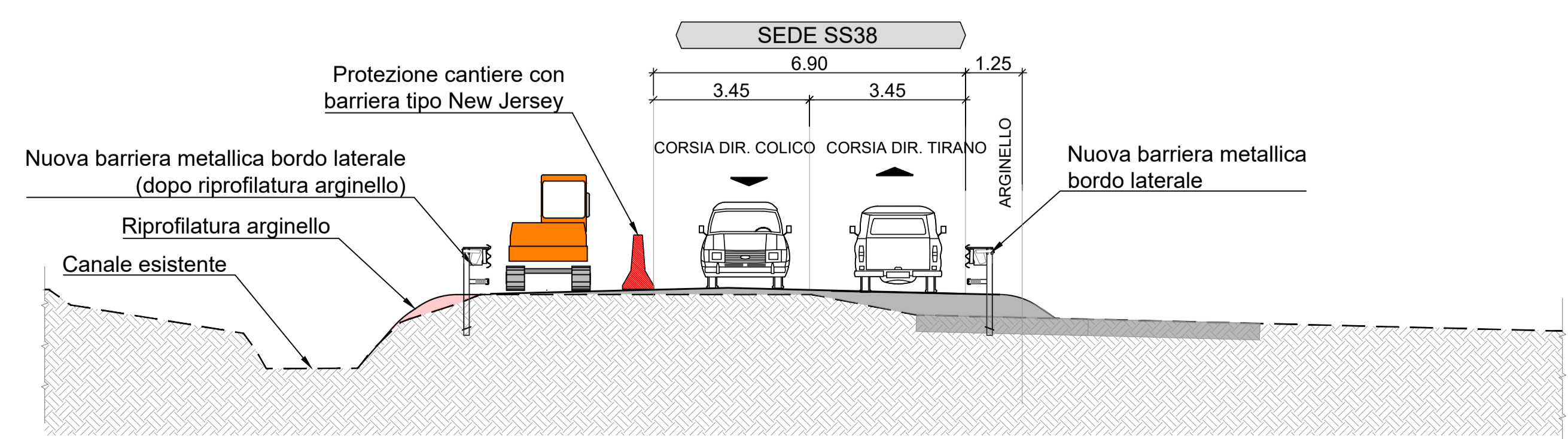
FASE 2



FASE 3

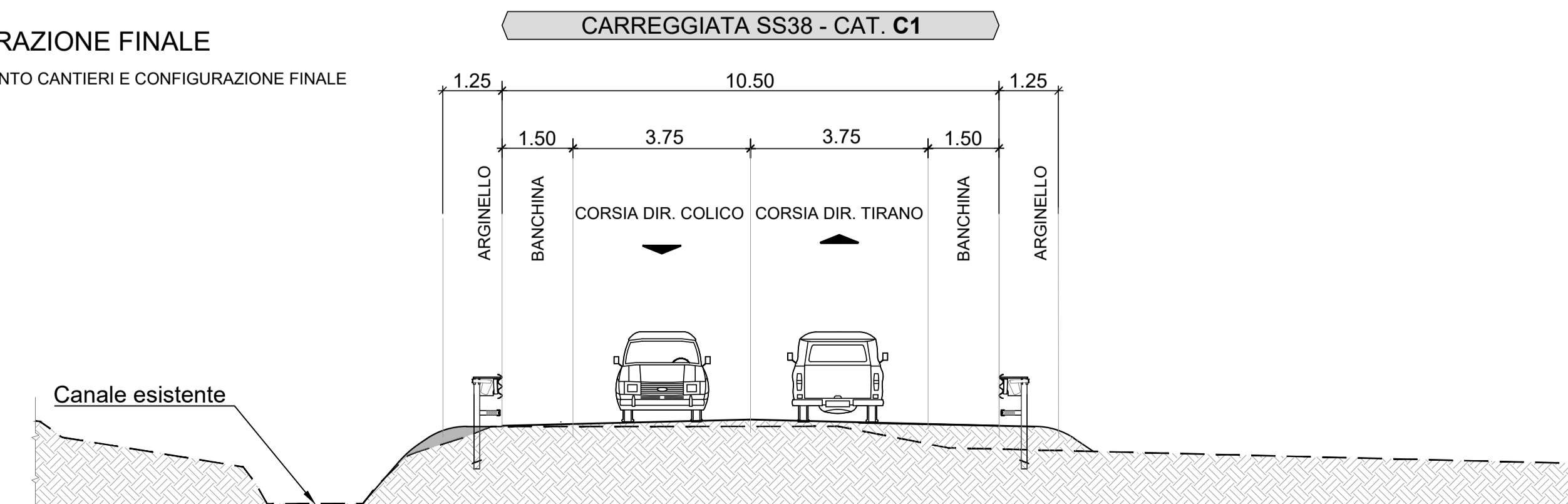


FASE 4



CONFIGURAZIONE FINALE

SMANTELLAMENTO CANTIERI E CONFIGURAZIONE FINALE



Lavori di allargamento in tratti saltuari della S.S. n°38
dal Km 18+200 al Km 68+300

PROGETTO DEFINITIVO

COD.SIL.NOMSMI01070

PROGETTISTA



I PROGETTISTI:

Dott. Ing. Andrea Polli
Ordine degli Ingegneri della Provincia di Roma n.19540

IL RESPONSABILE DEL S.I.A.:

IL GEOLOGO:

Dott. Geol. Giampiero Carri
Ordine dei Geologi del Piemonte n.274

IL COORDINATORE PER LA SICUREZZA IN FASE DI PROGETTAZIONE:

Dott. Geol. Giampiero Carri
Ordine dei Geologi del Piemonte n.274

VISTO IL RESPONSABILE DEL PROCEDIMENTO: Ing. Pietro Guastoni

IL DIRETTORE DELL'ESECUZIONE DEL CONTRATTO: Ing. Emanuele Fiorenza

PROTOCOLLO DATA

CANTIERIZZAZIONE
FASI ESECUTIVE

CODICE PROGETTO NOME FILE REVISIONE SCALA:

PROGETTO T00CA00CANPE01-16_A.dwg REVISIONE SCALA:

ELAB. T00CA00CANPE16 A 1:100-1:1000

REV. DESCRIZIONE DATA REDATTO VERIFICATO APPROVATO

A Emissione Progetto Definitivo Dicembre 2022 A. Fleri M. Del Fedele A. Polli

REV. DESCRIZIONE DATA REDATTO VERIFICATO APPROVATO