

PNC – PNRR: Piano Nazionale Complementare al Piano Nazionale di Ripresa e Resilienza nei territori colpiti dal sisma 2009–2016, Sub–misura A4, "Investimenti sulla rete stradale statale"

Lavori di adeguamento e/o miglioramento tecnico funzionale della sezione stradale in t.s. e potenziamento delle intersezioni – 1° Stralcio lungo la S.S. n. 502 "Cingoli" – S.S. n. 78 "Picena" – Belforte del Chienti – Sarnano"

PROGETTO DI FATTIBILITA' TECNICO ECONOMICA

COORDINATORE PER LA SICUREZZA IN FASE DI PROGETTAZIONE <i>Ing. Marco Salvi</i> Ordine Ingegneri Provincia di Roma n. A30808		I PROGETTISTI SPECIALISTICI <i>Ing. Isidoro Guerrini</i> Ordine Ingegneri Provincia di Roma n. 15764 <i>Ing. Moreno Panfili</i> Ordine Ingegneri Provincia di Perugia n. A2657 <i>Ing. Giovanni Alfredo Dalenz Cultrera</i> Ordine Ingegneri Provincia di Roma n. 14069 <i>Ing. Giuseppe Resta</i> Ordine Ingegneri Provincia di Roma n. 20629	PROGETTAZIONE ATI: (Mandataria)  (Mandante)  (Mandante)  (Mandante)  Studio di Architettura e Ingegneria Modena
IL GEOLOGO <i>Dott. Geol. Marco Leonardi</i> Ordine dei geologi della Regione Lazio n. 1541		VISTO: IL RESP. DEL PROCEDIMENTO <i>Ing. Marco Mancina</i>	IL PROGETTISTA E RESPONSABILE DELL'INTEGRAZIONE DELLE PRESTAZIONI SPECIALISTICHE. (DPR207/10 ART 15 COMMA 12) <i>Dott. Ing. GIORGIO GUIDUCCI</i> Ordine Ingegneri Provincia di Roma n. 14035
PROTOCOLLO	DATA		


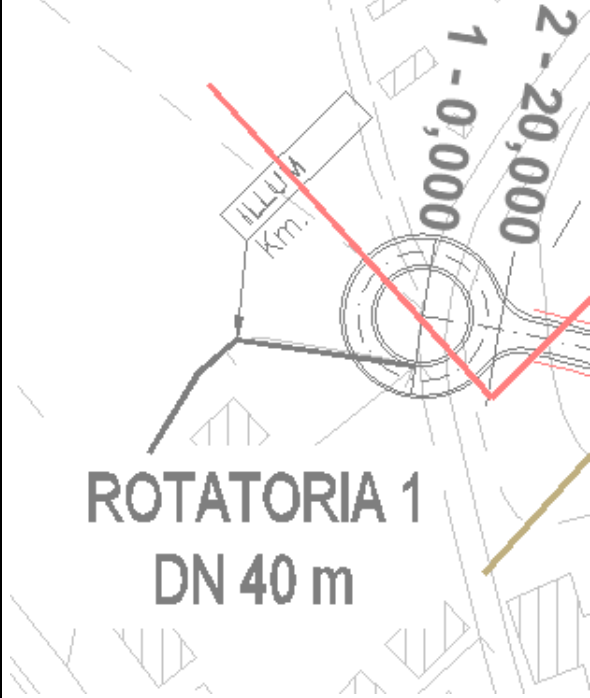
INTERFERENZE E SOTTOSERVIZI

Schede di censimento delle interferenze visibili

CODICE PROGETTO			NOME FILE	REVISIONE	SCALA
PROGETTO	LIV.PROG.	ANNO	T01IN00INTSC01B		
<input type="text"/>	<input type="text"/>	<input type="text"/>	CODICE ELAB. T01IN00INTSC01	<input type="text" value="B"/>	-
D					
C					
B	Rimissione a seguito di aggiornamento E.P.2022/2	29/06/22	L.Giuffrida	A.Dalenz	G.Guiducci
A	Emissione a seguito di CdS	Giugno '22	L.Giuffrida	A.Dalenz	G.Guiducci
REV.	DESCRIZIONE	DATA	REDATTO	VERIFICATO	APPROVATO


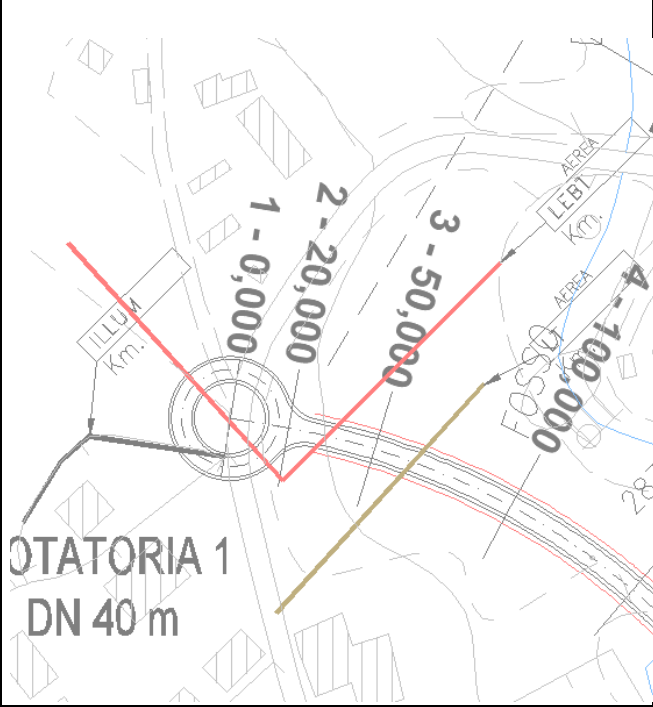
LAVORI DI ADEGUAMENTO E/O MIGLIORAMENTO TECNICO FUNZIONALE DELLA SEZIONE STRADALE IN T.S. E POTENZIAMENTO DELLE INTERSEZIONI - 1° STRALCIO LUNGO LA S.S. N. 502 "CINGOLI" - S.S. N. 78 "PICENA" - BELFORTE DEL CHIENTI - SARNANO"

SCHEDE MONOGRAFICHE DELLE INTERFERENZE

REGIONE MARCHE		PROVINCIA MACERATA	COMUNE CALDAROLA
TIPOLOGIA: Pubblica Illuminazione		ENTE GESTORE: Comune di Caldarola	
TIPO INTERF. : trasversale - aerea			
DATA RILIEVO: aprile 2022	TRATTA : P01_Belforte del Chienti – Sarnano Pk 0+000	SCHEDA N° 1-ILL	
DOCUMENTAZIONE FOTOGRAFICA		INQUADRAMENTO TERRITORIALE	
			
DESCRIZIONE			
Palo di pubblica illuminazione in zona rotatoria			
DESCRIZIONE RISOLUZIONE			
Realizzazione nuova linea lungo la rotatoria			
STIMA DEI COSTI		TEMPI PER LA RISOLUZIONE	
€ 62.500			

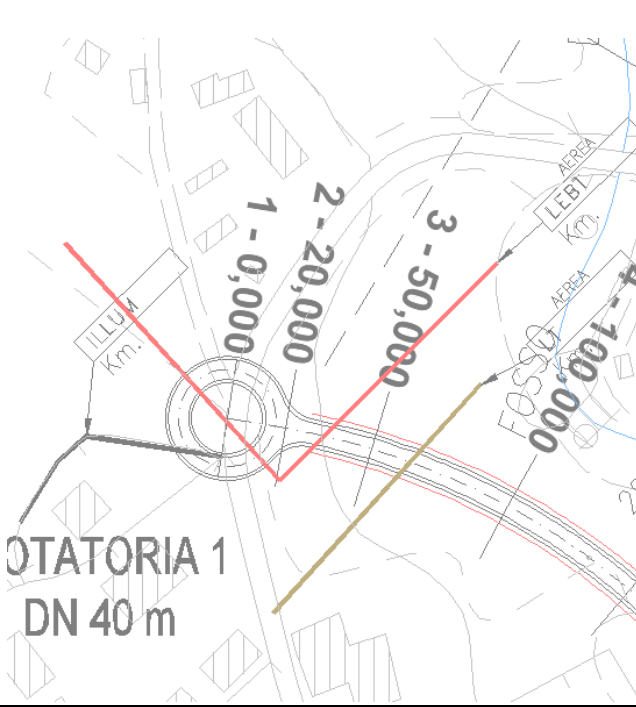
LAVORI DI ADEGUAMENTO E/O MIGLIORAMENTO TECNICO FUNZIONALE DELLA SEZIONE STRADALE IN T.S. E POTENZIAMENTO DELLE INTERSEZIONI - 1° STRALCIO LUNGO LA S.S. N. 502 "CINGOLI" - S.S. N. 78 "PICENA" - BELFORTE DEL CHIENTI - SARNANO"

SCHEDE MONOGRAFICHE DELLE INTERFERENZE

REGIONE MARCHE		PROVINCIA MACERATA	COMUNE CALDAROLA
TIPOLOGIA: Linea elettrica BT		ENTE GESTORE: ENEL	
TIPO INTERF. : trasversale - aerea			
DATA RILIEVO: aprile 2022	TRATTA : P01_Belforte del Chienti – Sarnano PK 0+000		SCHEDA N° 2-LEBT
DOCUMENTAZIONE FOTOGRAFICA		INQUADRAMENTO TERRITORIALE	
			
DESCRIZIONE			
Linea Elettrica aerea che attraversa sia la rotatoria che l'asse stradale			
DESCRIZIONE RISOLUZIONE			
Interramento di un tratto di circa 100 ml di linea aerea			
STIMA DEI COSTI		TEMPI PER LA RISOLUZIONE	
€ 52.000			


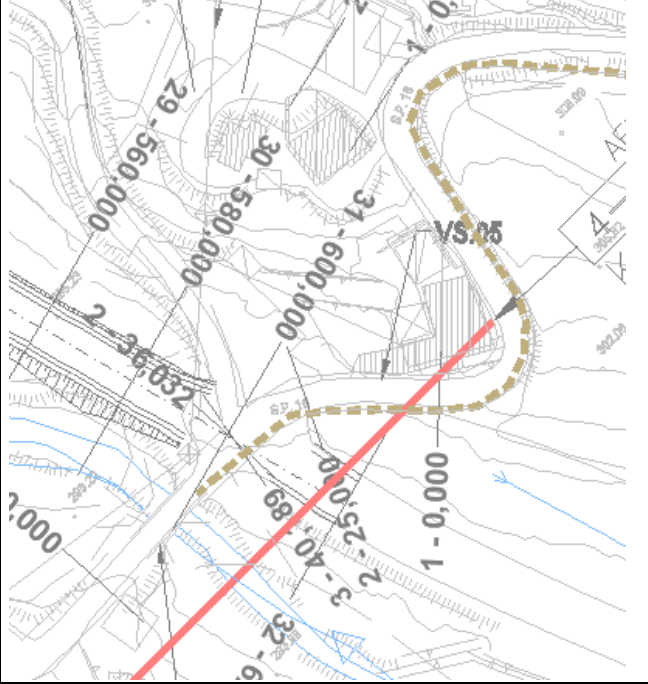
LAVORI DI ADEGUAMENTO E/O MIGLIORAMENTO TECNICO FUNZIONALE DELLA SEZIONE STRADALE IN T.S. E POTENZIAMENTO DELLE INTERSEZIONI - 1° STRALCIO LUNGO LA S.S. N. 502 "CINGOLI" - S.S. N. 78 "PICENA" - BELFORTE DEL CHIENTI - SARNANO"

SCHEDE MONOGRAFICHE DELLE INTERFERENZE

REGIONE MARCHE		PROVINCIA MACERATA	COMUNE CALDAROLA
TIPOLOGIA: Linea telefonica		ENTE GESTORE: TIM	
TIPO INTERF. : trasversale - aerea			
DATA RILIEVO: aprile 2022	TRATTA : P01_Belforte del Chienti – Sarnano Pk 0+070	SCHEDA N° 3-LT	
DOCUMENTAZIONE FOTOGRAFICA		INQUADRAMENTO TERRITORIALE	
			
DESCRIZIONE			
Linea telefonica aerea che attraversa l'asse stradale			
DESCRIZIONE RISOLUZIONE			
Interramento di un tratto di 30 ml di linea aerea al di sotto del tracciato			
STIMA DEI COSTI		TEMPI PER LA RISOLUZIONE	
€ 16.500			

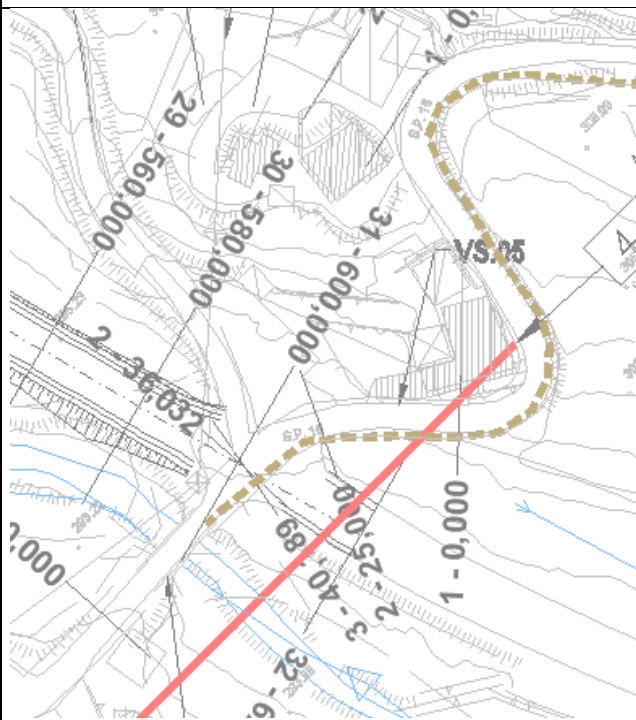
LAVORI DI ADEGUAMENTO E/O MIGLIORAMENTO TECNICO FUNZIONALE DELLA SEZIONE STRADALE IN T.S. E POTENZIAMENTO DELLE INTERSEZIONI - 1° STRALCIO LUNGO LA S.S. N. 502 "CINGOLI" - S.S. N. 78 "PICENA" - BELFORTE DEL CHIENTI - SARNANO"

SCHEDE MONOGRAFICHE DELLE INTERFERENZE

REGIONE MARCHE		PROVINCIA MACERATA	COMUNE CALDAROLA
TIPOLOGIA: Linea elettrica BT		ENTE GESTORE: ENEL	
TIPO INTERF. : trasversale - aerea			
DATA RILIEVO: aprile 2022	TRATTA : P01_Belforte del Chienti – Sarnano Pk 0+644		SCHEDA N° 4-LEBT
DOCUMENTAZIONE FOTOGRAFICA		INQUADRAMENTO TERRITORIALE	
			
DESCRIZIONE			
Linea elettrica su pali che attraversa l'asse stradale in prossimità dell'attacco con la tratta già realizzata da ANAS.			
DESCRIZIONE RISOLUZIONE			
Interramento di un tratto di circa 30 ml di linea aerea			
STIMA DEI COSTI		TEMPI PER LA RISOLUZIONE	
€ 15.600			


LAVORI DI ADEGUAMENTO E/O MIGLIORAMENTO TECNICO FUNZIONALE DELLA SEZIONE STRADALE IN T.S. E POTENZIAMENTO DELLE INTERSEZIONI - 1° STRALCIO LUNGO LA S.S. N. 502 "CINGOLI" - S.S. N. 78 "PICENA" - BELFORTE DEL CHIENTI - SARNANO"

SCHEDE MONOGRAFICHE DELLE INTERFERENZE

REGIONE MARCHE	PROVINCIA MACERATA	COMUNE CALDAROLA
TIPOLOGIA: Linea telefonica f.o.		ENTE GESTORE: INFRATEL
TIPO INTERF. : trasversale - interrata		
DATA RILIEVO: giugno 2022	TRATTA : P01_Belforte del Chienti – Sarnano 0+644	SCHEDA N° 4b-LT
DOCUMENTAZIONE FOTOGRAFICA	INQUADRAMENTO TERRITORIALE	
		
DESCRIZIONE		
Linea telefonica in f.o. interrata che attraversa l'asse stradale al di sotto della s.c. via del Lago		
DESCRIZIONE RISOLUZIONE		
Protezione di un tratto di 20 ml di linea al di sotto del tracciato attuale		
STIMA DEI COSTI		TEMPI PER LA RISOLUZIONE
€ 8.000		


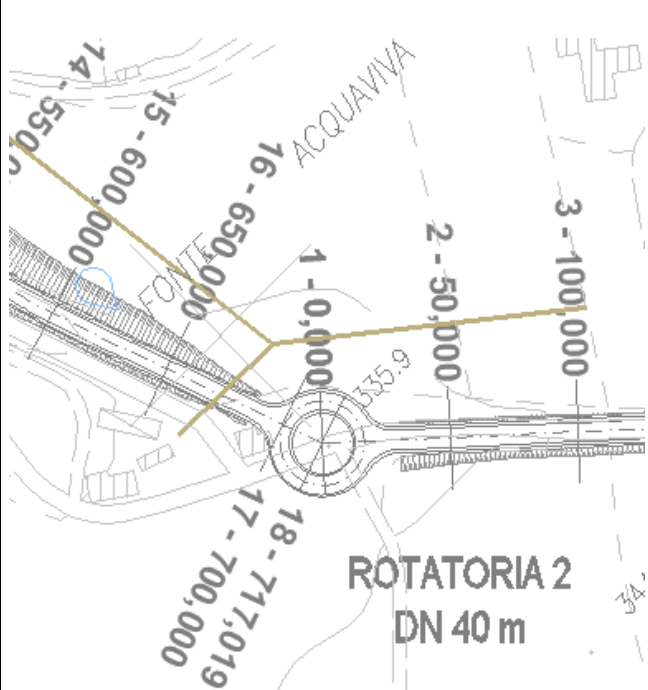
LAVORI DI ADEGUAMENTO E/O MIGLIORAMENTO TECNICO FUNZIONALE DELLA SEZIONE STRADALE IN T.S. E POTENZIAMENTO DELLE INTERSEZIONI - 1° STRALCIO LUNGO LA S.S. N. 502 "CINGOLI" - S.S. N. 78 "PICENA" - BELFORTE DEL CHIENTI - SARNANO"

SCHEDE MONOGRAFICHE DELLE INTERFERENZE

REGIONE MARCHE		PROVINCIA MACERATA	COMUNE CALDAROLA
TIPOLOGIA: Linea telefonica		ENTE GESTORE: TIM	
TIPO INTERF. : trasversale - aerea			
DATA RILIEVO: aprile 2022	TRATTA : P01_Belforte del Chienti – Sarnano 0+370	SCHEDA N° 5-LT	
DOCUMENTAZIONE FOTOGRAFICA		INQUADRAMENTO TERRITORIALE	
			
DESCRIZIONE			
Linea telefonica su pali che attraversa l'asse stradale in prossimità della paratia OS06.			
DESCRIZIONE RISOLUZIONE			
Interramento di un tratto di 30 ml di linea aerea al di sotto del tracciato			
STIMA DEI COSTI		TEMPI PER LA RISOLUZIONE	
€ 16.500			

LAVORI DI ADEGUAMENTO E/O MIGLIORAMENTO TECNICO FUNZIONALE DELLA SEZIONE STRADALE IN T.S. E POTENZIAMENTO DELLE INTERSEZIONI - 1° STRALCIO LUNGO LA S.S. N. 502 "CINGOLI" - S.S. N. 78 "PICENA" - BELFORTE DEL CHIENTI - SARNANO"

SCHEDE MONOGRAFICHE DELLE INTERFERENZE

REGIONE MARCHE		PROVINCIA MACERATA	COMUNE CALDAROLA
TIPOLOGIA: Linea telefonica		ENTE GESTORE: TIM	
TIPO INTERF. : trasversale - aerea			
DATA RILIEVO: aprile 2022	TRATTA : P01_Belforte del Chienti – Sarnano 0+675	SCHEDA N° 5b-LT	
DOCUMENTAZIONE FOTOGRAFICA		INQUADRAMENTO TERRITORIALE	
		 <p>ROTATORIA 2 DN 40 m</p>	
DESCRIZIONE			
Linea telefonica su pali che attraversa l'asse stradale in prossimità della rotatoria 2.			
DESCRIZIONE RISOLUZIONE			
Interramento di un tratto di 30 ml di linea aerea al di sotto del tracciato			
STIMA DEI COSTI		TEMPI PER LA RISOLUZIONE	
€ 16.500			


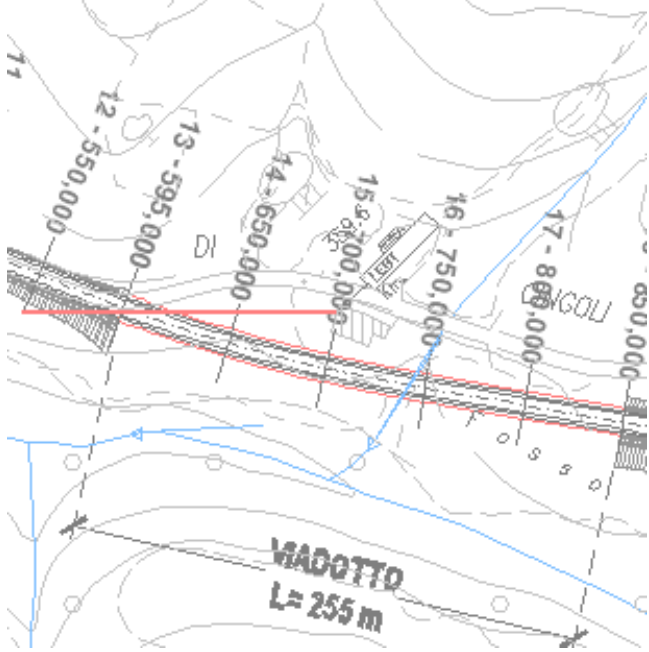
LAVORI DI ADEGUAMENTO E/O MIGLIORAMENTO TECNICO FUNZIONALE DELLA SEZIONE STRADALE IN T.S. E POTENZIAMENTO DELLE INTERSEZIONI - 1° STRALCIO LUNGO LA S.S. N. 502 "CINGOLI" - S.S. N. 78 "PICENA" - BELFORTE DEL CHIENTI - SARNANO"

SCHEDE MONOGRAFICHE DELLE INTERFERENZE

REGIONE MARCHE		PROVINCIA MACERATA	COMUNE CALDAROLA
TIPOLOGIA: Linea elettrica BT		ENTE GESTORE: ENEL	
TIPO INTERF. : trasversale - aerea			
DATA RILIEVO: aprile 2022	TRATTA : P01_Belforte del Chienti – Sarnano Pk 1+597		SCHEDA N° 6-LEBT
DOCUMENTAZIONE FOTOGRAFICA		INQUADRAMENTO TERRITORIALE	
			
DESCRIZIONE			
Linea elettrica su pali che attraversa l'asse stradale in prossimità della rotatoria 3.			
DESCRIZIONE RISOLUZIONE			
Disalimentazione temporanea della linea			
STIMA DEI COSTI		TEMPI PER LA RISOLUZIONE	
€ 2.080			

LAVORI DI ADEGUAMENTO E/O MIGLIORAMENTO TECNICO FUNZIONALE DELLA SEZIONE STRADALE IN T.S. E POTENZIAMENTO DELLE INTERSEZIONI - 1° STRALCIO LUNGO LA S.S. N. 502 "CINGOLI" - S.S. N. 78 "PICENA" - BELFORTE DEL CHIENTI - SARNANO"

SCHEDE MONOGRAFICHE DELLE INTERFERENZE

REGIONE MARCHE		PROVINCIA MACERATA	COMUNE CALDAROLA
TIPOLOGIA: Linea elettrica BT		ENTE GESTORE: ENEL	
TIPO INTERF. : trasversale - aerea			
DATA RILIEVO: aprile 2022	TRATTA : P01_Belforte del Chienti – Sarnano Pk 1+565		SCHEDA N° 7-LEBT
DOCUMENTAZIONE FOTOGRAFICA		INQUADRAMENTO TERRITORIALE	
			
DESCRIZIONE			
Linea elettrica su pali che attraversa l'asse stradale in prossimità della spalla del viadotto.			
DESCRIZIONE RISOLUZIONE			
Innalzamento della linea per un tratto di circa 120 ml			
STIMA DEI COSTI		TEMPI PER LA RISOLUZIONE	
€ 62.400			