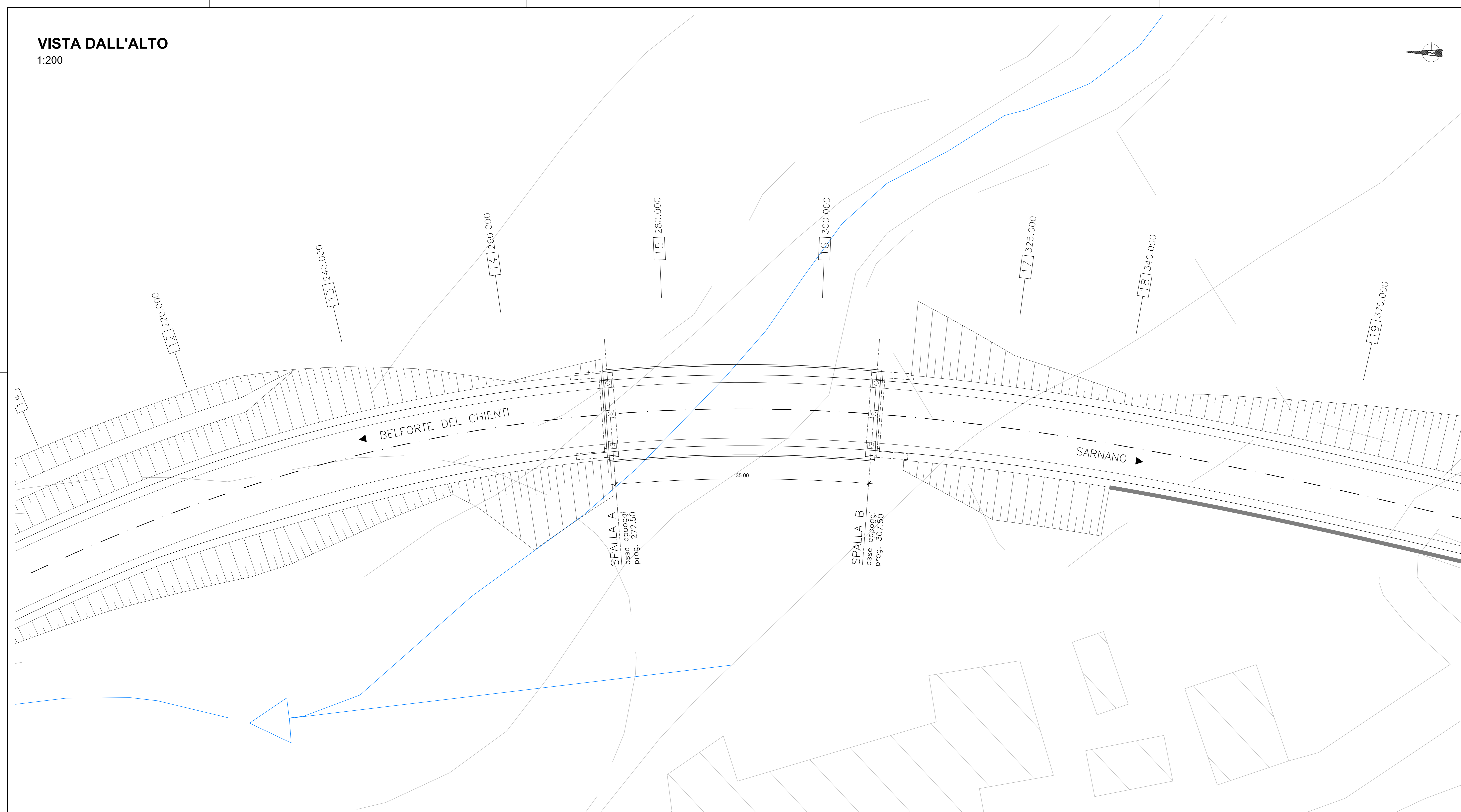
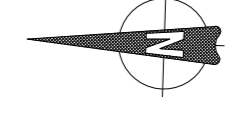


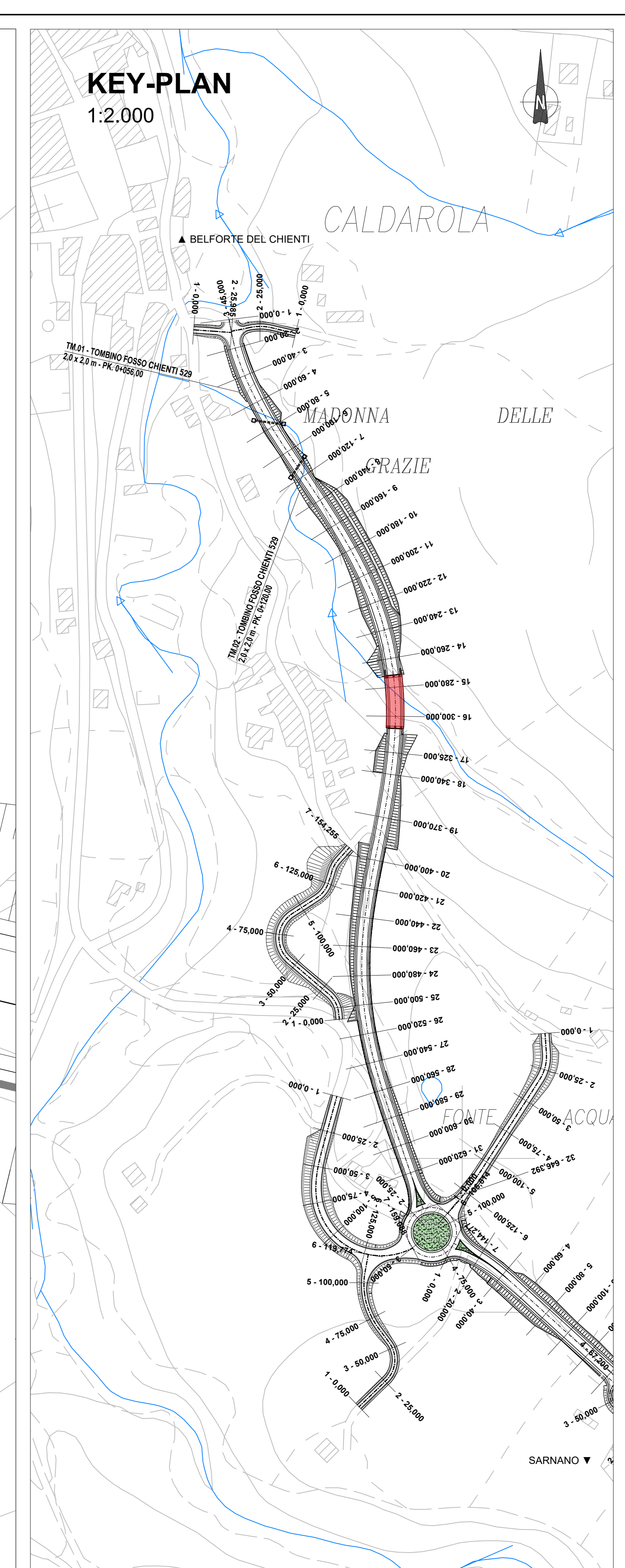
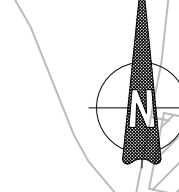
VISTA DALL'ALTO

1:200



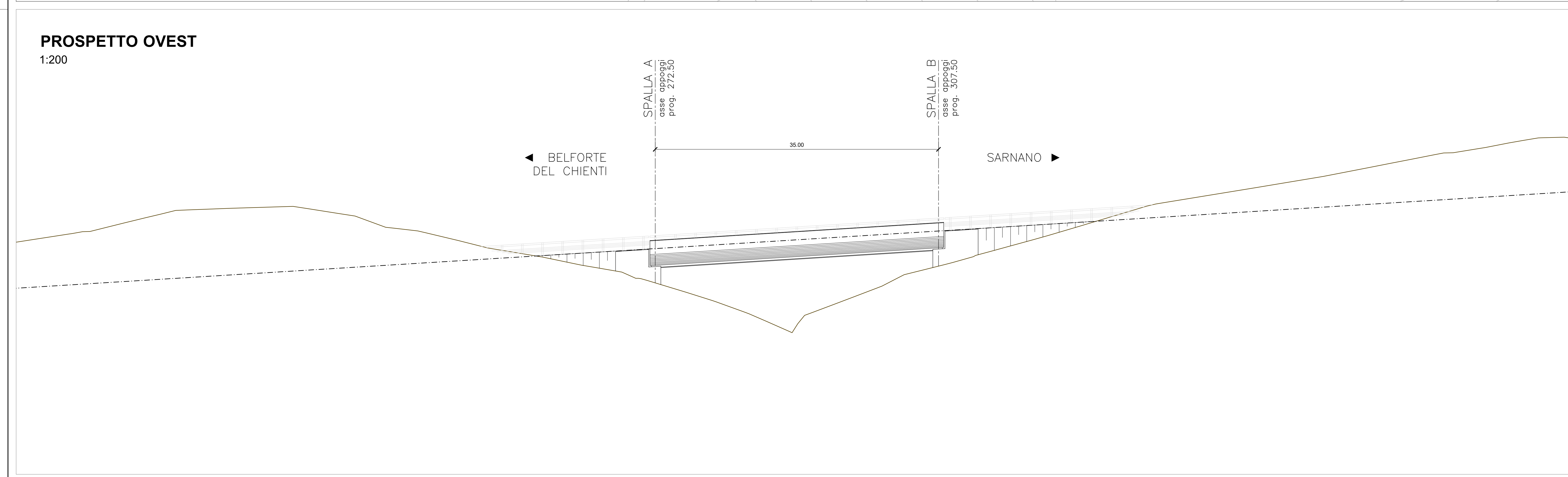
KEY-PLAN

1:2.000



PROSPETTO OVEST

1:200



**SOGGETTO ATTUATORE - Art.7 D.L. 11 novembre 2016, n. 205 (già art.15 ter del D.L. 17 ottobre 2016, n.189, convertito dalla L. 15 dicembre 2016, n.229)**  
 ex OCDDPC 408 / 2016 - art.4  
 OCDDPC 478 / 2017 - art.3

**Sanas**  
 GRUPPO FS ITALIANE

PNC - PNRR: Piano Nazionale Complementare al Piano Nazionale di Ripresa e Resilienza nei territori colpiti dal sisma 2009-2016, Sub-misura A4, "Investimenti sulla rete stradale statale"

Lavori di adeguamento e/o miglioramento tecnico funzionale della sezione stradale in t.s. e potenziamento delle intersezioni - 1' Stralcio lungo la S.S. n. 502 "Cingoli" - S.S. n. 78 "Picena" - Belforte del Chienti - Sarnano"

**PROGETTO DI FATTIBILITA' TECNICO ECONOMICA**

|  |  |   |
|--|--|---|
| <b>COORDINATORE PER LA SICUREZZA IN FASE DI PROGETTAZIONE</b><br>Ing. Marco Salvi<br>Ordine Ingegneri<br>Provincia di Roma n. A30808 | <b>PROGETTISTI SPECIALISTICI</b><br>Ing. Ubaldo Guerrini<br>Ordine Ingegneri<br>Provincia di Roma n. 15764 | <b>PROGETTAZIONE ATI:</b><br>(Mandatario)<br><b>GPI INGEGNERIA</b><br>GESTIONE PROGETTI INGEGNERIA s.r.l.   |
| <b>IL GEOLOGO</b><br>Dott. Geol. Marco Leonardi<br>Ordine dei geologi della Regione Lazio n. 1541                                    | Ing. Moreno Panfili<br>Ordine Ingegneri<br>Provincia di Roma n. 15764                                      | (Mandatario)<br><b>coopprogetti</b>   |
| <b>VISTO: IL RESP. DEL PROCEDIMENTO</b><br>Ing. Marco Mancino  | Ing. Giovanni Pignatelli<br>Ordine Ingegneri<br>Provincia di Roma n. 15764                                 | (Mandatario)<br><b>engeko</b>   |
| <b>PROTOCOLLO</b>  | Ing. Giuseppe Riccio<br>Ordine Ingegneri<br>Provincia di Roma n. 20629                                     | PROGETTISTA E RESPONSABILE DELL'INTEGRAZIONE DELLE PREVISIONI SPECIALISTICHE (DPR 207/2010 ART. 15 COMMA 2)<br>Dott. Ing. GIORGIO GUIDUCCI<br>Ordine Ingegneri Provincia di Roma n. 14035 |

**OPERE D'ARTE MAGGIORI**  
 VIADOTTO N.2  
 PLANIMETRIA E PROSPETTO

|                        |                  |                  |              |
|------------------------|------------------|------------------|--------------|
| <b>CODICE PROGETTO</b> | <b>NOME FILE</b> | <b>REVISIONE</b> | <b>SCALA</b> |
| PROGETTO               | T01VIO2STRPF01B  |                  |              |
| ELAB.                  | T01VIO2STRPF01   | B                | 1:200        |

| REV. | DESCRIZIONE                                       | DATA       | REDATTO | VERIFICATO | APPROVATO   |
|------|---|------------|---------|------------|-------------|
| D    |   |            |         |            |             |
| C    |   |            |         |            |             |
| B    | Rimessione o seguito di aggiornamento E.P. 2022/2 | 29/06/22   | A.Doto  | A.Dalenz   | G.Guiducci  |
| A    | EMISSIONE A SEGUITO DI CDS                        | GIUGNO '22 | A. DOTA | A.DALENZ   | G. GUIDUCCI |