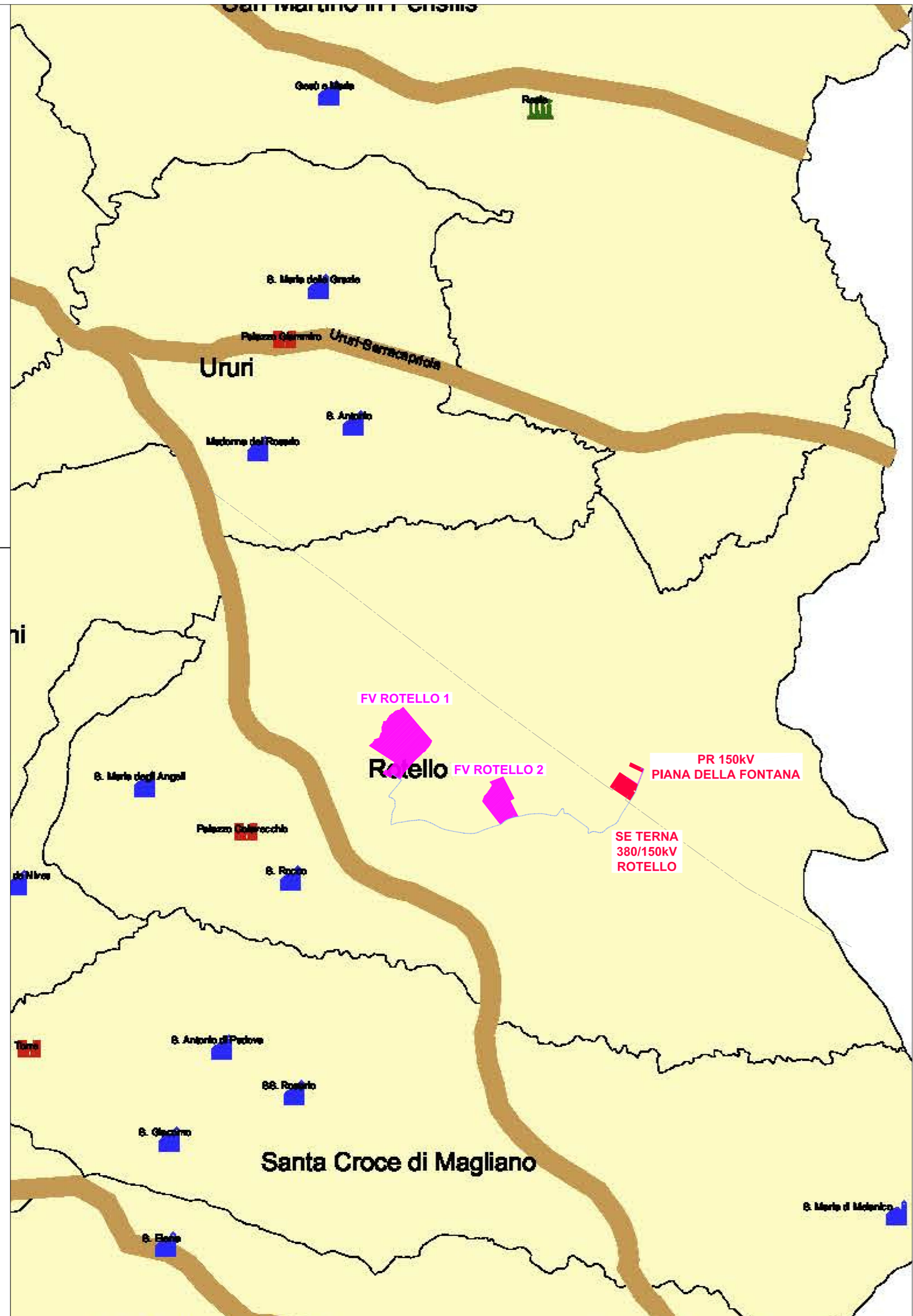












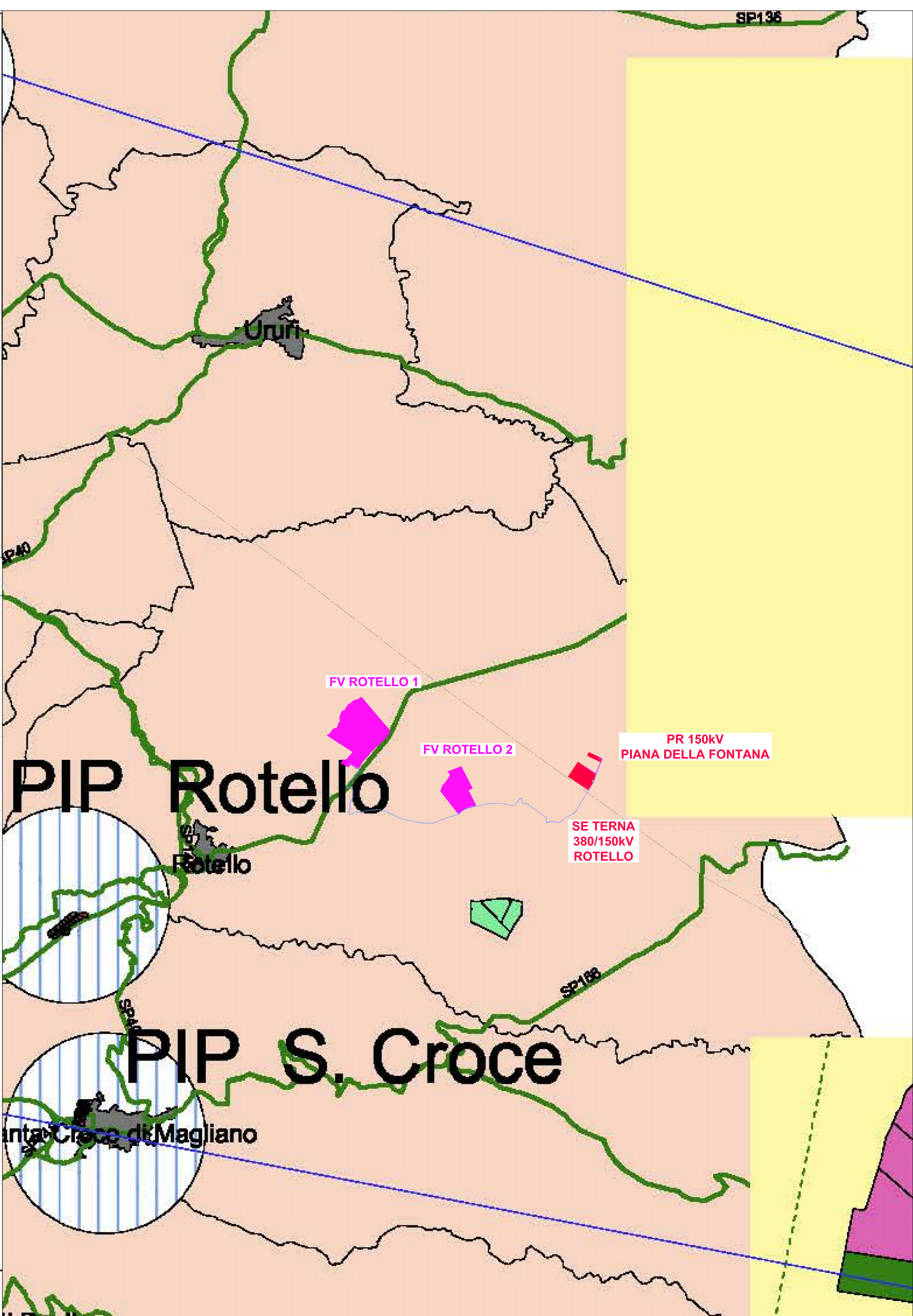
**LEGENDA**

-  Siti archeologici
-  Chiese
-  Beni architettonici
-  Musei
-  Tratturi








**LEGENDA**

-  Insediamenti produttivi
- Distretti industriali**
-  Montenero di Bisaccia
-  Trivento
-  X
-  Ferrovie
-  Stazioni
-  Caselli
-  Autostrade
-  Strade statali
-  Strade provinciali



**LEGENDA GENERALE**

-  LINEE AEREE 380kV ESISTENTI
-  LINEA INTERRATA 30 kV IN PROGETTO
-  CAVO AT 150kV IN PROGETTO
-  AREA STAZIONI ELETTRICHE E CABINE PRIMARIE 150kV
-  AREE PARCO FOTOVOLTAICO

  					
A	09/07/21	Vignoli	Bolognesi	Brignani	Emissione per autorizzazione
REVISIONE	DATA	ELABORATO	VERIFICATO	APPROVATO	DESCRIZIONE
INGEGNERIA & COSTRUZIONI					IMPIANTO
					ROTELLO
					TITOLO
					INQUADRAMENTO SU PIANIFICAZIONE URBANISTICA E VINCOLI
SCALA	FORMATO	FOLIO / DI	N. DOCUMENTO		
1:50.000	A1	1/3	0 4 0 3 5 A		