
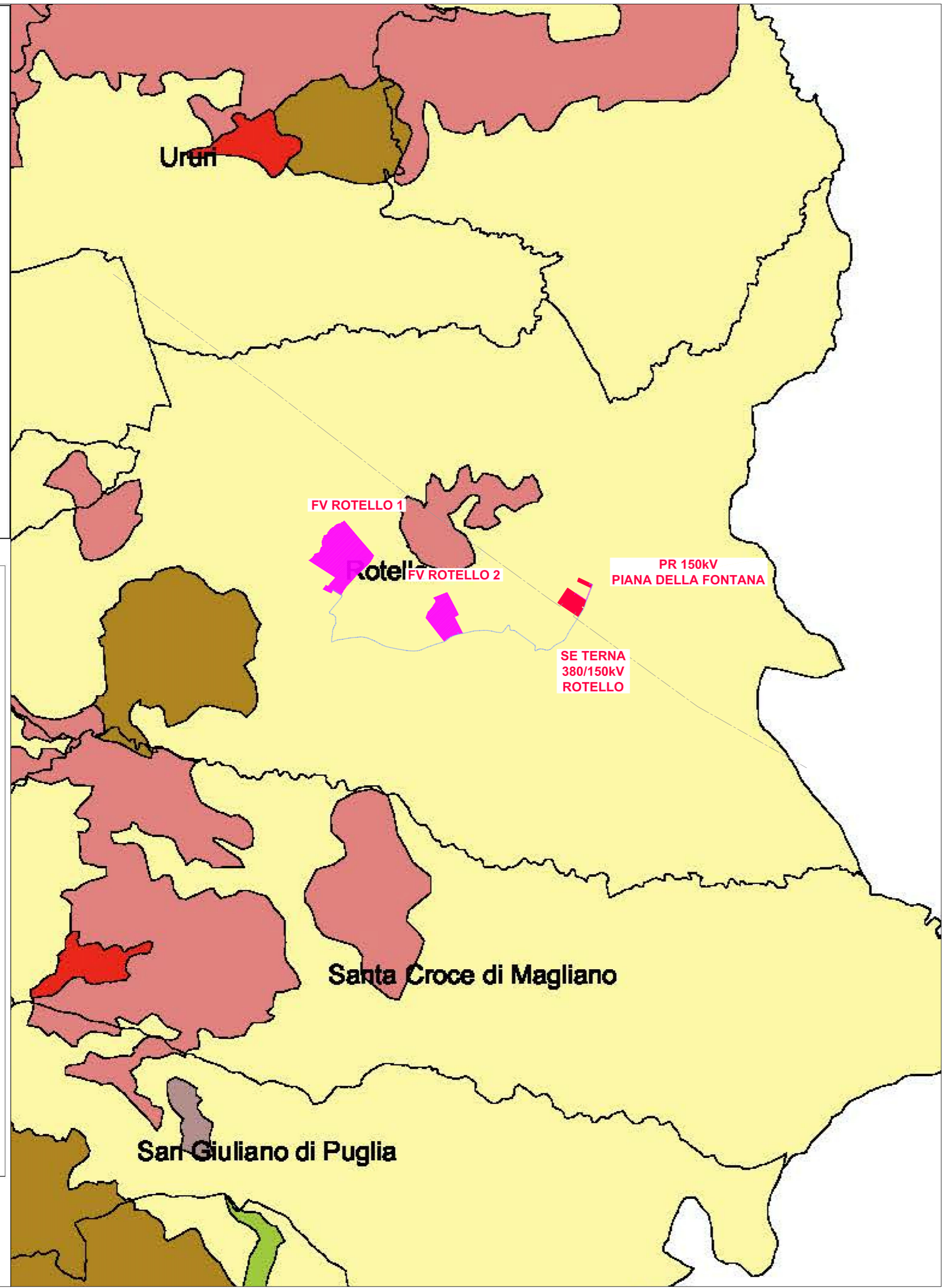

 Provincia di Campobasso


 Piano Territoriale di Coordinamento Provinciale
 "Il Percorso per lo Sviluppo Sostenibile del Molise"

Matrice Ambientale
 TAV. A Uso del Suolo Rapporto 1:100.000

Presidente della Provincia di Campobasso: Nicola D'Ascanio Ass. Aspetto del Territorio: Pierpaolo Nagni


Progettazione a cura dell'Ufficio di Piano
 Dirigente - Coordinamento tecnico amministrativo: Arch. G. Iannelli
 Resp. del Proced.: Arch. G. Russo
 Progettazione: Ing. G. Grasso Geol. Roberto Iarletto
 Arch. N. Petrella Arch. Giuseppe Russo
 Consulenza ambientale specifica: Società GAIA




LEGENDA

Uso del suolo Cic2000_cb

1.1.1. Tessuto urbano continuo
1.1.2. Tessuto urbano discontinuo
1.2.1. Aree industriali o commerciali
1.2.3. Aree portuali
1.3.1. Aree estative
2.1.1. Seminativi in aree non irrigue
2.2.1. Vigneti
2.2.2. Frutteti e frutti minori
2.2.3. Oliveti
2.3.1. Prati stabili
2.4.1. Colture annuali associate a colture permanenti
2.4.2. Sistemi colturali e particellari complessi
2.4.3. Aree prevalentemente occupate da colture agrarie
3.1.1. Boschi di latifoglie
3.1.2. Boschi di conifere
3.1.3. Boschi misti
3.2.1. Aree a pascolo naturale
3.2.2. Brughiere e cespuglieti
3.2.3. Aree a vegetazione sclerofilla
3.2.4. Aree a vegetazione boschiva ed arbustiva in evoluzione
3.3.1. Spiagge, dune e sabbie
3.3.2. Rocce nude, falesie, rupi e affioramenti
3.3.3. Aree con vegetazione rada
3.3.4. Aree percorse da incendi
4.1.1. Paludi interne
5.1.2. Bacini d'acqua

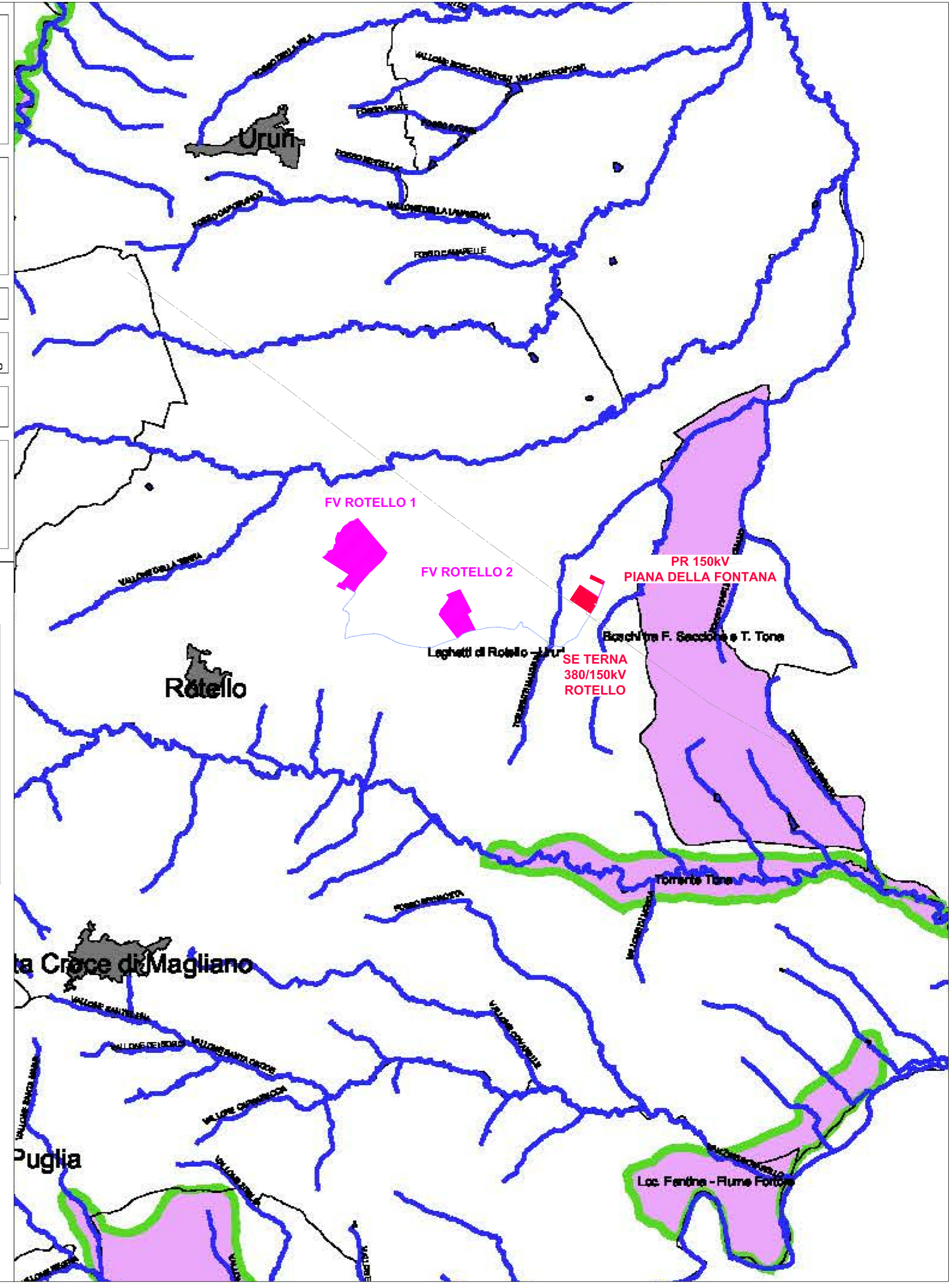

 Provincia di Campobasso


 Piano Territoriale di Coordinamento Provinciale
 "Il Percorso per lo Sviluppo Sostenibile del Molise"

Matrice Ambientale
 TAV. A Oasi - SIC - ZPS Rapporto 1:100.000

Presidente della Provincia di Campobasso: Nicola D'Ascanio Ass. Aspetto del Territorio: Pierpaolo Nagni

Progettazione a cura dell'Ufficio di Piano
 Dirigente - Coordinamento tecnico amministrativo: Arch. G. Iannelli
 Resp. del Proced.: Arch. G. Russo
 Progettazione: Ing. G. Grasso Geol. Roberto Iarletto
 Arch. N. Petrella Arch. Giuseppe Russo
 Consulenza ambientale specifica: Società GAIA



LEGENDA

Laghi
rete idrografica
Centri
Oasi
oasi LIPU di Casacalenda
oasi WWF di Guardianaglia e Campochiaro
Zps di individuazione regionale DGR n. 230 del 06.03.07
SIC

LEGENDA GENERALE

---	LINEE AEREE 380kV ESISTENTI
----	LINEA INTERRATA 30 kV IN PROGETTO
---	CAVO AT 150kV IN PROGETTO
■	AREA STAZIONI ELETTRICHE E CABINE PRIMARIE 150kV
■	AREE PARCO FOTOVOLTAICO

					
A	09/07/21	Vignoli	Bolognesi	Brignani	Emissione per autorizzazione
REVISIONE	DATA	ELABORATO	VERIFICATO	APPROVATO	DESCRIZIONE
INGEGNERIA & COSTRUZIONI					IMPIANTO ROTELLO
					TITOLO INQUADRAMENTO SU PIANIFICAZIONE URBANISTICA E VINCOLI
SCALA	FORMATO	FOLIO / DI	N. DOCUMENTO		
1:50.000	A1	2/3	0 4 0 3 5 A		