

REGIONE PUGLIA



PROVINCIA DI
BARLETTA-ANDRIA-TRANI



COMUNE DI MINERVINO



Denominazione impianto:

SCAPANIZZA

Ubicazione:

**Comune di Minervino (BT)
Località "Scapanizza"**

Foglio: 47 / 44

Particelle: varie

PROGETTO DEFINITIVO

DI UN IMPIANTO SOLARE FOTOVOLTAICO CONNESSO ALLA RTN DELLA POTENZA DI PICCO PARI A 87.782,8 kWDC E POTENZA IN IMMISSIONE PARI A 76.429,92 kWAC, DELLE RELATIVE OPERE DI CONNESSIONE ALLA RTN RICADENTI NEI COMUNI DI MINERVINO (BT), VENOSA E MONTEMILONE (PZ) E PIANO AGRONOMO PER L'UTILIZZO A SCOPI AGRICOLI DELL'AREA.

PROPONENTE



SOLAR ENERGY VENTUNO S.r.l

SOLAR ENERGY VENTUNO S.R.L.

Via Sebastian Altmann, 9

39100 Bolzano (BZ)

P.IVA: 03084730211

PEC: solareenergyventuno.srl@legalmail.it

Codice Autorizzazione Unica 1YK0OC8

ELABORATO

DETTAGLIO DELLE RICOGNIZIONI

Tav. n°

A_3

Scala

Aggiornamenti	Numero	Data	Motivo	Eseguito	Verificato	Approvato
	Rev 0	Febbraio 2023	Integrazione richiesta dal MIC_SS-PNRR con nota prot. 0006632-P del 07/12/2022			

IL PROGETTISTA

Dott. Ing. ANTONIO ALFREDO AVALLONE

Via Lama n.18 - 75012 Bernalda (MT)

Ordine degli Ingegneri di Matera n. 924

PEC: antonioavallone@pec.it

Cell: 339 796 8183

IL TECNICO

Antonietta Bocola

Nicola Gasperi

Massimo Pianigiani



Soc. Coop. Archeologica A.R.A.

Via Montarioso, 10

53035 Monteriggioni (SI)

P.I. e C.F. 00994100527

TIMBRO E FIRMA

Antonietta Bocola
Nicola Gasperi
Massimo Pianigiani

Spazio riservato agli Enti

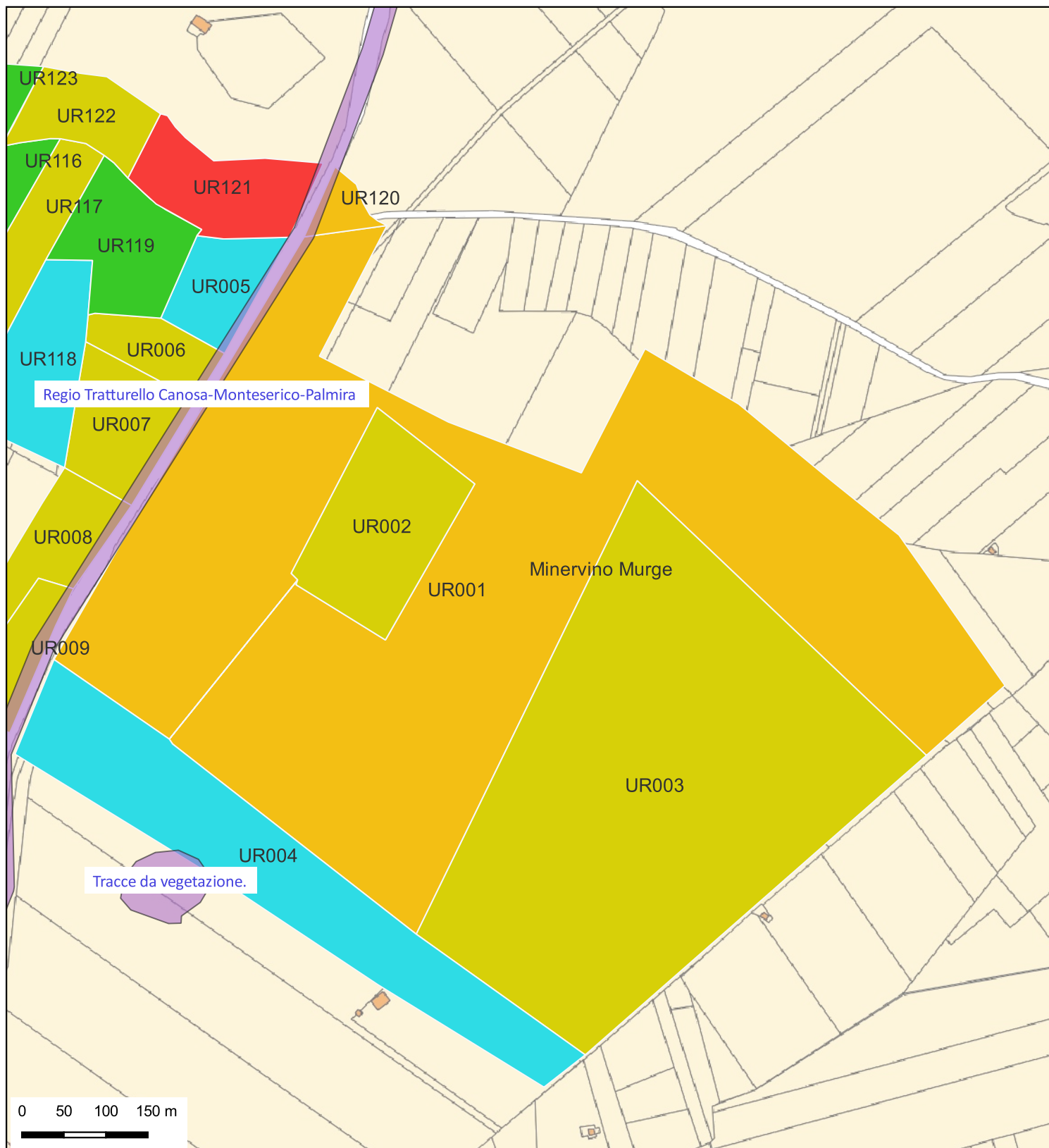
Ricognizione b6f1e0459f1142f8b154637e7aa97224

Unità di ricognizione UR001 - Data 2023/02/04

Visibilità del suolo: 4

Copertura del suolo: superficie agricola utilizzata - L'UR è costituita da un terreno coltivato a seminativo posto in un terreno in pendenza da SE verso NO. Il terreno presenta vegetazione ad uno stadio iniziale di crescita.

Sintesi geomorfologica: Pendenza da SE verso NO



Ricognizione b6f1e0459f1142f8b154637e7aa97224

Unità di ricognizione UR002 - Data 2023/02/04

Visibilità del suolo: 1

Copertura del suolo: superficie agricola utilizzata - Uliveta; Terreno con vegetazione spontanea ad uno stadio avanzato di crescita, totalmente coprente, visibilità nulla.

Sintesi geomorfologica: L'UR è costituita da un uliveto posto sulla dorsale occidentale di terreno in pendenza da E verso O/NO.



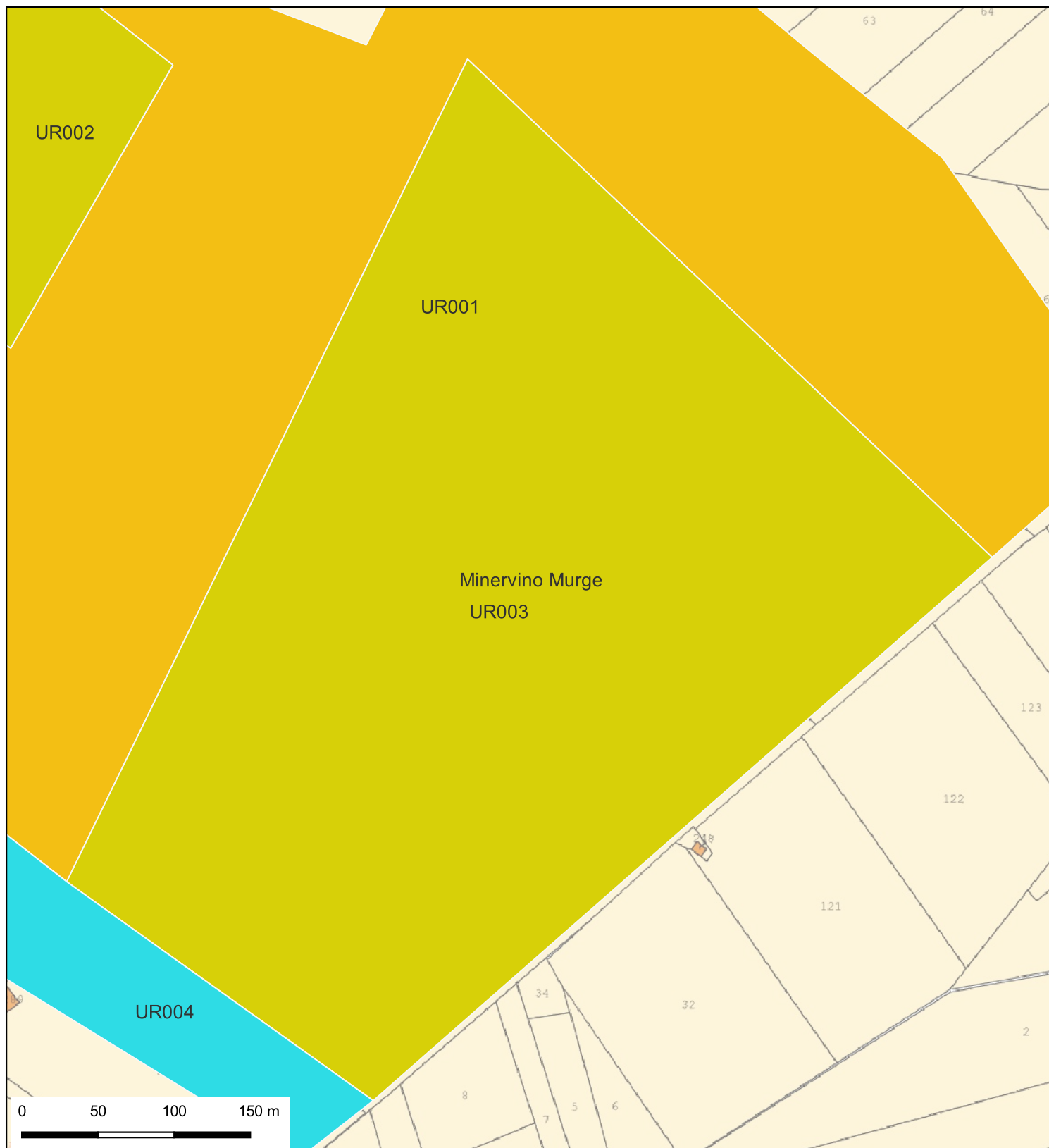
Ricognizione b6f1e0459f1142f8b154637e7aa97224

Unità di ricognizione UR003 - Data 2023/02/04

Visibilità del suolo: 1

Copertura del suolo: superficie agricola utilizzata - Seminativo. Terreno con vegetazione ad uno stadio avanzato di crescita, totalmente coprente, visibilità nulla; solo nel settore E, in corrispondenza della masseria abbandonata la vegetazione è meno fitta ed in superficie si percepisce la presenza di conglomerato geologico.

Sintesi geomorfologica: L'UR è costituita da un terreno coltivato a seminativo posto sulla dorsale occidentale di terreno in pendenza da E verso O/NO.



Ricognizione b6f1e0459f1142f8b154637e7aa97224

Unità di ricognizione UR004 - Data 2023/02/04

Visibilità del suolo: 3

Copertura del suolo: superficie agricola utilizzata - Terreno con scarsa vegetazione in superficie e tracce del passaggio dei mezzi agricoli, visibilità sufficiente.

Sintesi geomorfologica: L'UR è costituita da un vigneto posto in un terreno in pendenza da SE verso NO.



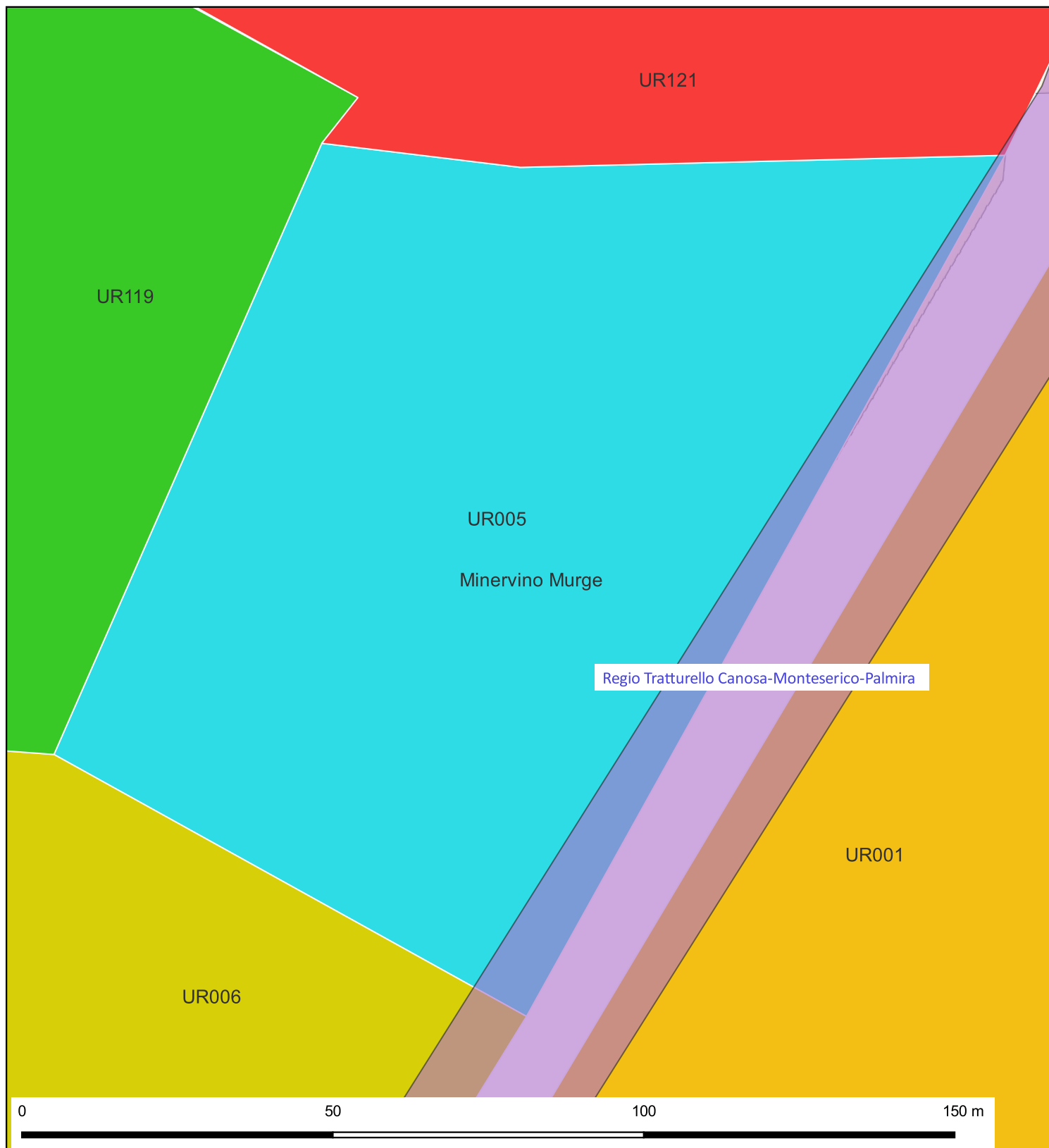
Ricognizione b6f1e0459f1142f8b154637e7aa97224

Unità di ricognizione UR005 - Data 2023/02/04

Visibilità del suolo: 3

Copertura del suolo: superficie agricola utilizzata - Vigneto. Terreno con scarsa vegetazione in superficie e tracce del passaggio dei mezzi agricoli, visibilità sufficiente.

Sintesi geomorfologica: L'UR è costituita da un vigneto posto in un terreno in pendenza da E verso O.



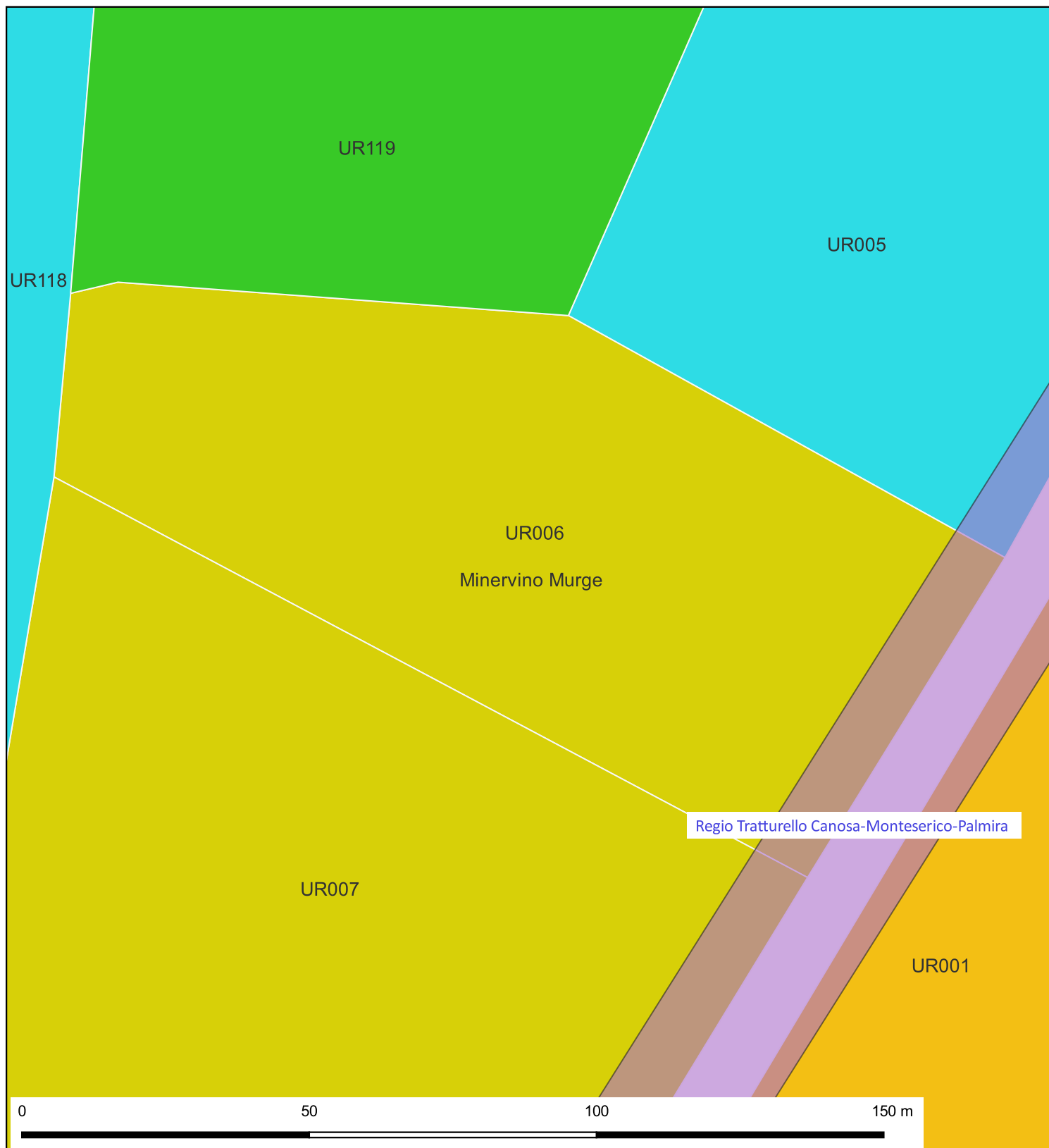
Ricognizione b6f1e0459f1142f8b154637e7aa97224

Unità di ricognizione UR006 - Data 2023/02/12

Visibilità del suolo: 1

Copertura del suolo: superficie agricola utilizzata - Uliveto. Terreno con vegetazione spontanea ad uno stadio avanzato di crescita, totalmente coprente, visibilità nulla.

Sintesi geomorfologica: L'UR è costituita da un uliveto posto in pendenza da E verso O



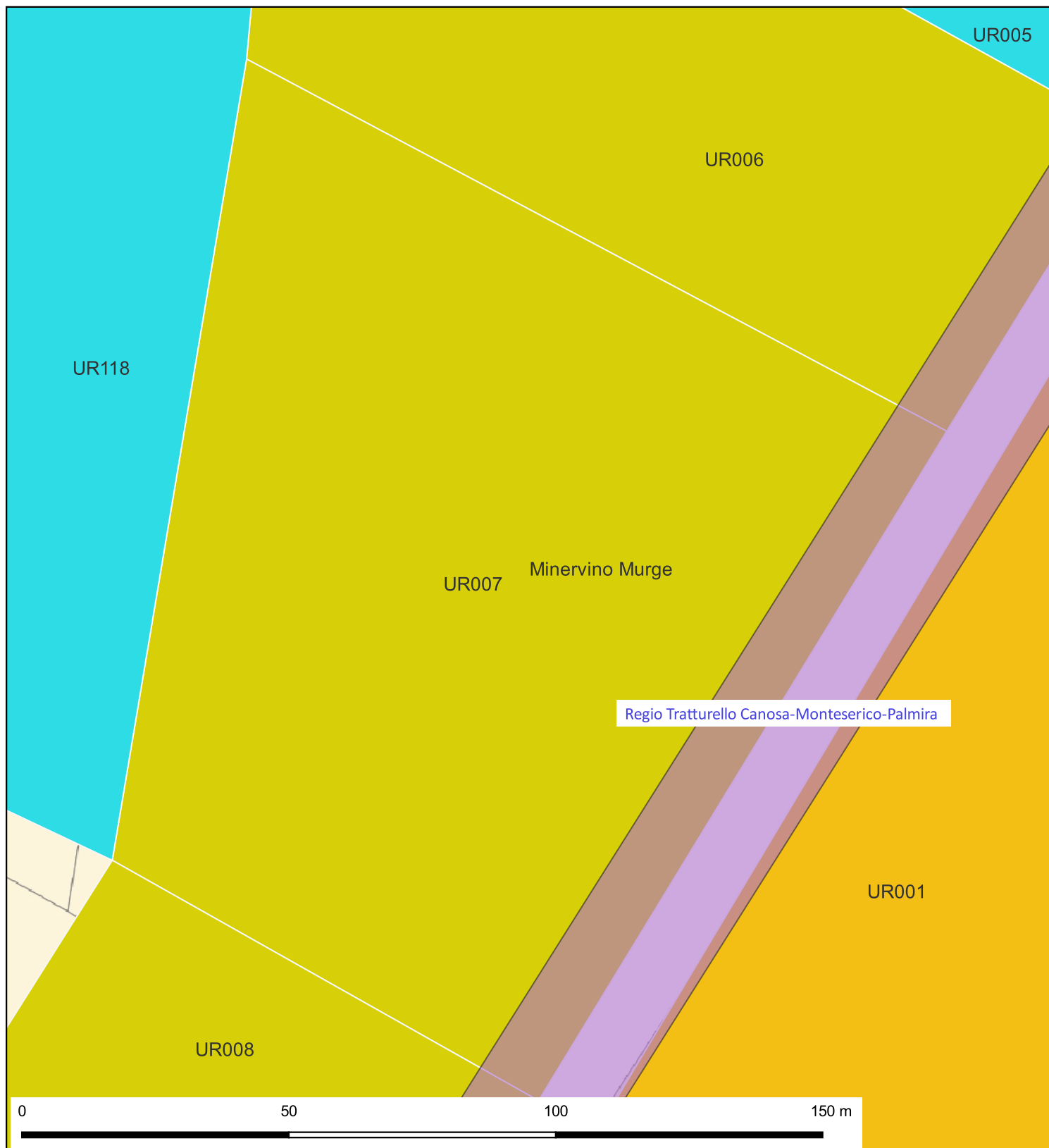
Ricognizione b6f1e0459f1142f8b154637e7aa97224

Unità di ricognizione UR007 - Data 2023/02/04

Visibilità del suolo: 1

Copertura del suolo: superficie agricola utilizzata - Vigneto. Terreno con vegetazione ad uno stadio avanzato di crescita e tracce del passaggio dei mezzi agricoli, visibilità nulla.

Sintesi geomorfologica: L'UR è costituita da un vigneto posto in un terreno in pendenza da E verso O.



Ricognizione b6f1e0459f1142f8b154637e7aa97224

Unità di ricognizione UR008 - Data 2023/02/04

Visibilità del suolo: 1

Copertura del suolo: superficie agricola utilizzata - Uliveto. Terreno con vegetazione spontanea ad uno stadio avanzato di crescita, totalmente coprente, visibilità nulla.

Sintesi geomorfologica: L'UR è costituita da un uliveto posto in pendenza da E verso O



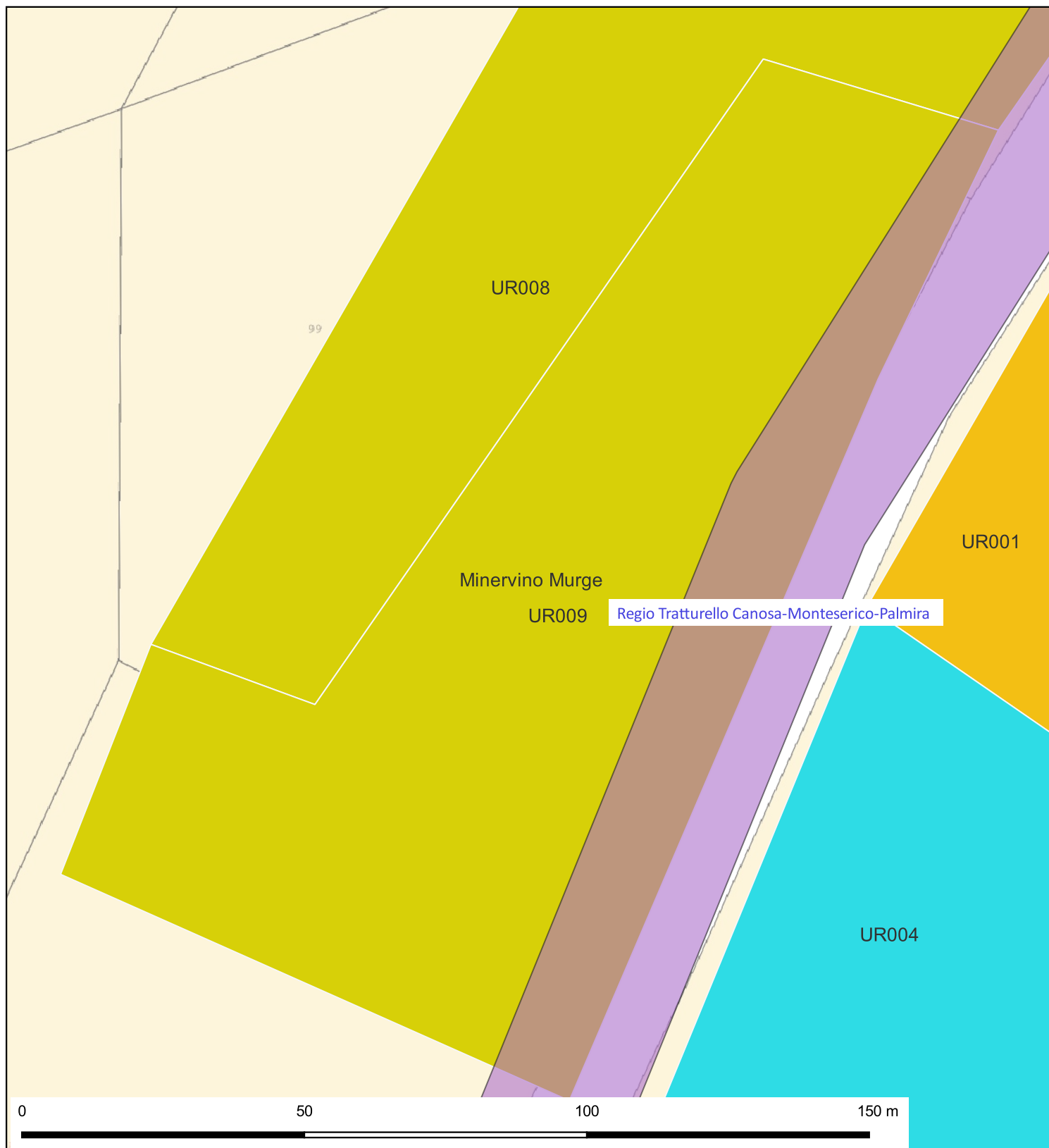
Ricognizione b6f1e0459f1142f8b154637e7aa97224

Unità di ricognizione UR009 - Data 2023/02/04

Visibilità del suolo: 1

Copertura del suolo: superficie agricola utilizzata - Vigneto. Terreno con vegetazione ad uno stadio avanzato di crescita e tracce del passaggio dei mezzi agricoli, visibilità nulla

Sintesi geomorfologica: L'UR è costituita da un vigneto posto in un terreno in pendenza da E verso O



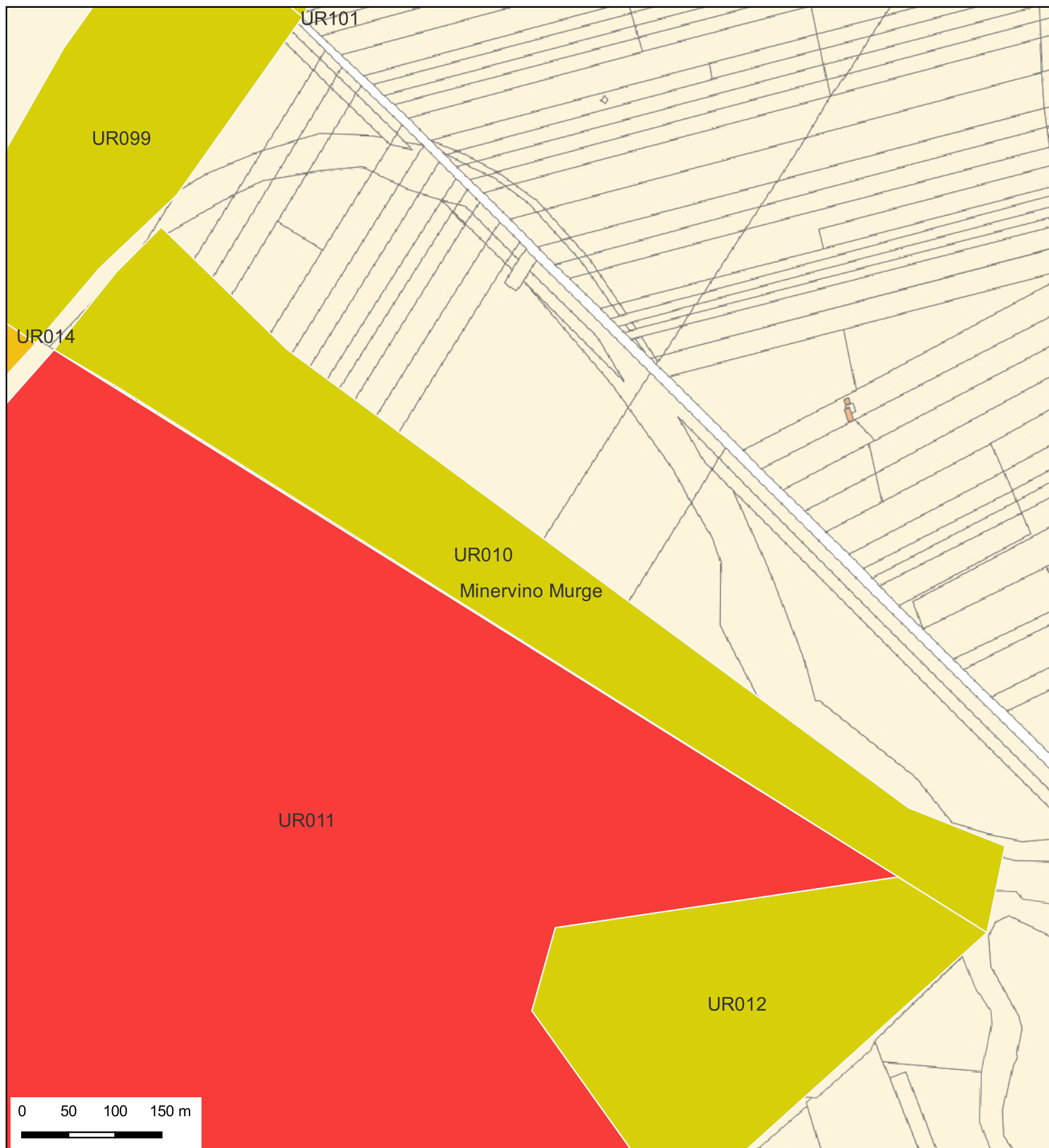
Ricognizione b6f1e0459f1142f8b154637e7aa97224

Unità di ricognizione UR010 - Data 2023/02/04

Visibilità del suolo: 1

Copertura del suolo: superficie agricola utilizzata - Uliveto. Terreno con vegetazione spontanea ad uno stadio avanzato di crescita, totalmente coprente, visibilità nulla.

Sintesi geomorfologica: L'UR è costituita da un uliveto posto su un terreno in lieve pendenza da SO verso NE



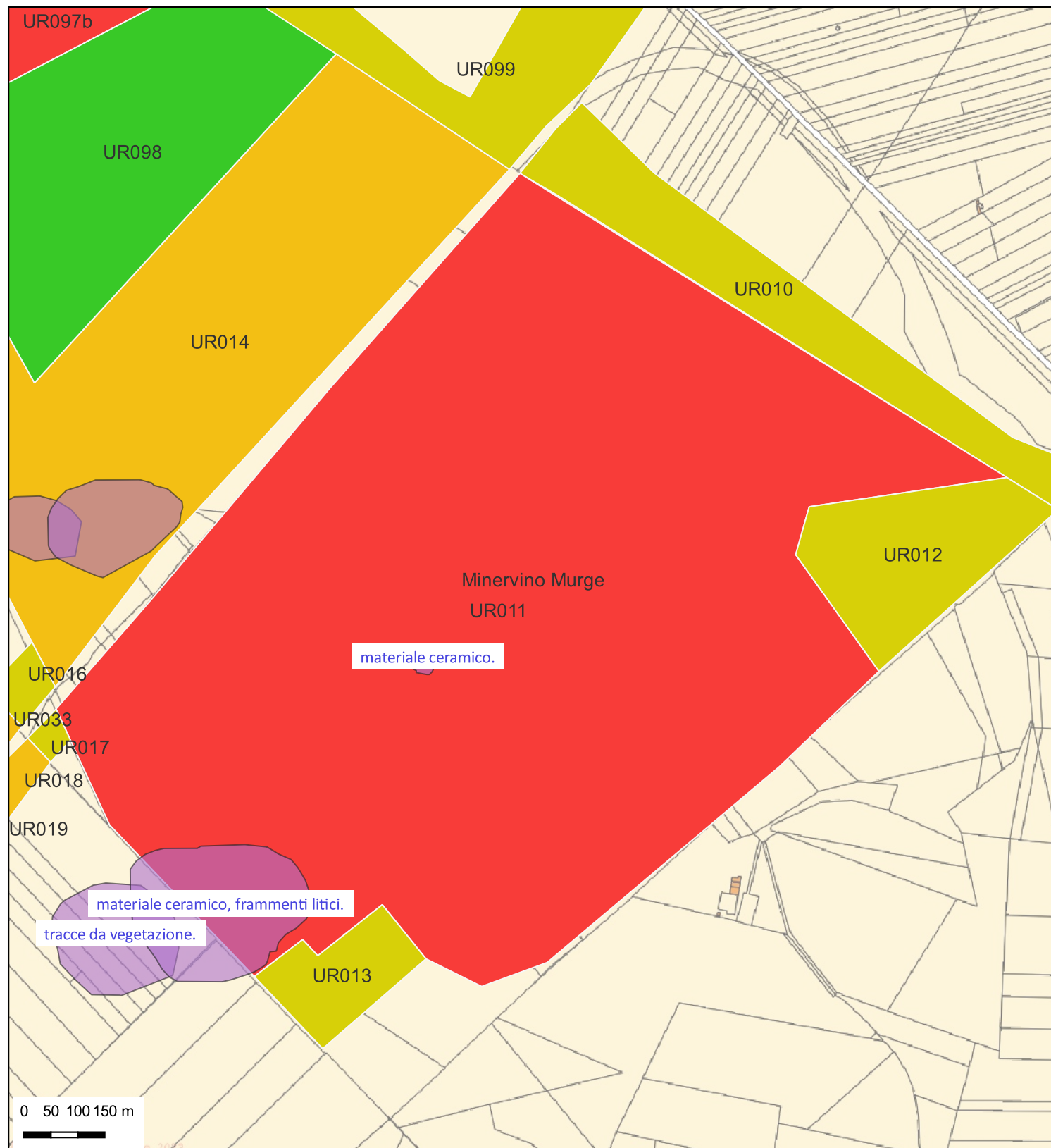
Ricognizione b6f1e0459f1142f8b154637e7aa97224

Unità di ricognizione UR011 - Data 2023/02/04

Visibilità del suolo: 5

Copertura del suolo: superficie agricola utilizzata - Seminativo. Terreno con scarsa vegetazione in superficie, visibilità ottima. Nella porzione mediana dell'UR si rinviene materiale sporadico di epoca romana (sporadico 1); in corrispondenza della porzione mediana del lato O/SO è presente una concentrazione di materiale (UT 1)

Sintesi geomorfologica: L'UR è costituita da un terreno coltivato a seminativo posto in un terreno con superficie sensibilmente varia con, in generale, pendenza da SO verso NE



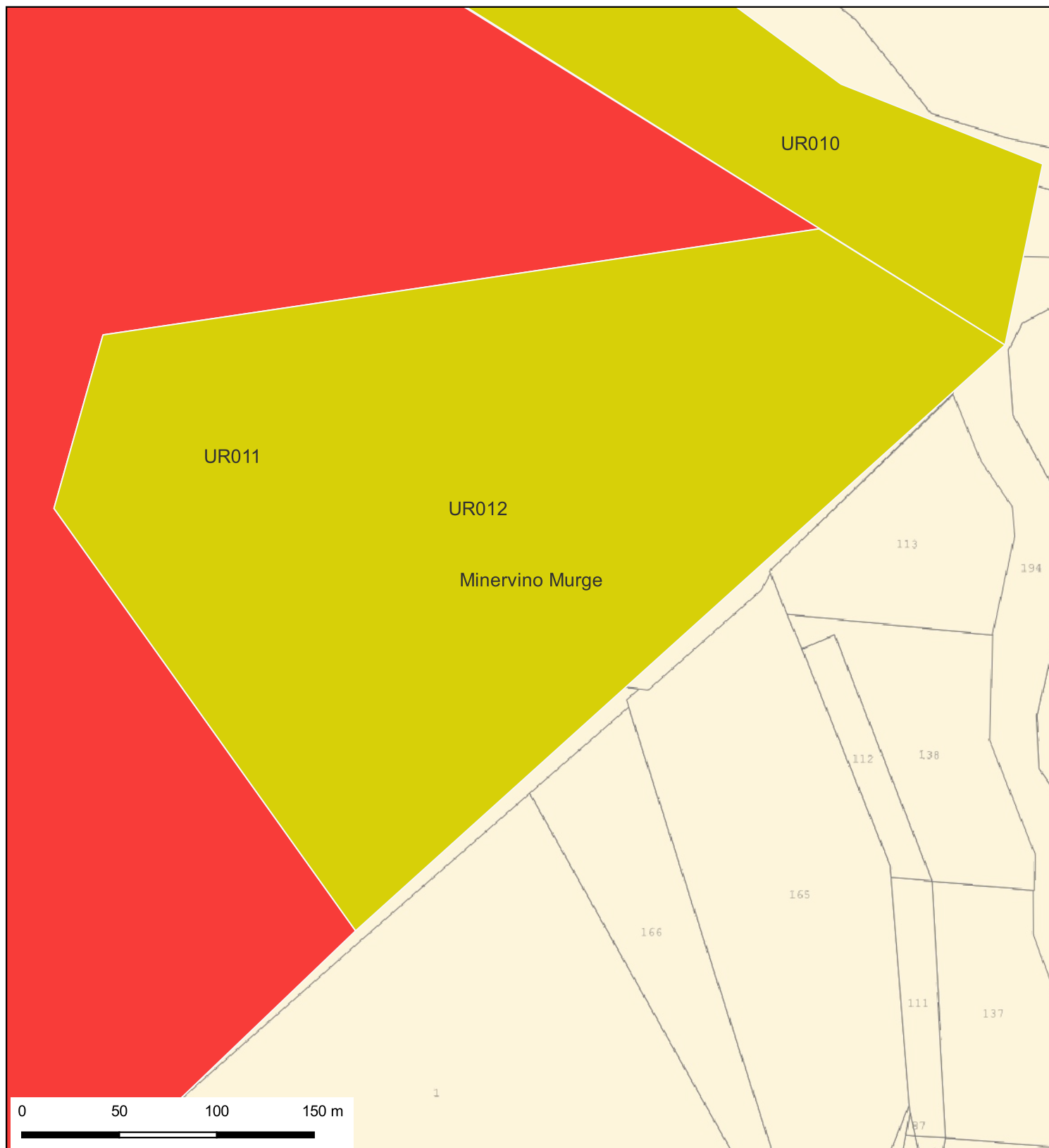
Ricognizione b6f1e0459f1142f8b154637e7aa97224

Unità di ricognizione UR012 - Data 2023/02/04

Visibilità del suolo: 1

Copertura del suolo: superficie artificiale - Seminativo. Terreno con vegetazione ad uno stadio avanzato di crescita, totalmente coprente, visibilità nulla.

Sintesi geomorfologica: L'UR è costituita da terreni che si sviluppano su un terrazzo e sui suoi pendii S, O e N/NE



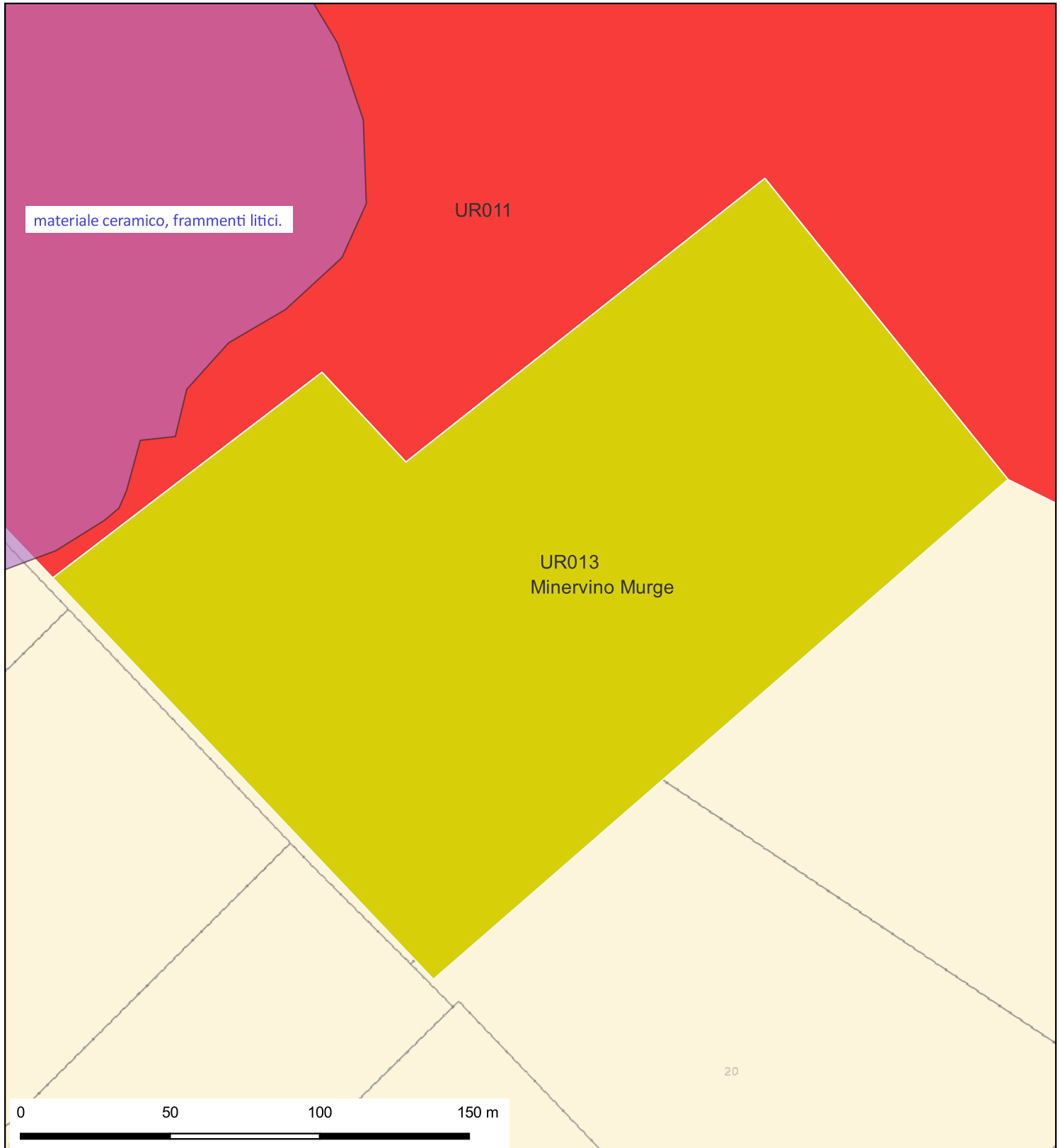
Ricognizione b6f1e0459f1142f8b154637e7aa97224

Unità di ricognizione UR013 - Data 2023/02/04

Visibilità del suolo: 1

Copertura del suolo: superficie agricola utilizzata - Uliveto. Terreno con vegetazione spontanea ad uno stadio avanzato di crescita, totalmente coprente, visibilità nulla.

Sintesi geomorfologica: L'UR è costituita da un uliveto posto su un terreno in sensibile pendenza da NO verso SE



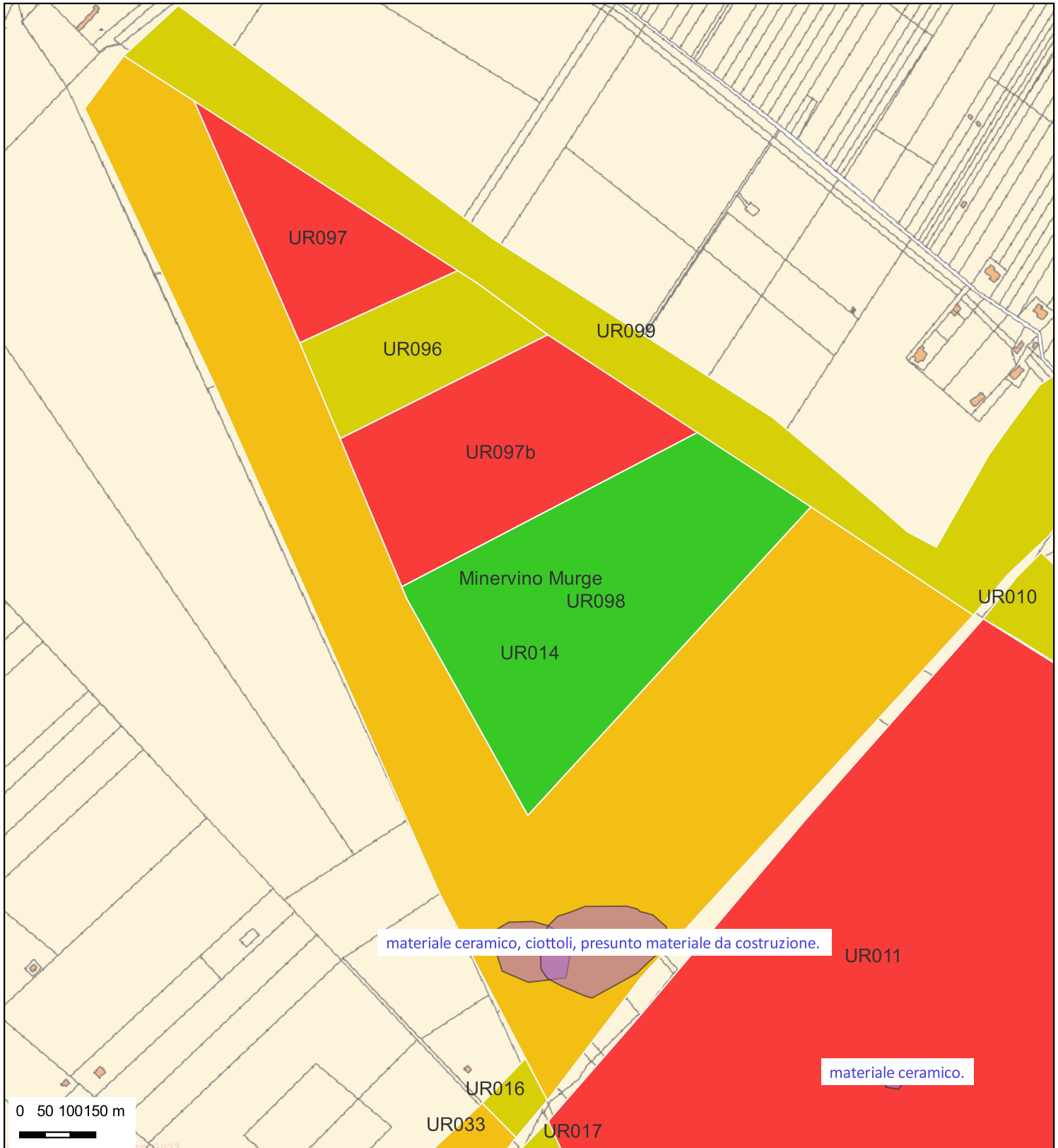
Ricognizione b6f1e0459f1142f8b154637e7aa97224

Unità di ricognizione UR014 - Data 2023/02/04

Visibilità del suolo: 4

Copertura del suolo: superficie agricola utilizzata - Seminativo. Terreno con scarsa vegetazione in superficie, visibilità buona. Nel settore S/SO è presente una concentrazione di materiale ceramico (UT 2)

Sintesi geomorfologica: L'UR è costituita da un terreno coltivato a seminativo posto in un terreno con superficie in pendenza da SE verso N/NO




Ricognizione b6f1e0459f1142f8b154637e7aa97224

Unità di ricognizione UR016 - Data 2023/02/04

Visibilità del suolo: 1

Copertura del suolo: superficie agricola utilizzata - Uliveto. Terreno con vegetazione spontanea ad uno stadio avanzato di crescita, totalmente coprente, visibilità nulla.

Sintesi geomorfologica: L'UR è costituita da un uliveto posto su un terreno in sensibile pendenza da NE verso SO



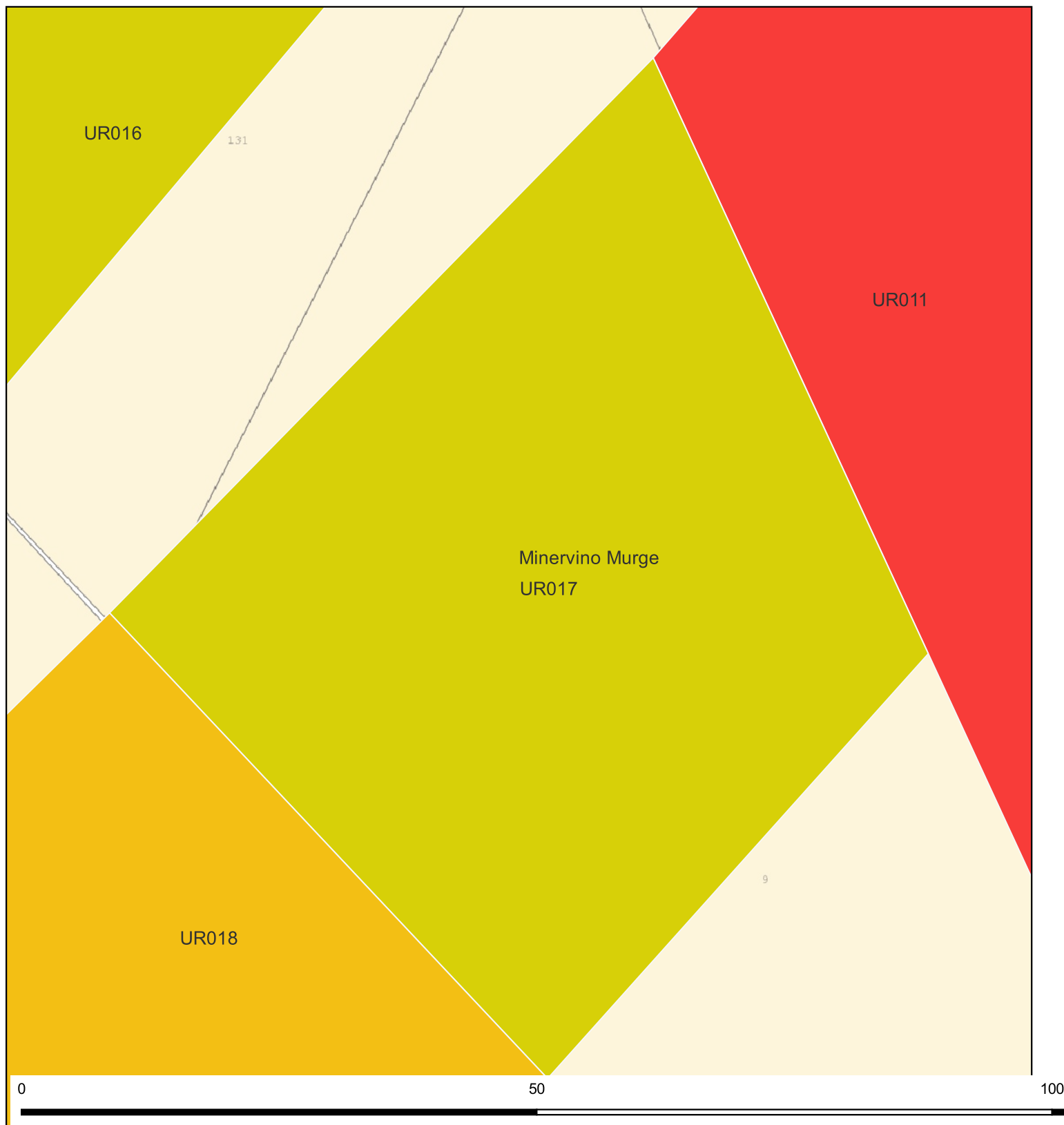
Ricognizione b6f1e0459f1142f8b154637e7aa97224

Unità di ricognizione UR017 - Data 2023/02/04

Visibilità del suolo: 1

Copertura del suolo: superficie agricola utilizzata - Uliveto. Terreno con vegetazione spontanea ad uno stadio avanzato di crescita, totalmente coprente, visibilità nulla.

Sintesi geomorfologica: L'UR è costituita da un uliveto posto su un terreno in sensibile pendenza da NE verso SO



Ricognizione b6f1e0459f1142f8b154637e7aa97224

Unità di ricognizione UR018 - Data 2023/02/04

Visibilità del suolo: 4

Copertura del suolo: superficie agricola utilizzata - Seminativo. Terreno con scarsa vegetazione in superficie, visibilità buona.

Sintesi geomorfologica: L'UR è costituita da un terreno coltivato a seminativo in pendenza da NE verso SO



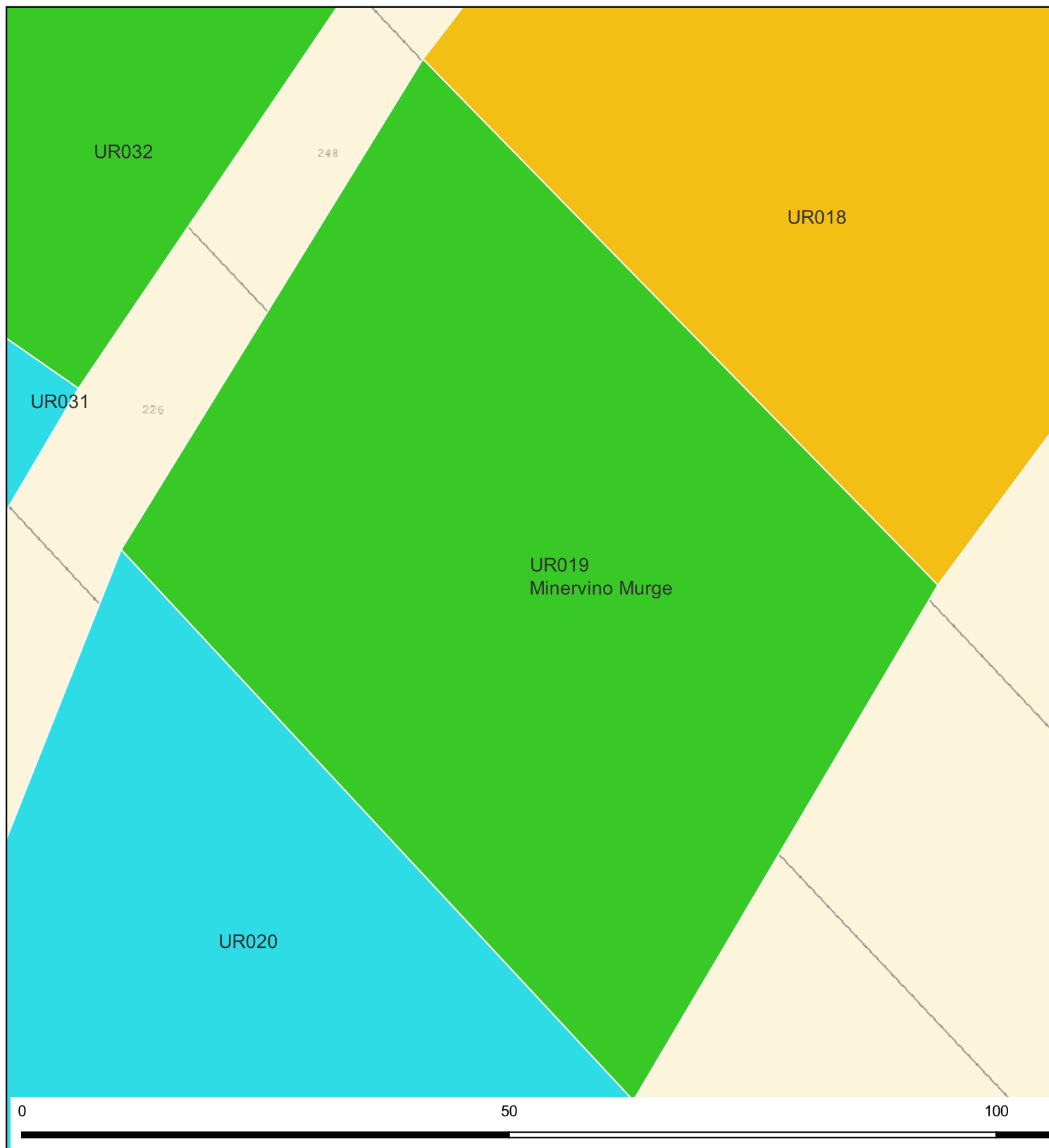
Ricognizione b6f1e0459f1142f8b154637e7aa97224

Unità di ricognizione UR019 - Data 2023/02/04

Visibilità del suolo: 2

Copertura del suolo: superficie agricola utilizzata - Uliveto. Terreno con vegetazione spontanea ad uno stadio iniziale di crescita, parzialmente coprente, visibilità nulla.

Sintesi geomorfologica: L'UR è costituita da un terreno coltivato a seminativo in pendenza da NE verso SO




Ricognizione b6f1e0459f1142f8b154637e7aa97224

Unità di ricognizione UR020 - Data 2023/02/04

Visibilità del suolo: 3

Copertura del suolo: superficie agricola utilizzata - Vigneto. Terreno con scarsa vegetazione in superficie e tracce del passaggio dei mezzi agricoli, visibilità sufficiente

Sintesi geomorfologica: L'UR è costituita da un vigneto posto in un terreno in pendenza da E verso O



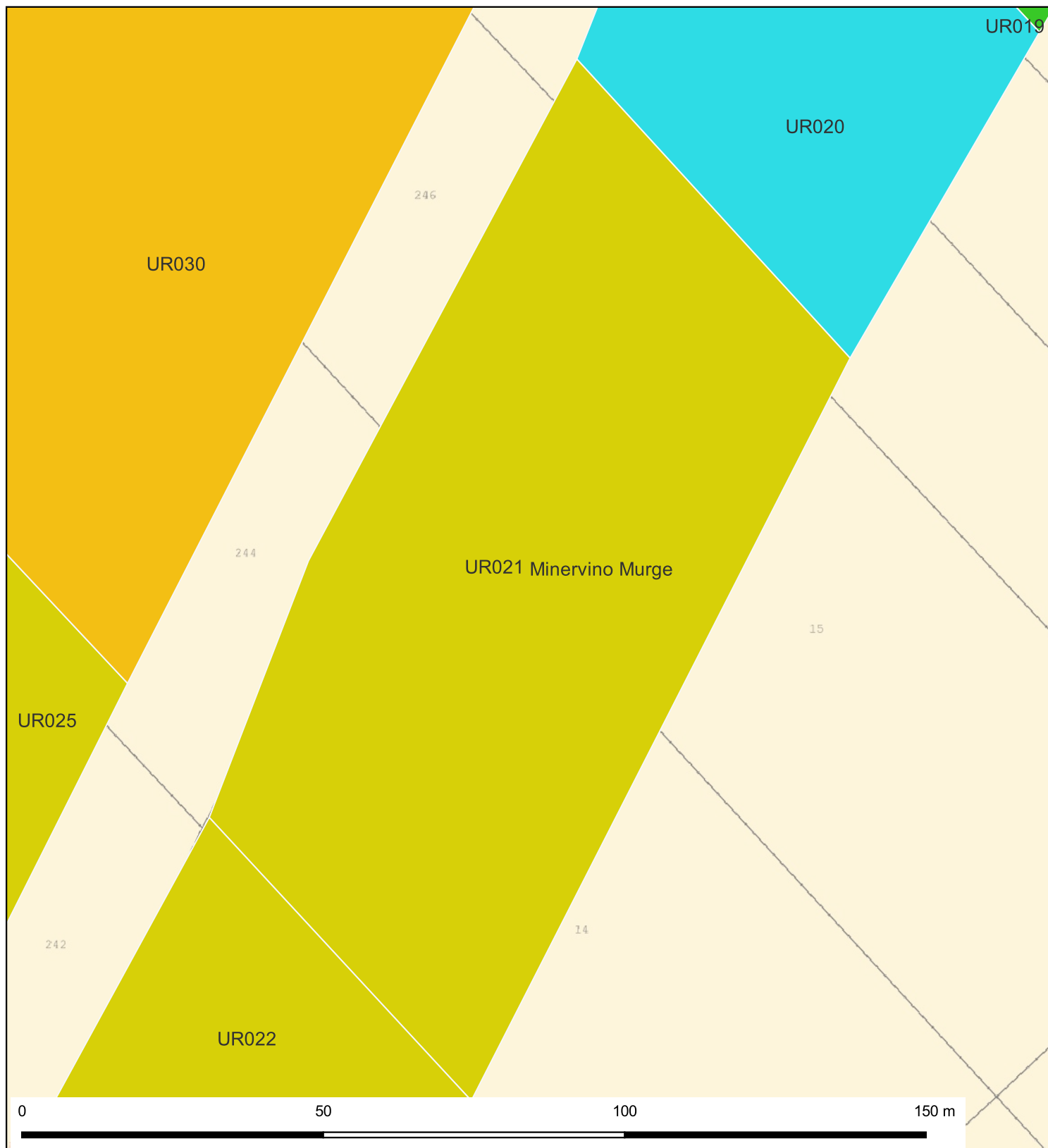
Ricognizione b6f1e0459f1142f8b154637e7aa97224

Unità di ricognizione UR021 - Data 2023/02/04

Visibilità del suolo: 1

Copertura del suolo: superficie agricola utilizzata - Seminativo. Terreno con vegetazione ad uno stadio avanzato di crescita, totalmente coprente, visibilità nulla

Sintesi geomorfologica: L'UR è costituita da terreni che si sviluppano in pendenza da E/NE a SO



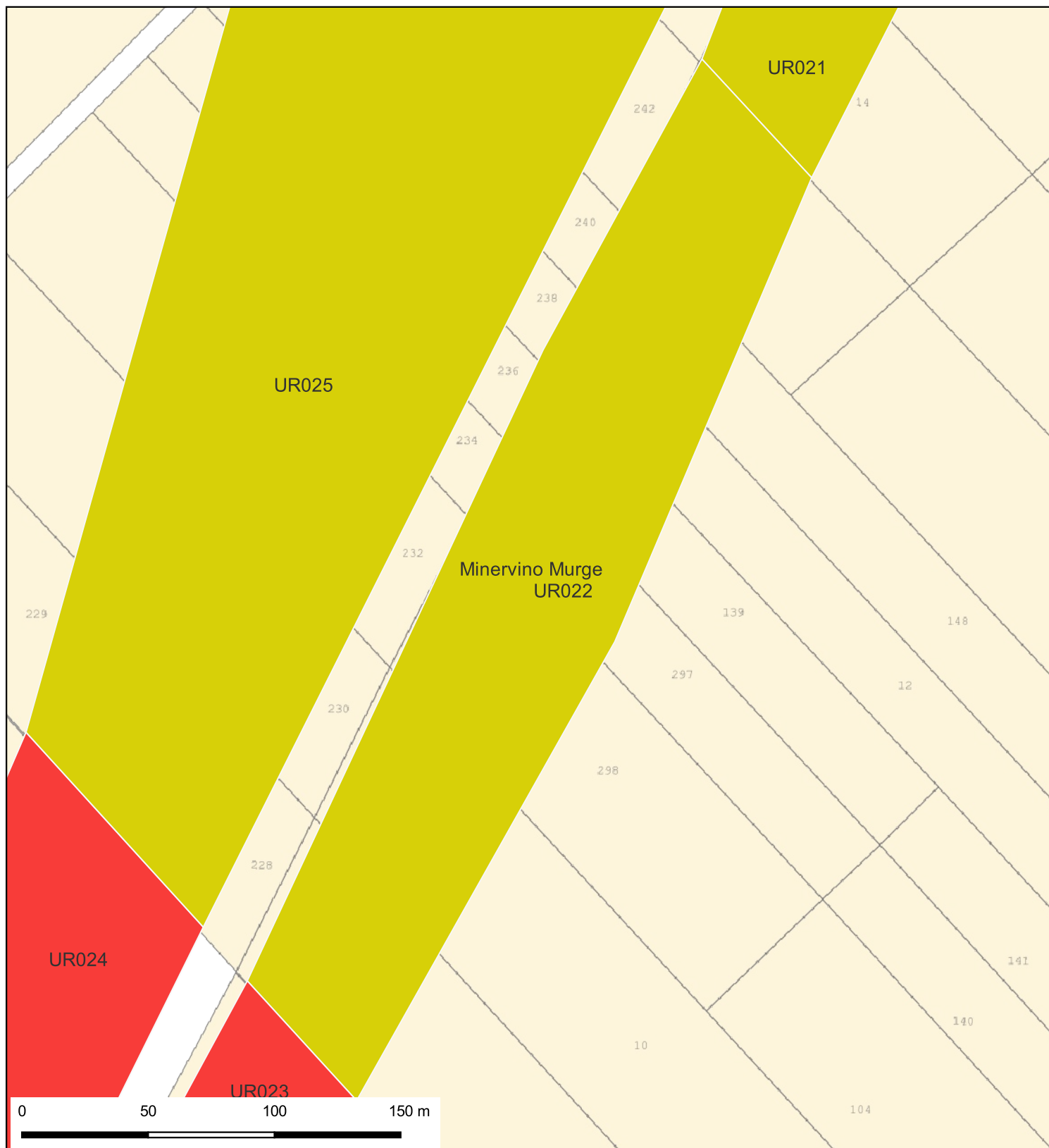
Ricognizione b6f1e0459f1142f8b154637e7aa97224

Unità di ricognizione UR022 - Data 2023/02/04

Visibilità del suolo: 1

Copertura del suolo: superficie agricola utilizzata - Uliveto. Terreno con vegetazione spontanea ad uno stadio avanzato di crescita, totalmente coprente, visibilità nulla.

Sintesi geomorfologica: L'UR è costituita da un uliveto posto su un terreno in sensibile pendenza da NE verso SO



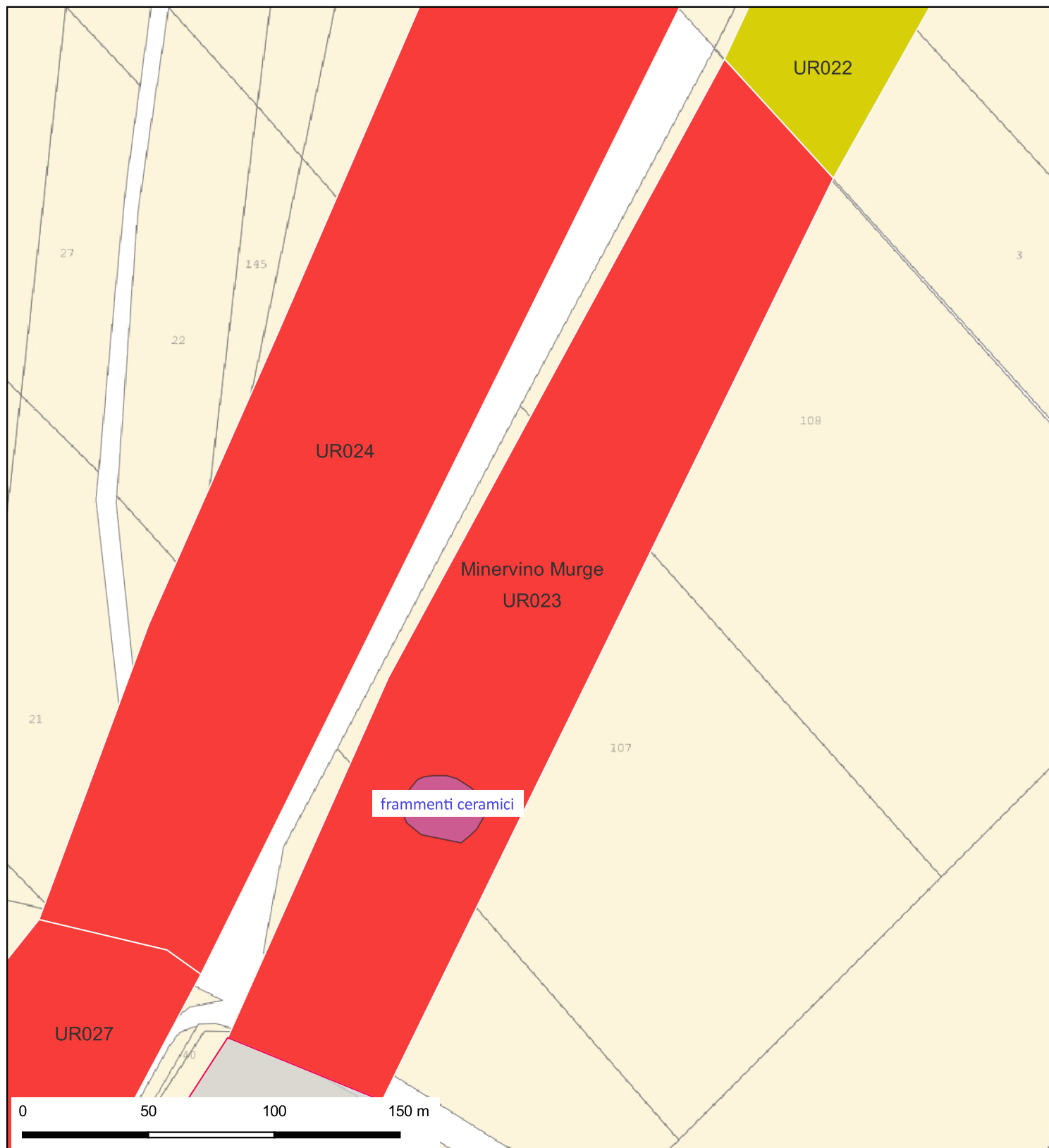
Ricognizione b6f1e0459f1142f8b154637e7aa97224

Unità di ricognizione UR023 - Data 2023/02/04

Visibilità del suolo: 5

Copertura del suolo: superficie agricola utilizzata - Seminativo. Terreno con scarsa vegetazione in superficie, visibilità ottima. Nella porzione centro - meridionale dell'UR si rinviene materiale sporadico di epoca dauno - romana (sporadico 2).

Sintesi geomorfologica: L'UR è costituita da un uliveto posto su un terreno in sensibile pendenza da NE verso SO



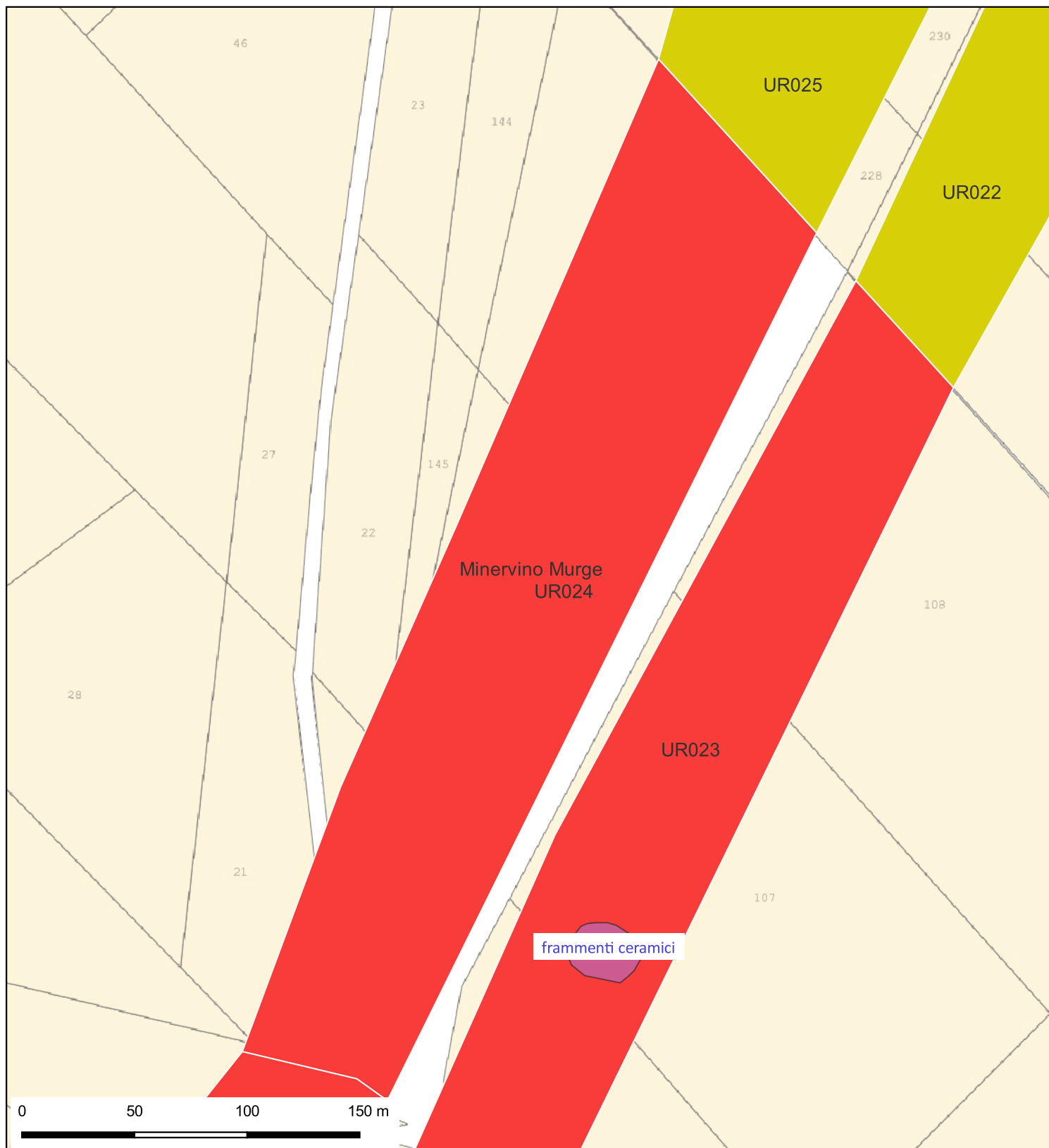
Ricognizione b6f1e0459f1142f8b154637e7aa97224

Unità di ricognizione UR024 - Data 2023/02/04

Visibilità del suolo: 5

Copertura del suolo: superficie agricola utilizzata - Seminativo. Terreno con scarsa vegetazione in superficie, visibilità ottima.

Sintesi geomorfologica: L'UR è costituita da un uliveto posto su un terreno in sensibile pendenza da NE verso SO



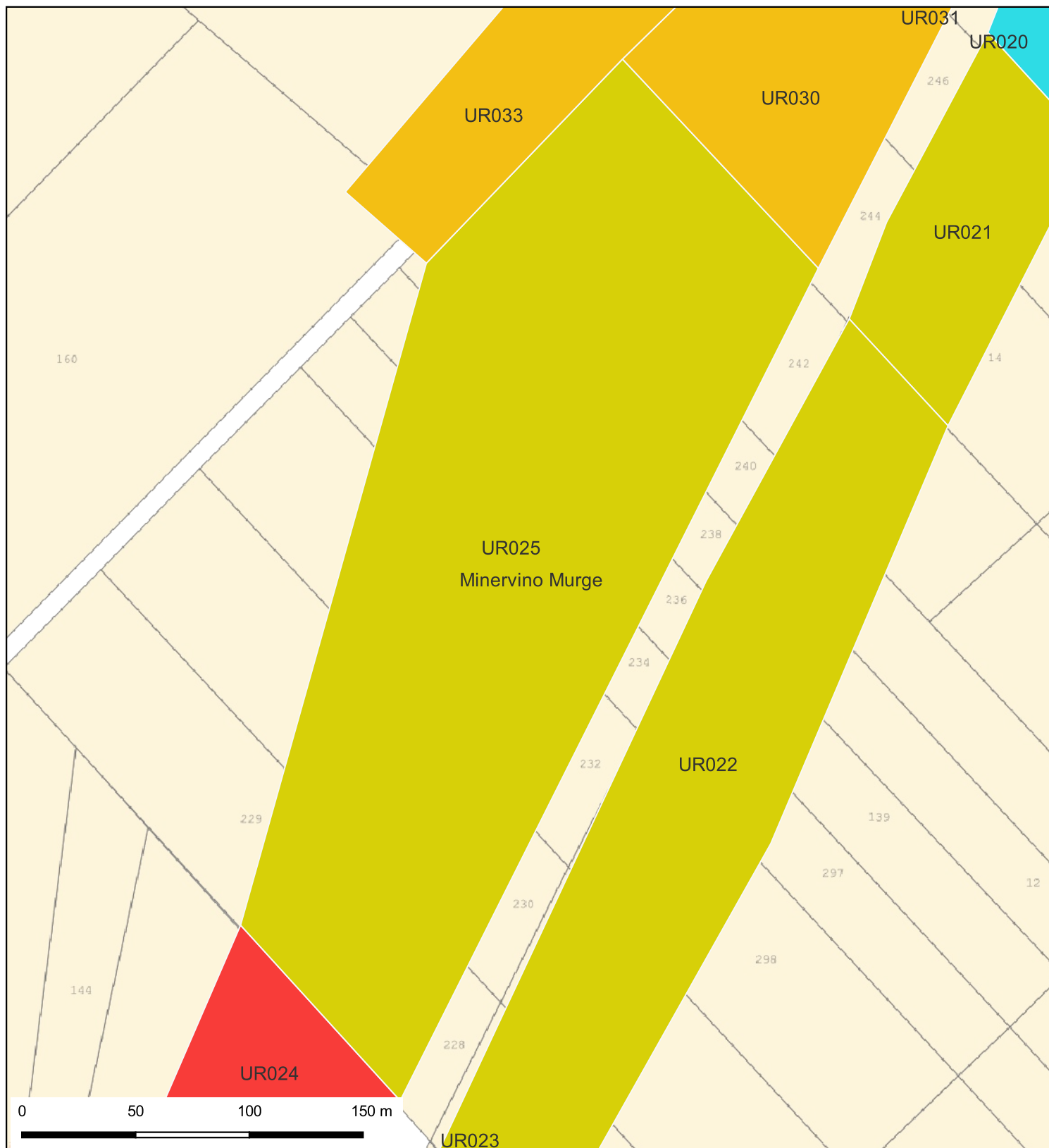
Ricognizione b6f1e0459f1142f8b154637e7aa97224

Unità di ricognizione UR025 - Data 2023/02/04

Visibilità del suolo: 1

Copertura del suolo: superficie agricola utilizzata - Uliveto. Terreno con vegetazione spontanea ad uno stadio avanzato di crescita, totalmente coprente, visibilità nulla.

Sintesi geomorfologica: L'UR è costituita da un uliveto posto su un terreno in lieve pendenza da SE verso N/NE



Ricognizione b6f1e0459f1142f8b154637e7aa97224

Unità di ricognizione UR026 - Data 2023/02/04

Visibilità del suolo: 0 (area non accessibile)

Copertura del suolo: superficie agricola utilizzata - L'UR è costituita da terreni recintati ed inaccessibili che internamente presentano aree edificate ed aree coltivate



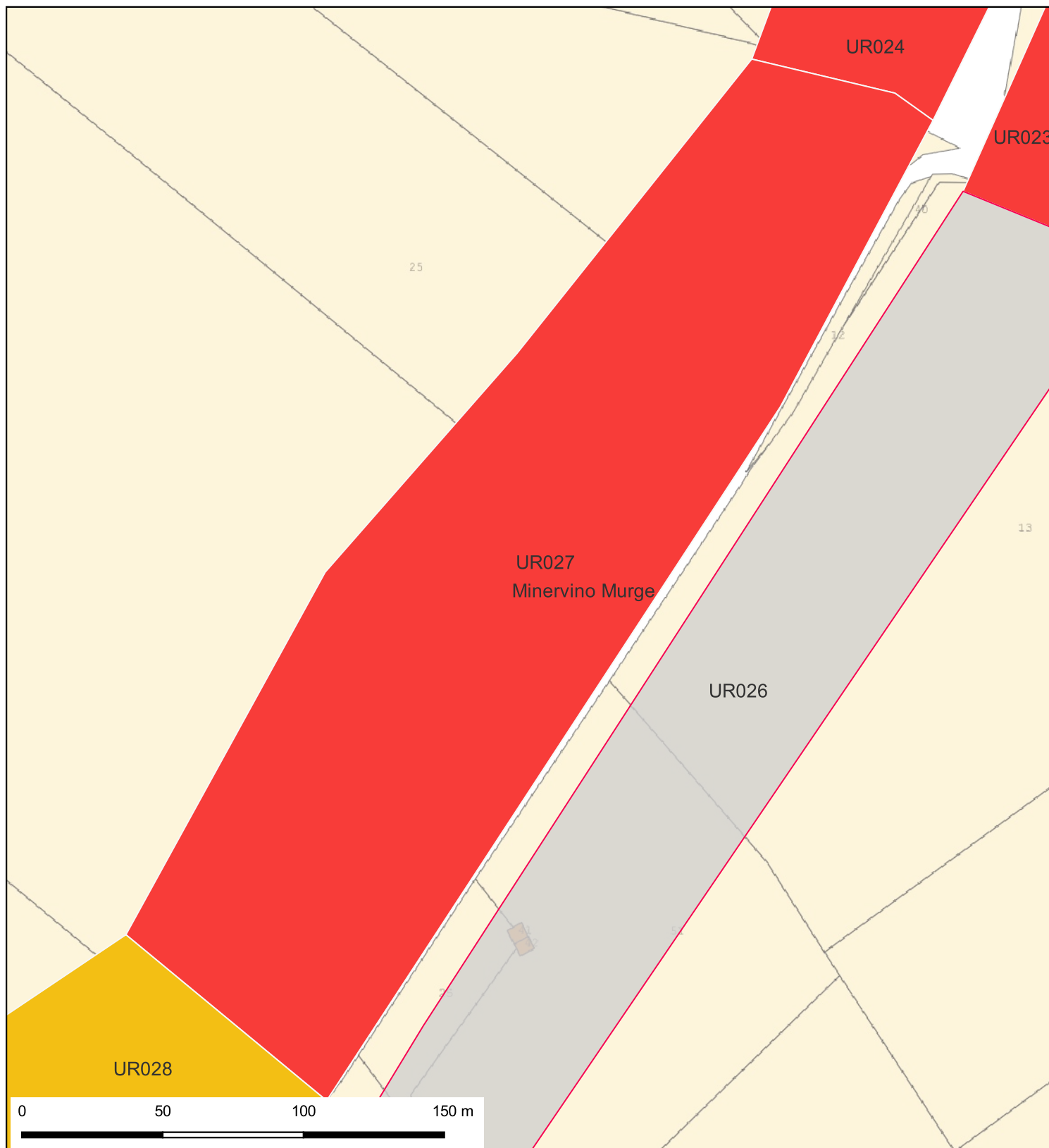
Ricognizione b6f1e0459f1142f8b154637e7aa97224

Unità di ricognizione UR027 - Data 2023/02/04

Visibilità del suolo: 5

Copertura del suolo: superficie agricola utilizzata - Vigneto. Terreno privo di vegetazione e con superficie fresata, visibilità ottima

Sintesi geomorfologica: L'UR è costituita da un vigneto posto in un terreno pressoché pianeggiante



Ricognizione b6f1e0459f1142f8b154637e7aa97224

Unità di ricognizione UR028 - Data 2023/02/04

Visibilità del suolo: 4

Copertura del suolo: superficie agricola utilizzata - Terreno fresato. Terreno privo di vegetazione in superficie, visibilità buona

Sintesi geomorfologica: L'UR è costituita da un vigneto posto in un terreno pressoché pianeggiante



Ricognizione b6f1e0459f1142f8b154637e7aa97224

Unità di ricognizione UR029 - Data 2023/02/04

Visibilità del suolo: 1

Copertura del suolo: superficie agricola utilizzata - Seminativo. Terreno con vegetazione ad uno stadio avanzato di crescita, totalmente coprente, visibilità nulla

Sintesi geomorfologica: L'UR è costituita da terreni che si sviluppano in pendenza da NE a SO




Ricognizione b6f1e0459f1142f8b154637e7aa97224

Unità di ricognizione UR030 - Data 2023/02/04

Visibilità del suolo: 4

Copertura del suolo: superficie agricola utilizzata - Frutteto. Terreno pressoché privo di vegetazione in superficie, visibilità buona. In alcuni tratti, al limite NE presenta piccole aree di ristagno d'acqua

Sintesi geomorfologica: L'UR è costituita da terreni in pendenza da E/NE verso O/SO



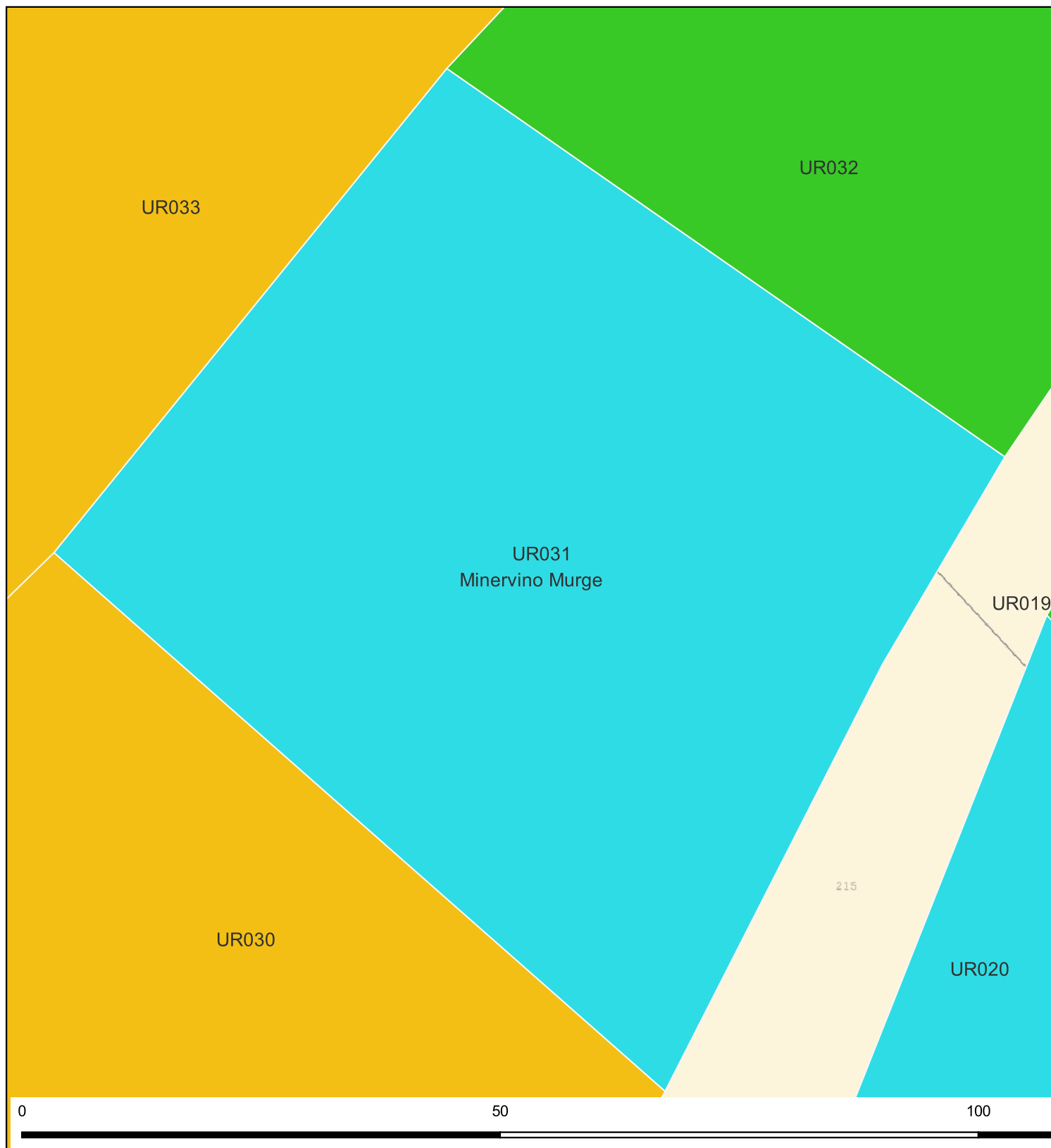
Ricognizione b6f1e0459f1142f8b154637e7aa97224

Unità di ricognizione UR031 - Data 2023/02/04

Visibilità del suolo: 3

Copertura del suolo: superficie agricola utilizzata - Vigneto. Terreno con scarsa vegetazione in superficie e tracce del passaggio dei mezzi agricoli, visibilità sufficiente

Sintesi geomorfologica: L'UR è costituita da un vigneto posto in un terreno in pendenza da NE verso SO



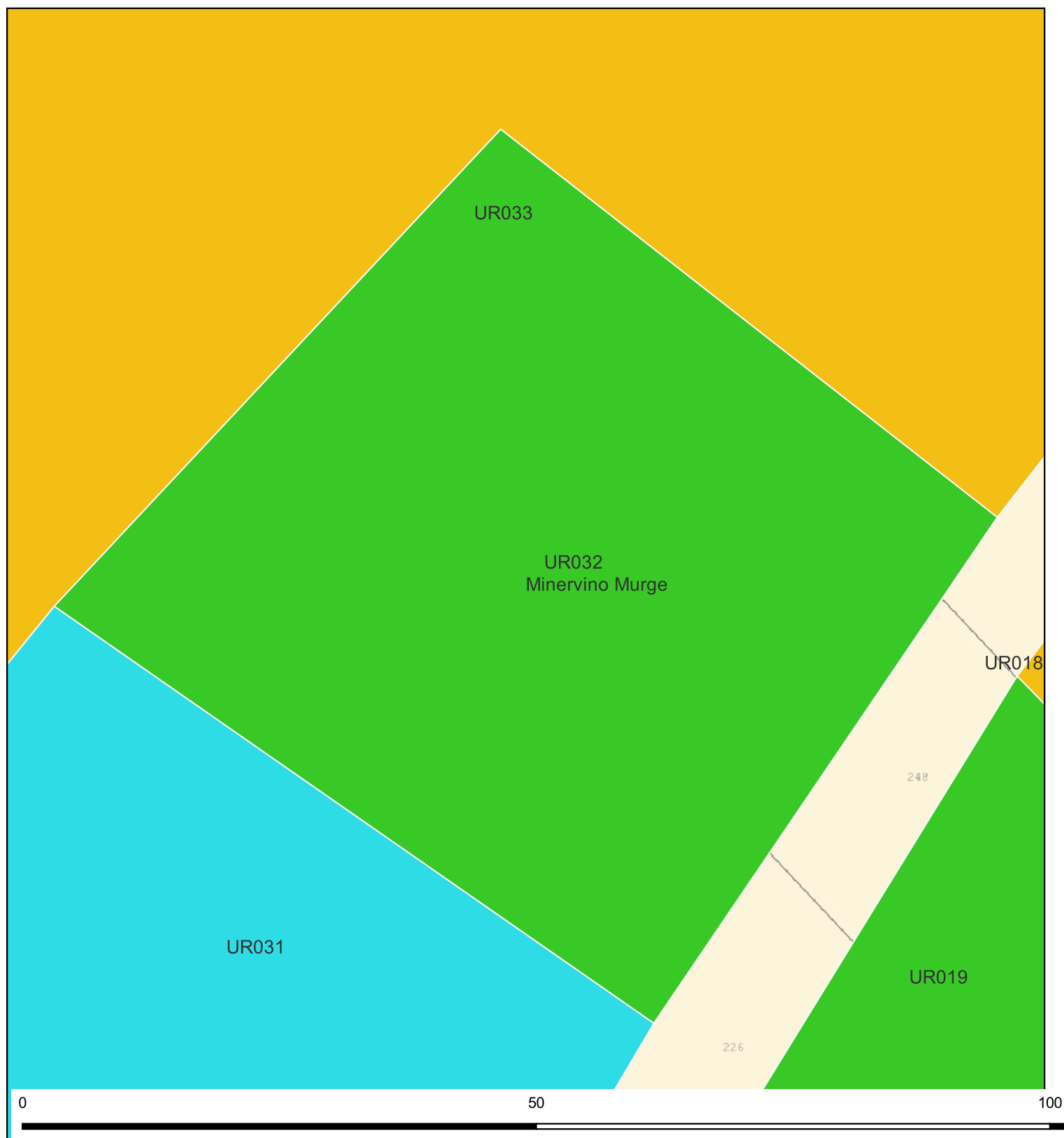
Ricognizione b6f1e0459f1142f8b154637e7aa97224

Unità di ricognizione UR032 - Data 2023/02/04

Visibilità del suolo: 2

Copertura del suolo: superficie agricola utilizzata - Uliveto. Terreno con vegetazione spontanea ad uno stadio iniziale di crescita, parzialmente coprente, visibilità scarsa.

Sintesi geomorfologica: L'UR è costituita da un uliveto posto su un terreno in lieve pendenza da E verso SO



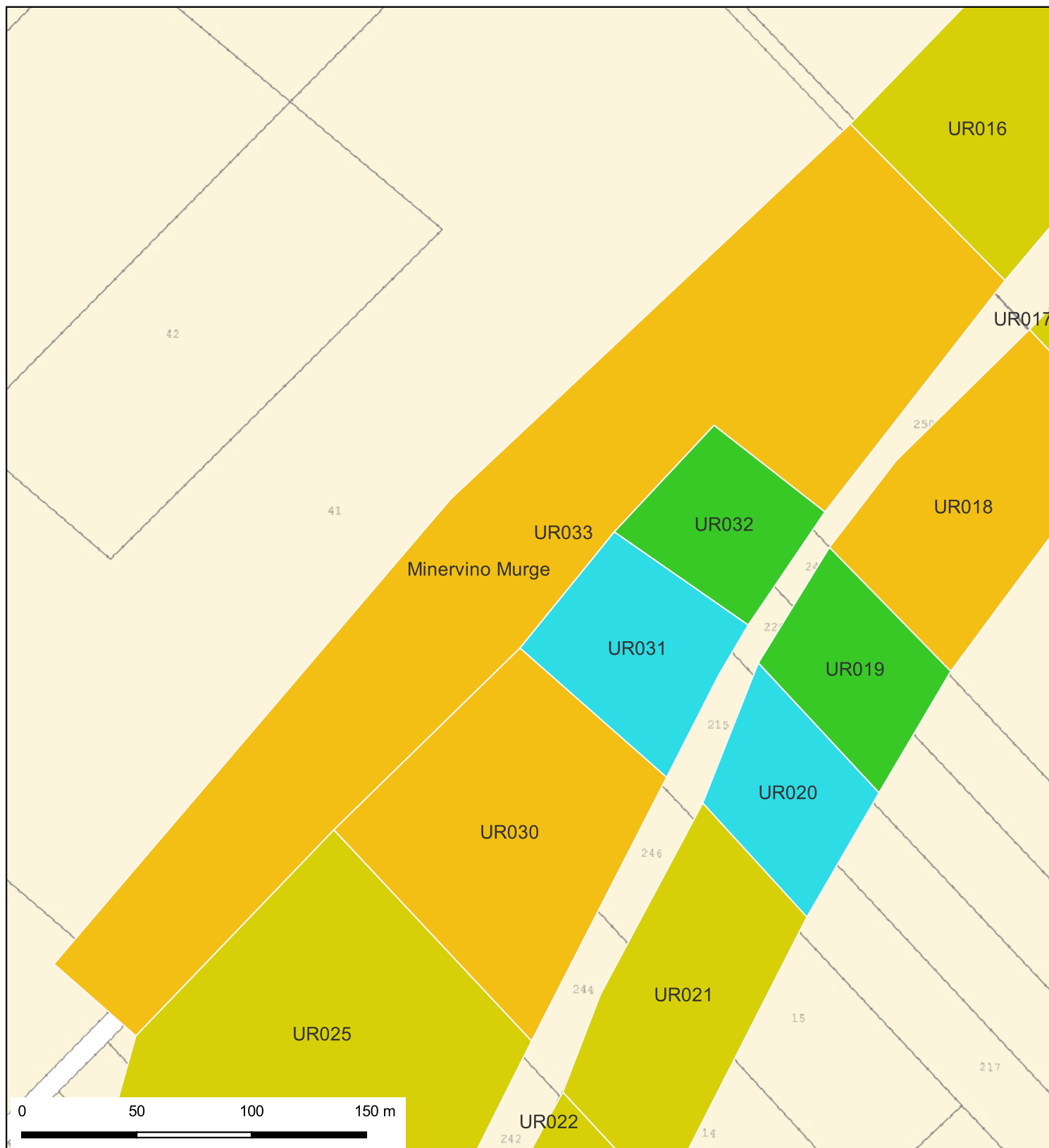
Ricognizione b6f1e0459f1142f8b154637e7aa97224

Unità di ricognizione UR033 - Data 2023/02/04

Visibilità del suolo: 4

Copertura del suolo: superficie agricola utilizzata - Seminatoivo. Terreno con scarsa vegetazione in superficie, visibilità buona.

Sintesi geomorfologica: L'UR è costituita da un terreno coltivato a seminativo in pendenza da NE verso SO



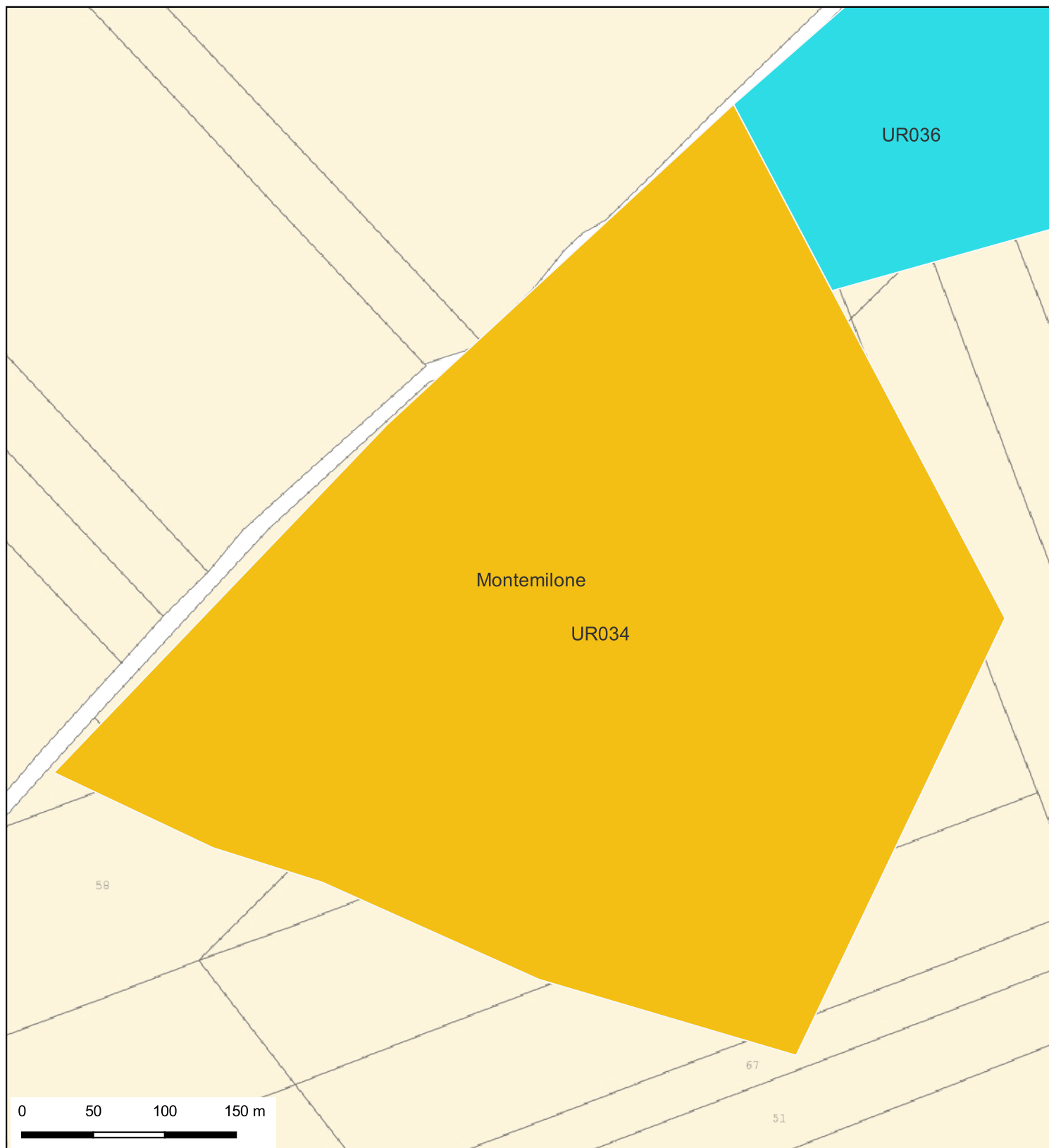
Ricognizione b6f1e0459f1142f8b154637e7aa97224

Unità di ricognizione UR034 - Data 2023/02/09

Visibilità del suolo: 4

Copertura del suolo: superficie agricola utilizzata - Seminativo. Terreno con scarsa vegetazione in superficie, visibilità buona.

Sintesi geomorfologica: L'UR è costituita da un terreno coltivato a seminativo posto in un terreno in leggera pendenza da S verso N



Ricognizione b6f1e0459f1142f8b154637e7aa97224

Unità di ricognizione UR036 - Data 2023/02/09

Visibilità del suolo: 3

Copertura del suolo: superficie agricola utilizzata - Ortaggi. Terreno con vegetazione ad uno stadio iniziale di crescita, filari abbastanza larghi da rendere possibile l'osservazione del terreno, visibilità sufficiente.

Sintesi geomorfologica: L'UR è costituita da un terreno coltivato ad ortaggi con superficie pressoché pianeggiante



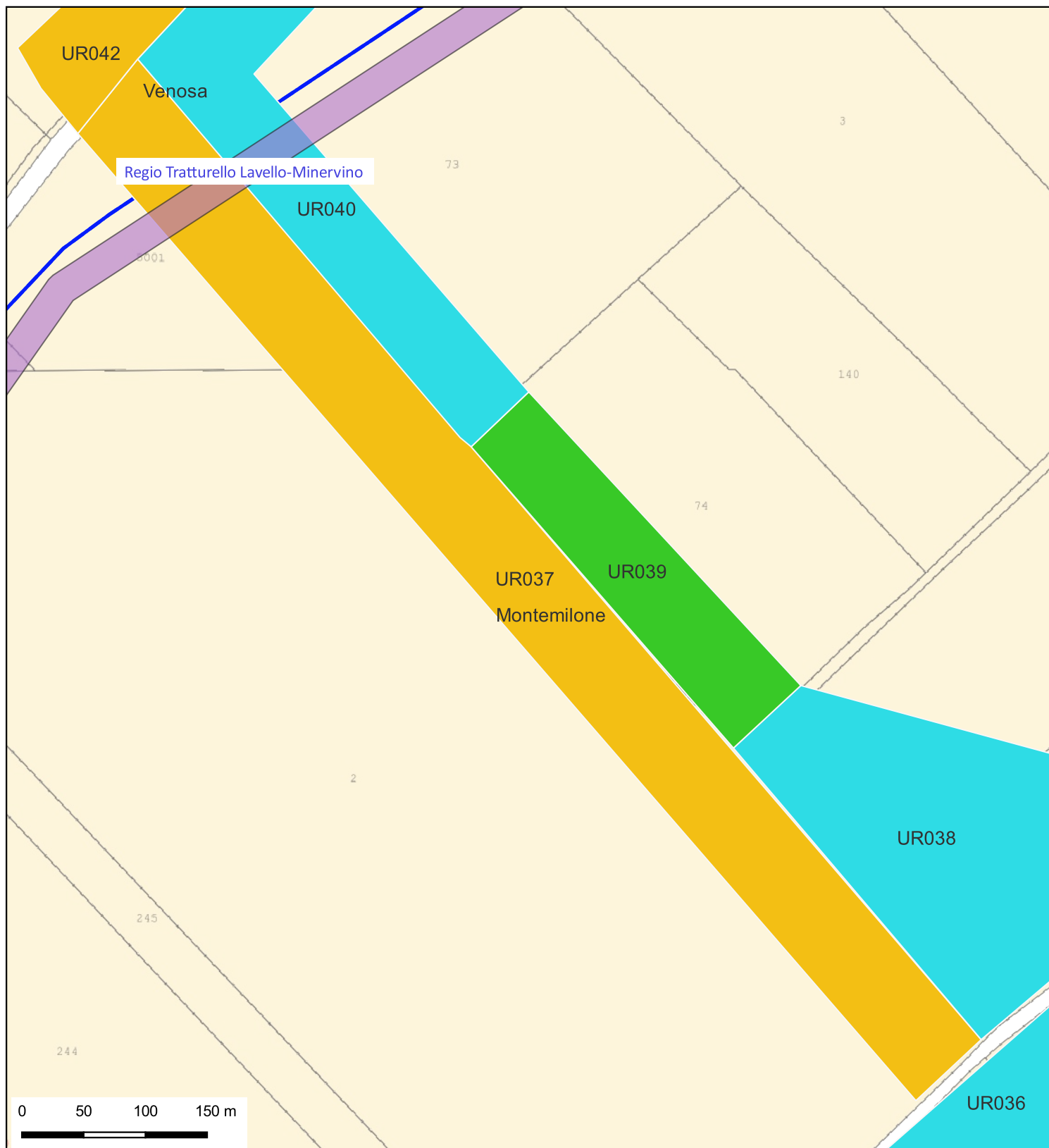
Ricognizione b6f1e0459f1142f8b154637e7aa97224

Unità di ricognizione UR037 - Data 2023/02/09

Visibilità del suolo: 4

Copertura del suolo: superficie agricola utilizzata - Seminativo. Terreno con scarsa vegetazione in superficie, visibilità buona.

Sintesi geomorfologica: L'UR è costituita da un terreno coltivato a seminativo posto in un terreno in leggera pendenza da SO verso NE



Ricognizione b6f1e0459f1142f8b154637e7aa97224

Unità di ricognizione UR038 - Data 2023/02/09

Visibilità del suolo: 3

Copertura del suolo: superficie agricola utilizzata - Terreno con scarsa vegetazione in superficie, presenza diffusa di piccoli ristagni d'acqua in superficie, visibilità sufficiente

Sintesi geomorfologica: L'UR è costituita da un terreno coltivato a seminativo posto in un terreno in leggera pendenza da SO verso NE



Ricognizione b6f1e0459f1142f8b154637e7aa97224

Unità di ricognizione UR039 - Data 2023/02/09

Visibilità del suolo: 2

Copertura del suolo: superficie agricola utilizzata - Vigneto con vegetazione spontanea in superficie, presenza diffusa di piccoli ristagni d'acqua in superficie, superficie non lavorata e compattata dal passaggio dei mezzi, visibilità scarsa.

Sintesi geomorfologica: L'UR è costituita da un vigneto posto su un lieve terrazzo con pendenza da NO verso SE/E.



Ricognizione b6f1e0459f1142f8b154637e7aa97224

Unità di ricognizione UR040 - Data 2023/02/09

Visibilità del suolo: 3

Copertura del suolo: superficie agricola utilizzata - Seminativo. Terreno con vegetazione in superficie, visibilità sufficiente

Sintesi geomorfologica: L'UR è costituita da un terreno coltivato a seminativo posto in un terreno leggermente ascendente verso N



Ricognizione b6f1e0459f1142f8b154637e7aa97224

Unità di ricognizione UR041 - Data 2023/02/09

Visibilità del suolo: 1

Copertura del suolo: superficie agricola utilizzata - Uliveto. Terreno con vegetazione spontanea ad uno stadio avanzato di crescita, totalmente coprente, visibilità nulla

Sintesi geomorfologica: L'UR è costituita da un uliveto posto in un terreno pressoché pianeggiante



Ricognizione b6f1e0459f1142f8b154637e7aa97224

Unità di ricognizione UR042 - Data 2023/02/09

Visibilità del suolo: 4

Copertura del suolo: superficie agricola utilizzata - Seminativo. Terreno con vegetazione in superficie, visibilità buona.

Sintesi geomorfologica: L'UR è costituita da un terreno coltivato a seminativo con superficie pressoché pianeggiante



Ricognizione b6f1e0459f1142f8b154637e7aa97224

Unità di ricognizione UR043 - Data 2023/02/09

Visibilità del suolo: 4

Copertura del suolo: superficie agricola utilizzata - Seminato. Terreno con vegetazione in superficie, visibilità buona.

Sintesi geomorfologica: L'UR è costituita da un terreno coltivato a seminativo con superficie pressoché pianeggiante



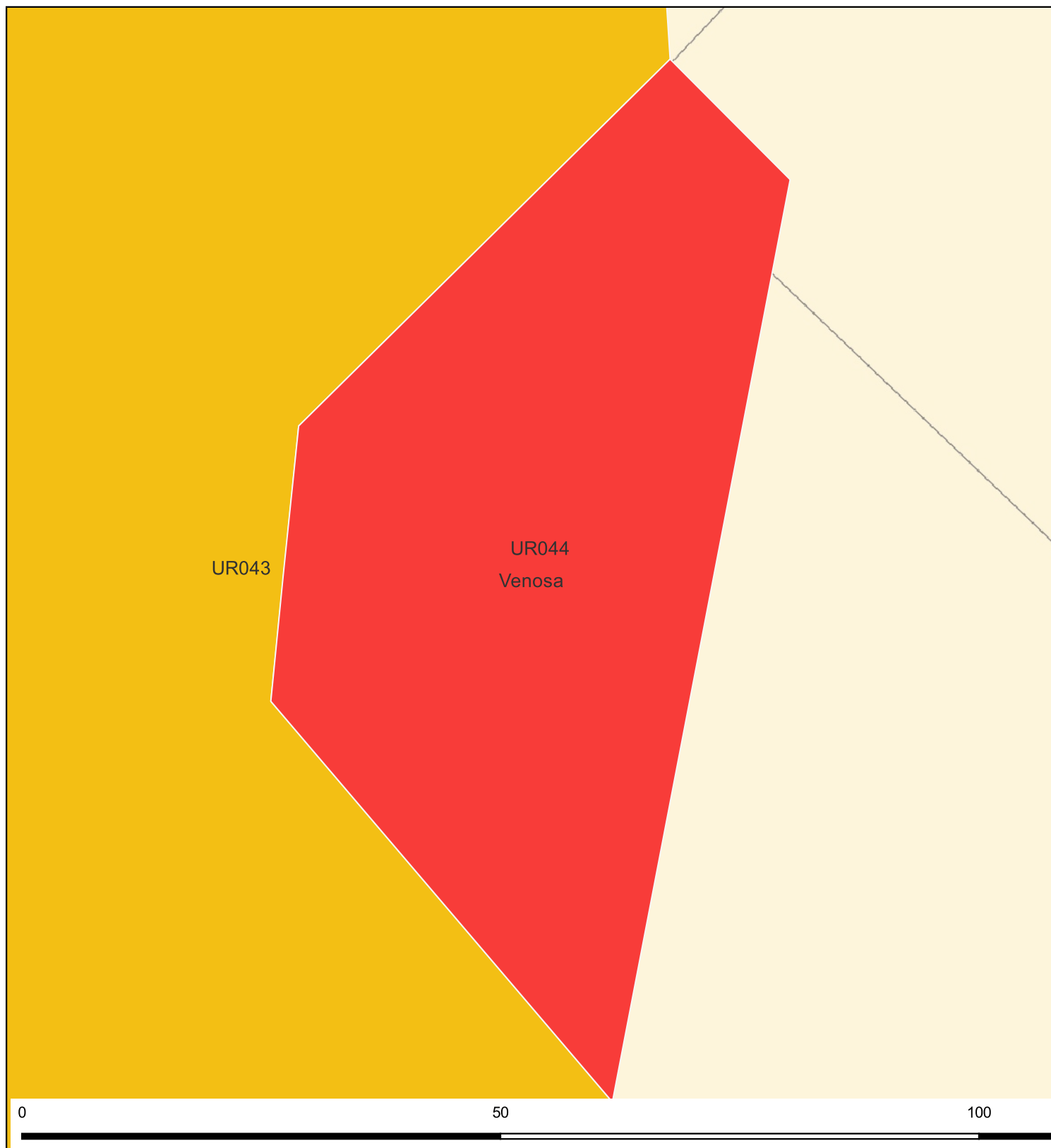
Ricognizione b6f1e0459f1142f8b154637e7aa97224

Unità di ricognizione UR044 - Data 2023/02/09

Visibilità del suolo: 5

Copertura del suolo: superficie agricola utilizzata - Vigneto. Terreno privo di vegetazione in superficie, visibilità ottima.

Sintesi geomorfologica: L'UR è costituita da un terreno coltivato a seminativo con superficie pressoché pianeggiante



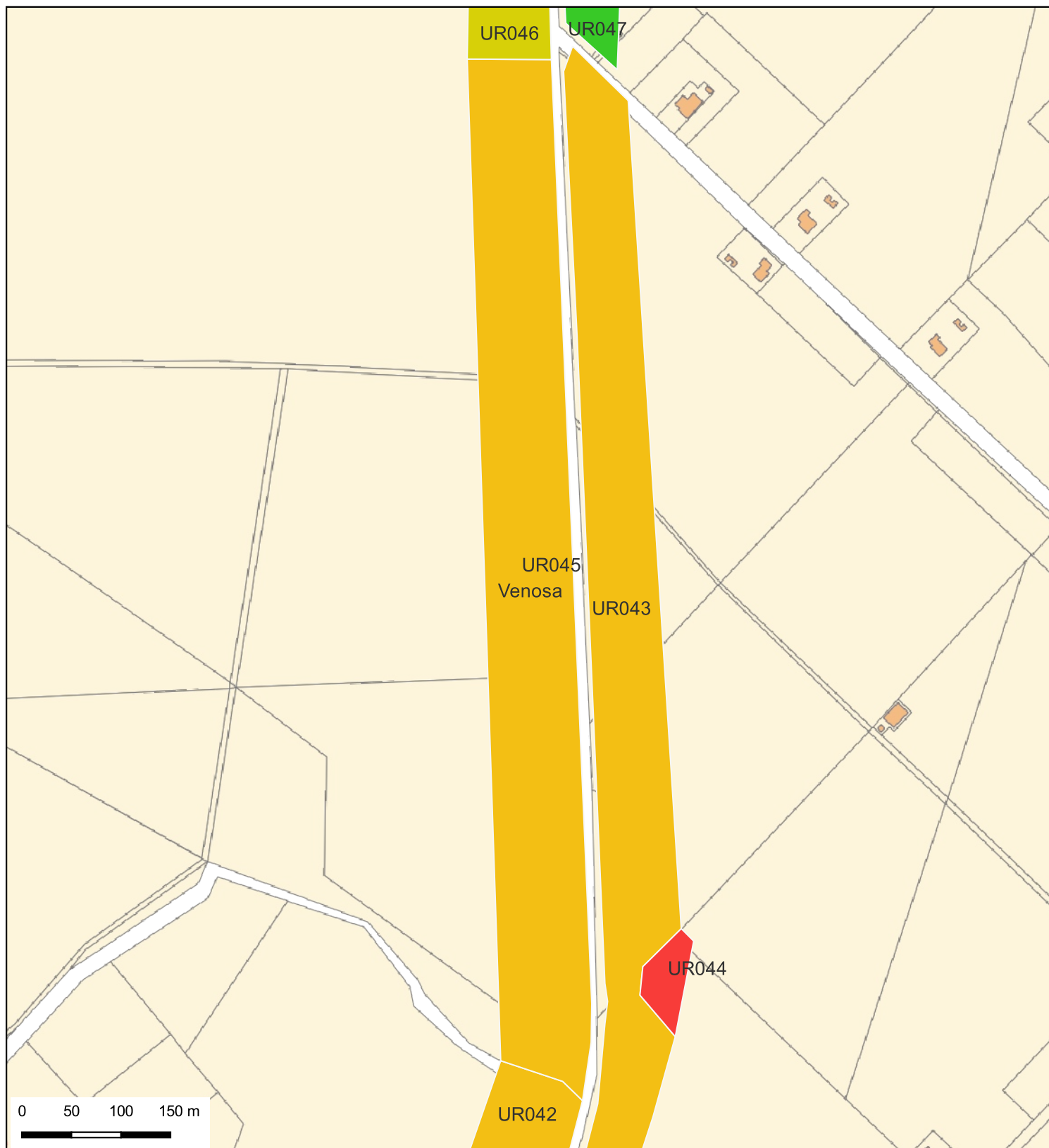
Ricognizione b6f1e0459f1142f8b154637e7aa97224

Unità di ricognizione UR045 - Data 2023/02/09

Visibilità del suolo: 4

Copertura del suolo: superficie agricola utilizzata - Seminato. Terreno con vegetazione in superficie, visibilità buona.

Sintesi geomorfologica: L'UR è costituita da un terreno coltivato a seminativo con superficie pressoché pianeggiante



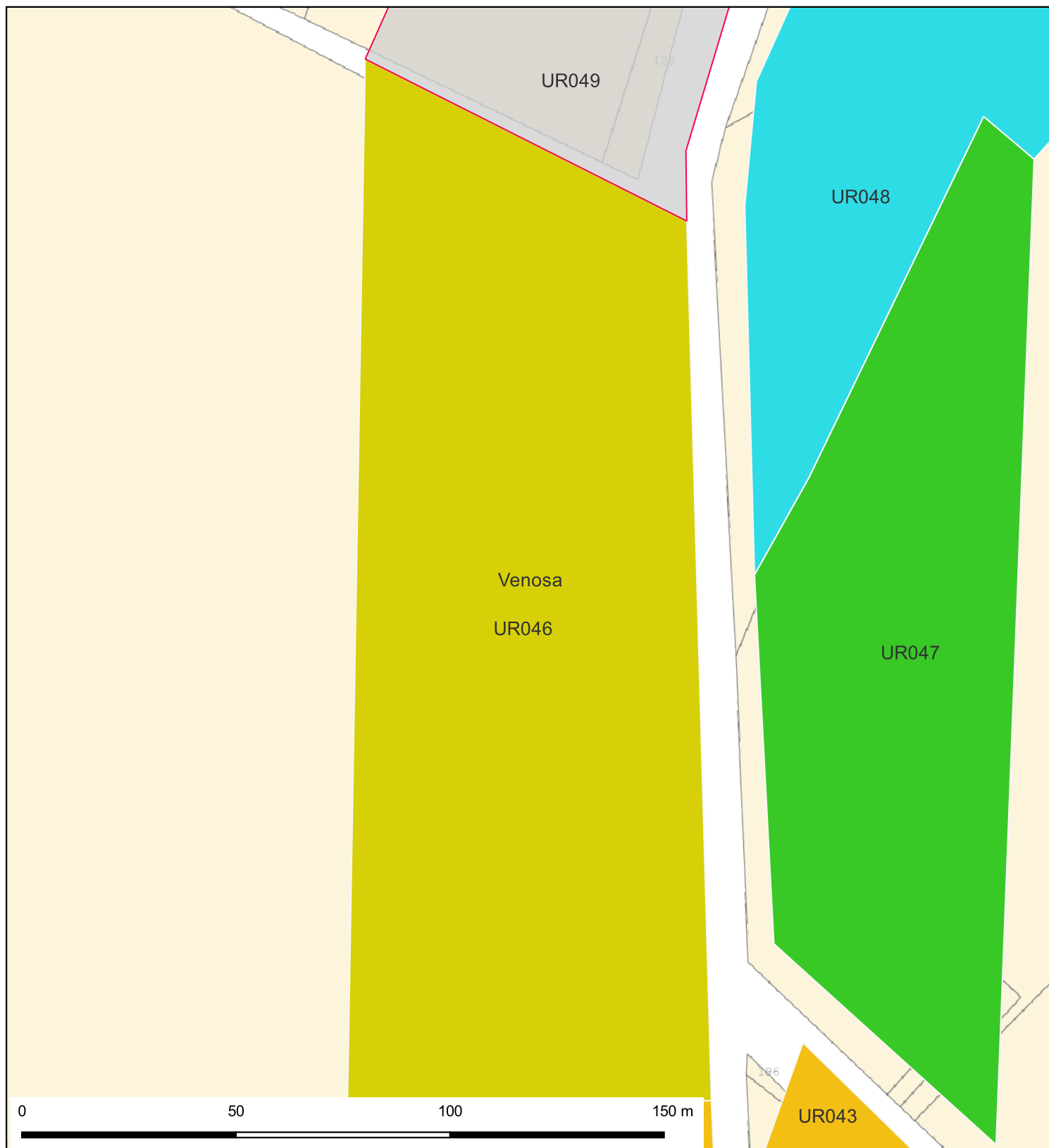
Ricognizione b6f1e0459f1142f8b154637e7aa97224

Unità di ricognizione UR046 - Data 2023/02/09

Visibilità del suolo: 1

Copertura del suolo: superficie boscata e ambiente seminaturale - Incolto. Terreno con vegetazione spontanea ad uno stadio avanzato di crescita, visibilità nulla

Sintesi geomorfologica: L'UR è costituita da un terreno coltivato a seminativo con superficie pressoché pianeggiante



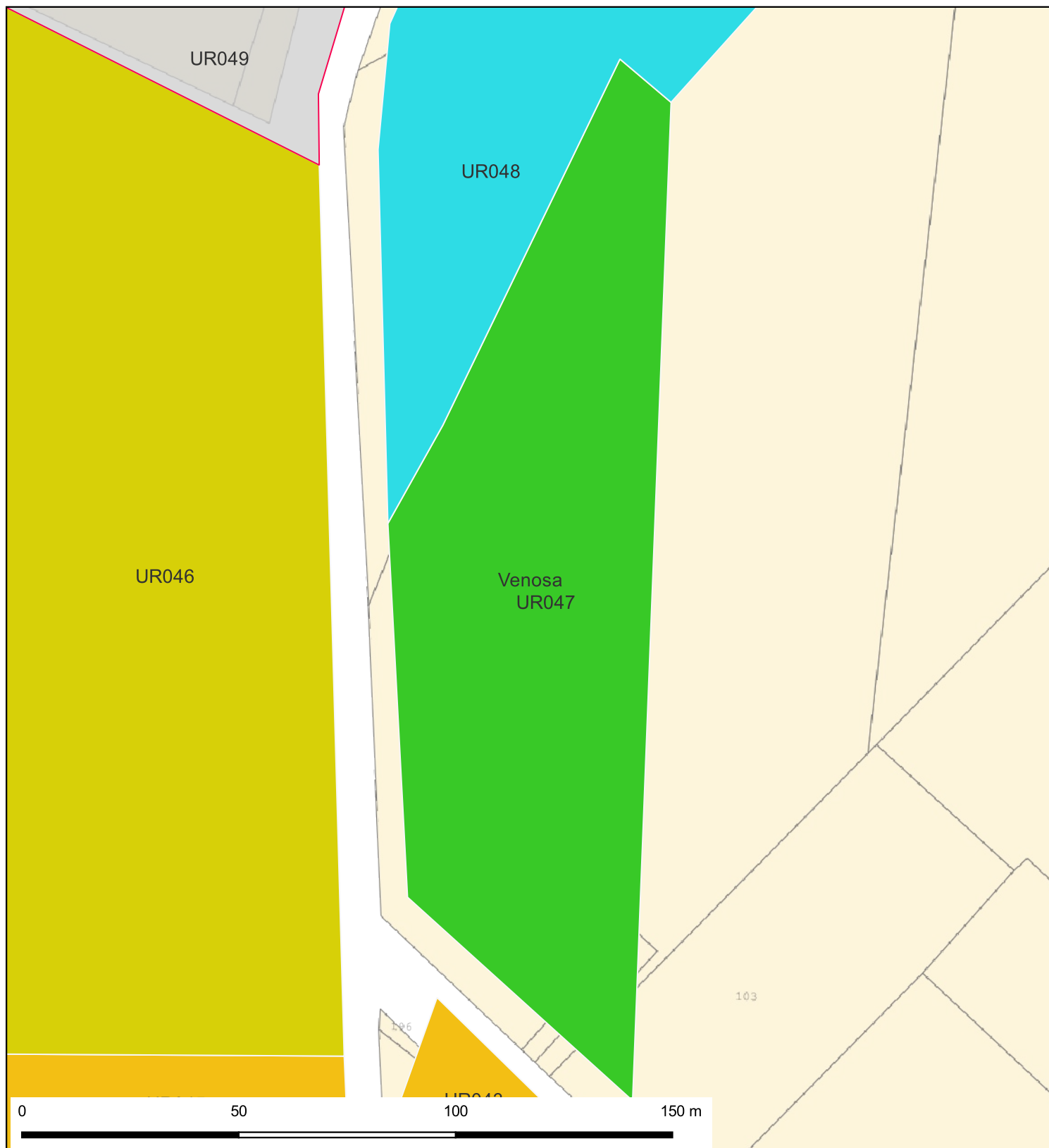
Ricognizione b6f1e0459f1142f8b154637e7aa97224

Unità di ricognizione UR047 - Data 2023/02/09

Visibilità del suolo: 2

Copertura del suolo: superficie agricola utilizzata - Vigneto con vegetazione spontanea in superficie, presenza diffusa di piccoli ristagni d'acqua in superficie, superficie non lavorata e compattata dal passaggio dei mezzi, visibilità scarsa.

Sintesi geomorfologica: L'UR è costituita da un vigneto posto su una dorsale con pendenza ascendente da O/NO verso E/NE.



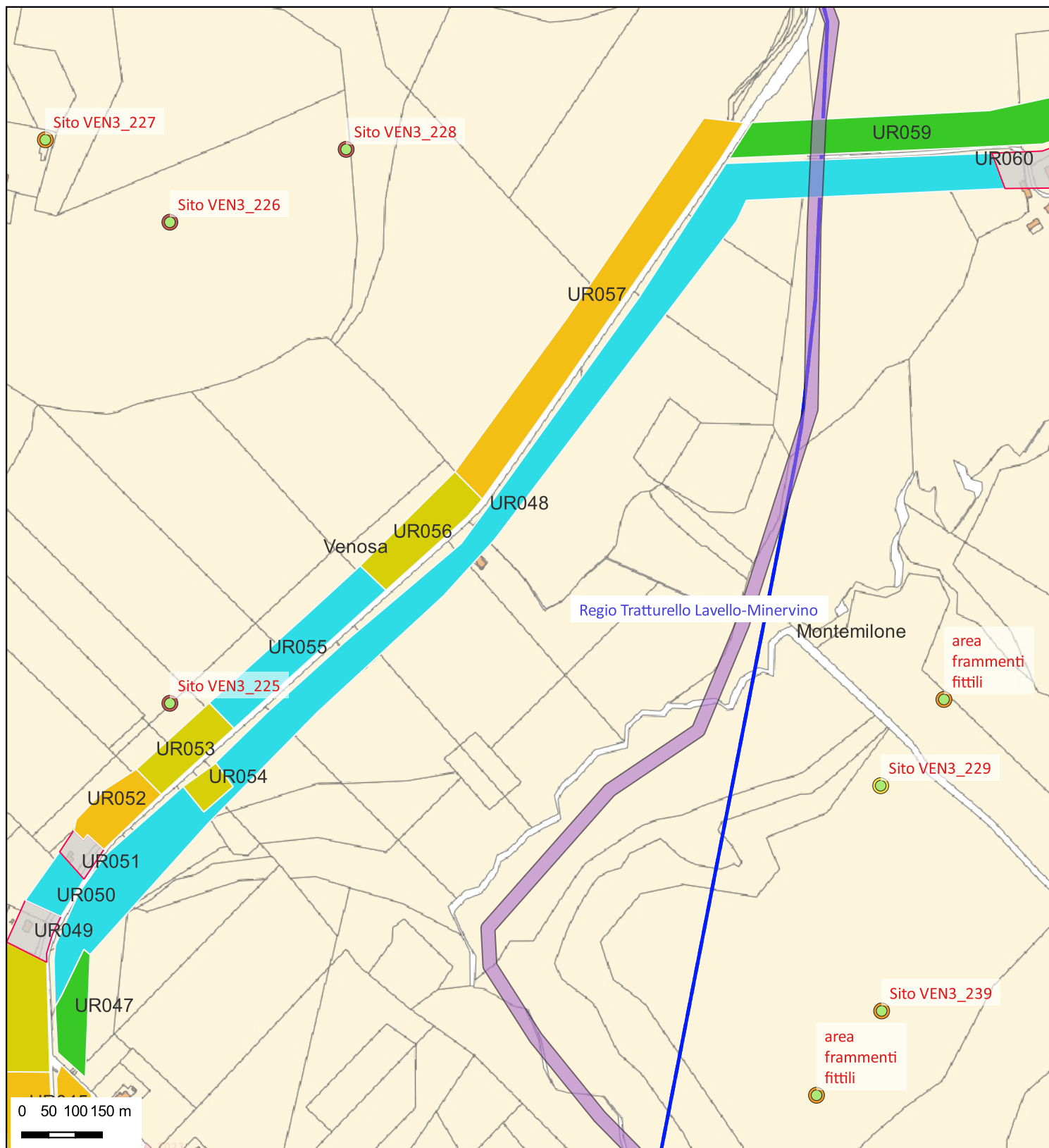
Ricognizione b6f1e0459f1142f8b154637e7aa97224

Unità di ricognizione UR048 - Data 2023/02/09

Visibilità del suolo: 3

Copertura del suolo: superficie agricola utilizzata - Seminativo. Terreno con vegetazione in superficie, visibilità sufficiente

Sintesi geomorfologica: L'UR è costituita da un terreno coltivato a seminativo con superficie in pendenza ascendente verso N



Ricognizione b6f1e0459f1142f8b154637e7aa97224

Unità di ricognizione UR049 - Data 2023/02/09

Visibilità del suolo: 0 (area non accessibile)

Copertura del suolo: superficie agricola utilizzata - Terreno recintato ed inaccessibile caratterizzato da aree edificate e aree coltivate.

Sintesi geomorfologica: L'UR è costituita da un terreno recintato ed inaccessibile in pendenza ascendente verso O



Ricognizione b6f1e0459f1142f8b154637e7aa97224

Unità di ricognizione UR050 - Data 2023/02/09

Visibilità del suolo: 3

Copertura del suolo: superficie agricola utilizzata - Seminativo. Terreno con vegetazione in superficie, visibilità sufficiente; si sottolinea la presenza di numerosi ciottoli, forse riferibili al conglomerato geologico direttamente interessato dalle attività agricole

Sintesi geomorfologica: L'UR è costituita da un terreno coltivato a seminativo con superficie in pendenza ascendente verso NO



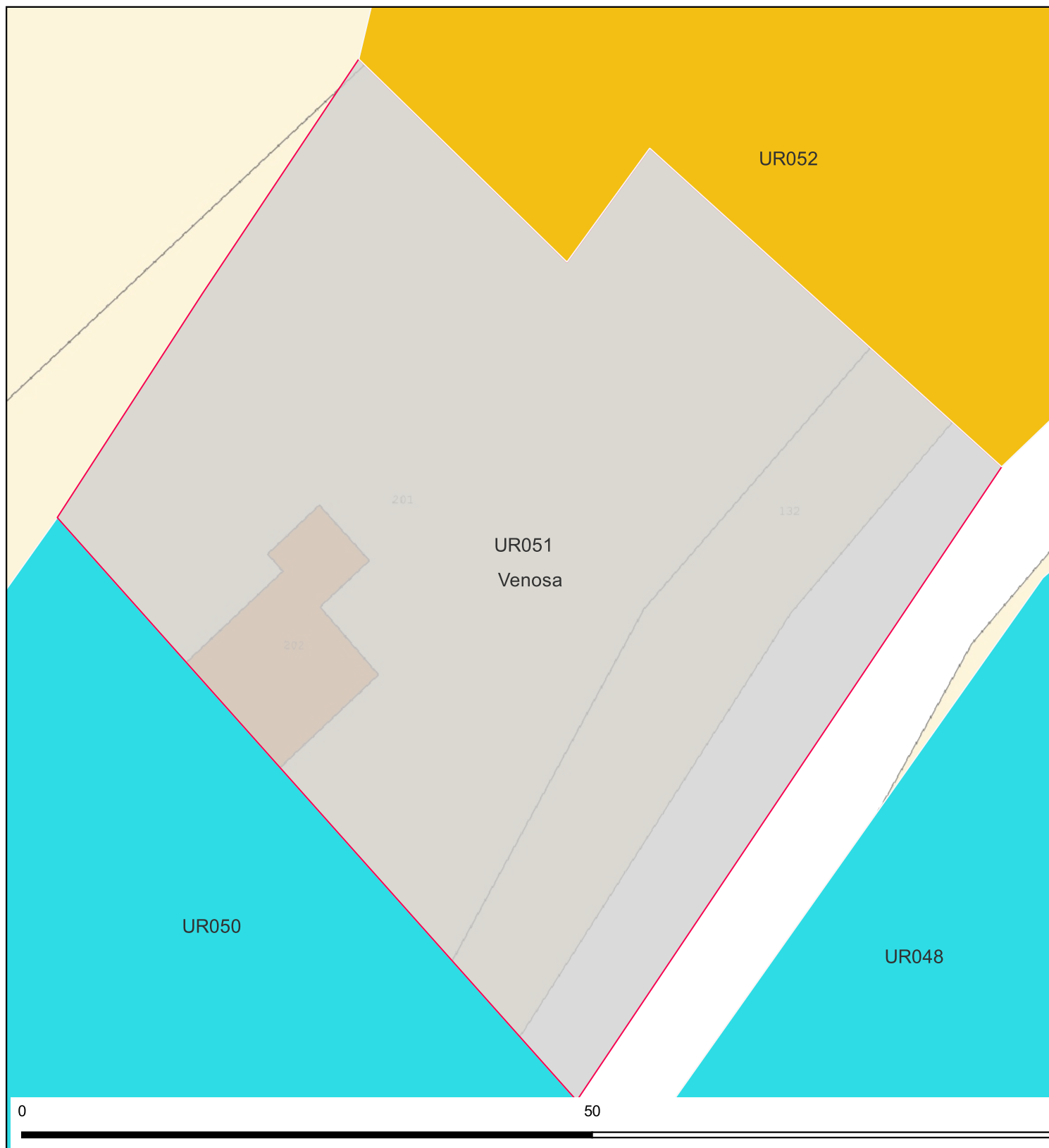
Ricognizione b6f1e0459f1142f8b154637e7aa97224

Unità di ricognizione UR051 - Data 2023/02/09

Visibilità del suolo: 0 (area non accessibile)

Copertura del suolo: superficie agricola utilizzata - Terreno recintato ed inaccessibile caratterizzato da aree edificate e aree coltivate

Sintesi geomorfologica: L'UR è costituita da un terreno recintato ed inaccessibile in pendenza ascendente verso O



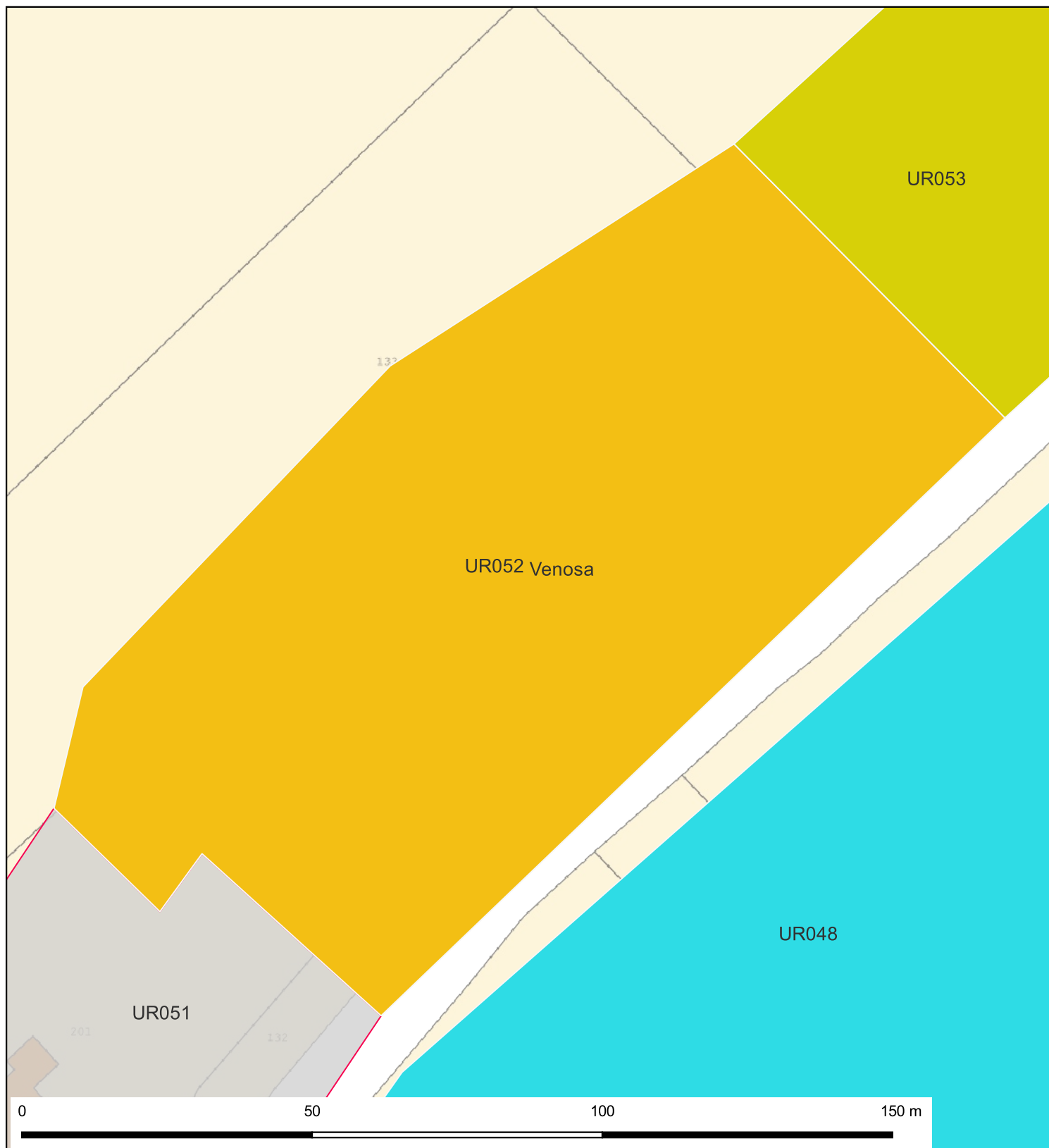
Ricognizione b6f1e0459f1142f8b154637e7aa97224

Unità di ricognizione UR052 - Data 2023/02/09

Visibilità del suolo: 4

Copertura del suolo: superficie agricola utilizzata - Terreno con vegetazione in superficie, presenza in più punti di ciottoli pertinenti al conglomerato di origine geologica, visibilità buona

Sintesi geomorfologica: L'UR è costituita da un terreno coltivato a seminativo con superficie in pendenza ascendente verso NO



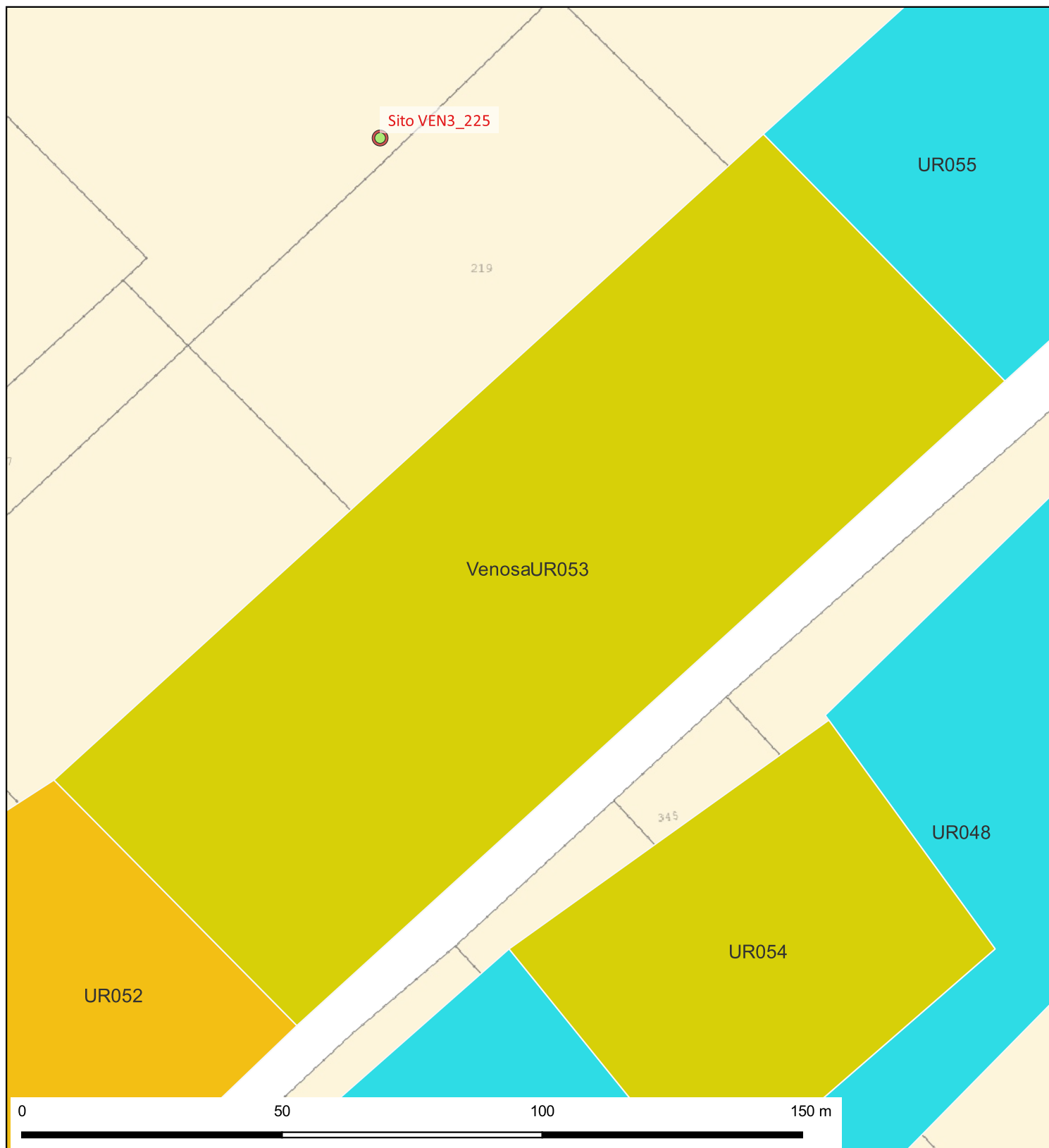
Ricognizione b6f1e0459f1142f8b154637e7aa97224

Unità di ricognizione UR053 - Data 2023/02/09

Visibilità del suolo: 1

Copertura del suolo: superficie agricola utilizzata - Vigneto. Terreno con vegetazione spontanea ad uno stadio avanzato di crescita, totalmente coprente, visibilità nulla

Sintesi geomorfologica: L'UR è costituita da un uliveto posto in un terreno pressoché pianeggiante



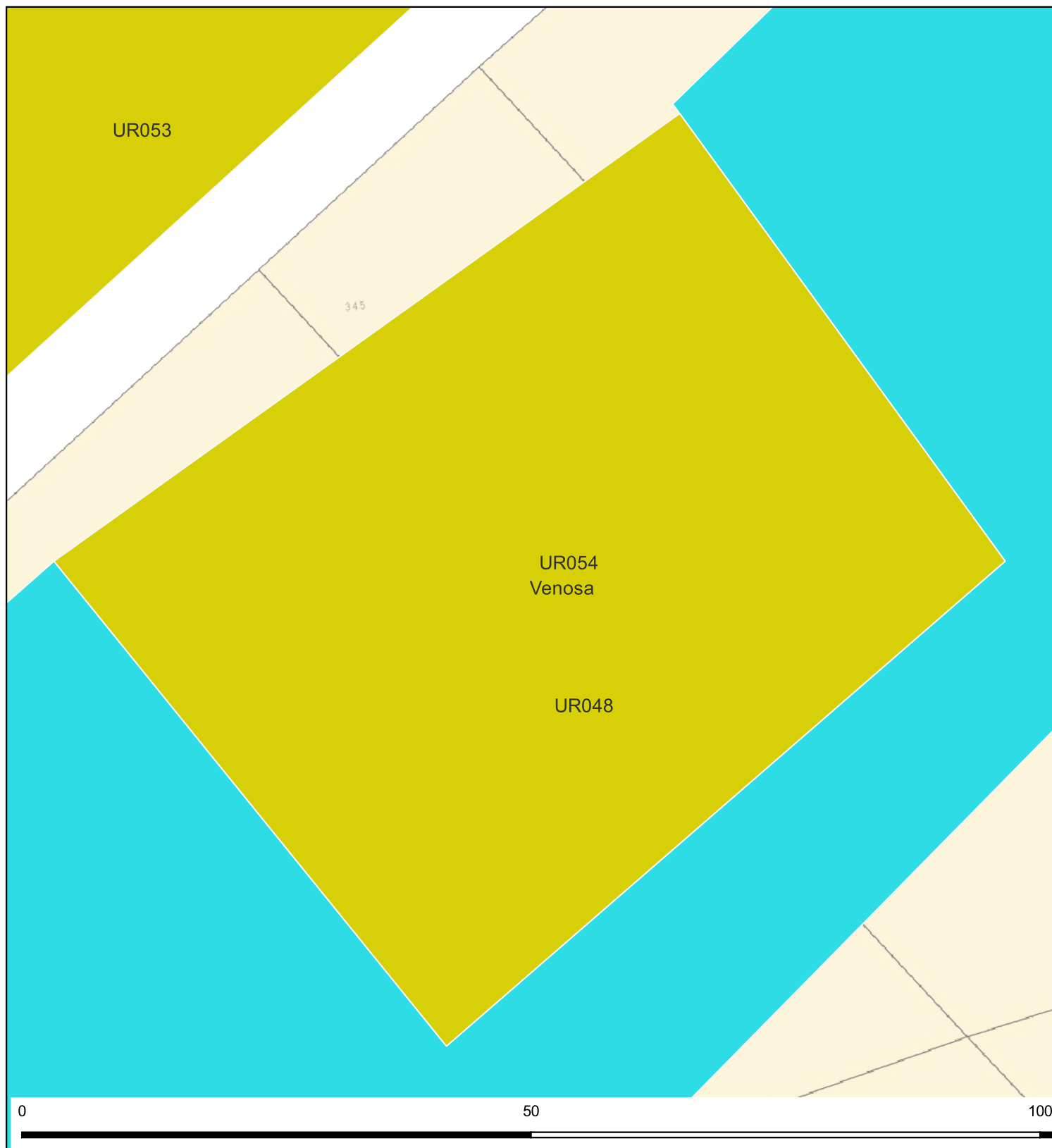
Ricognizione b6f1e0459f1142f8b154637e7aa97224

Unità di ricognizione UR054 - Data 2023/02/09

Visibilità del suolo: 1

Copertura del suolo: superficie agricola utilizzata - Frutteto. Terreno con vegetazione spontanea ad uno stadio avanzato di crescita, totalmente coprente, visibilità nulla

Sintesi geomorfologica: L'UR è costituita da un frutteto posto in un terreno pressoché pianeggiante



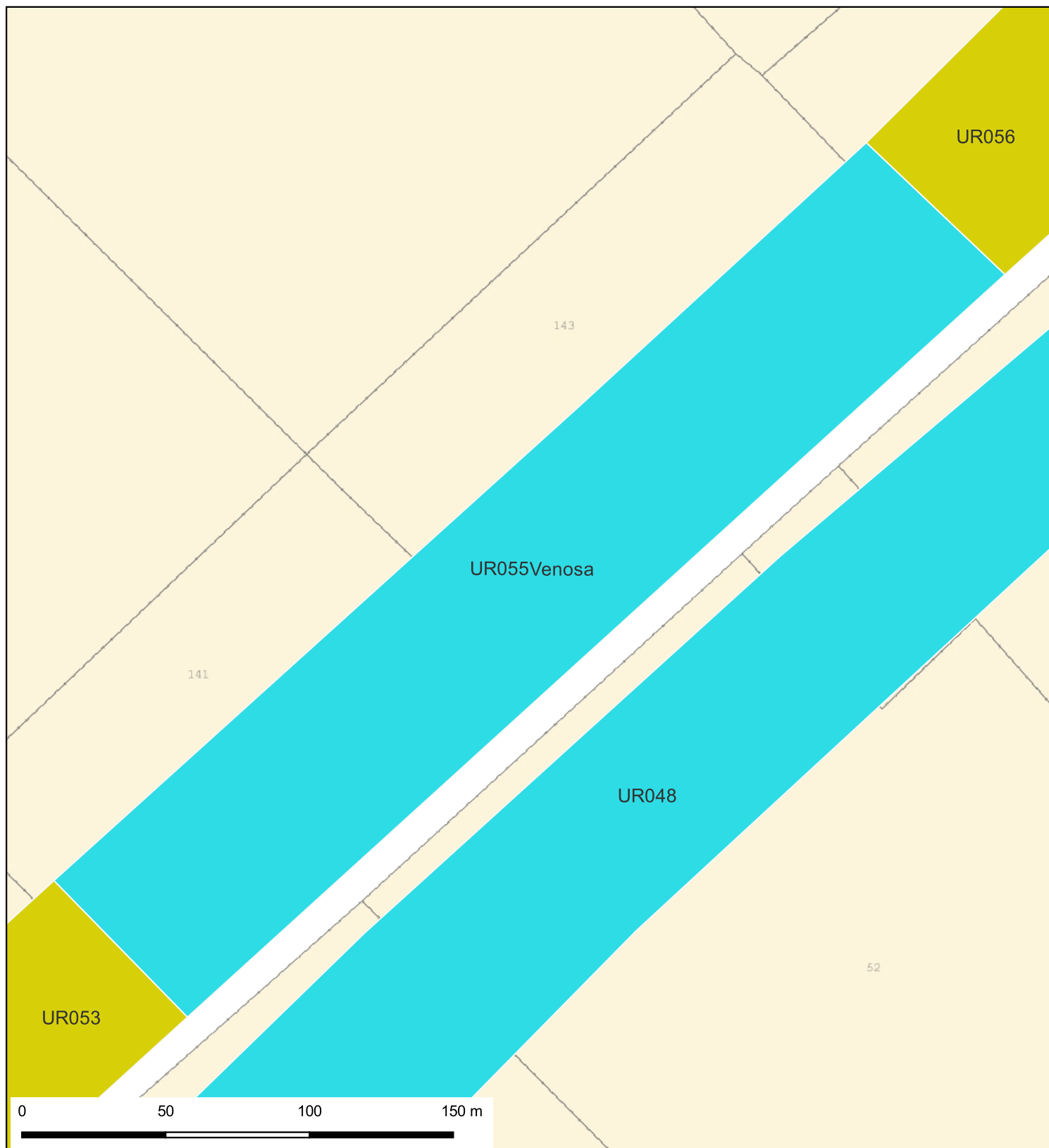
Ricognizione b6f1e0459f1142f8b154637e7aa97224

Unità di ricognizione UR055 - Data 2023/02/09

Visibilità del suolo: 3

Copertura del suolo: superficie agricola utilizzata - Terreno con vegetazione in superficie, visibilità sufficiente

Sintesi geomorfologica: L'UR è costituita da un terreno coltivato a seminativo posto in un terreno pressoché pianeggiante



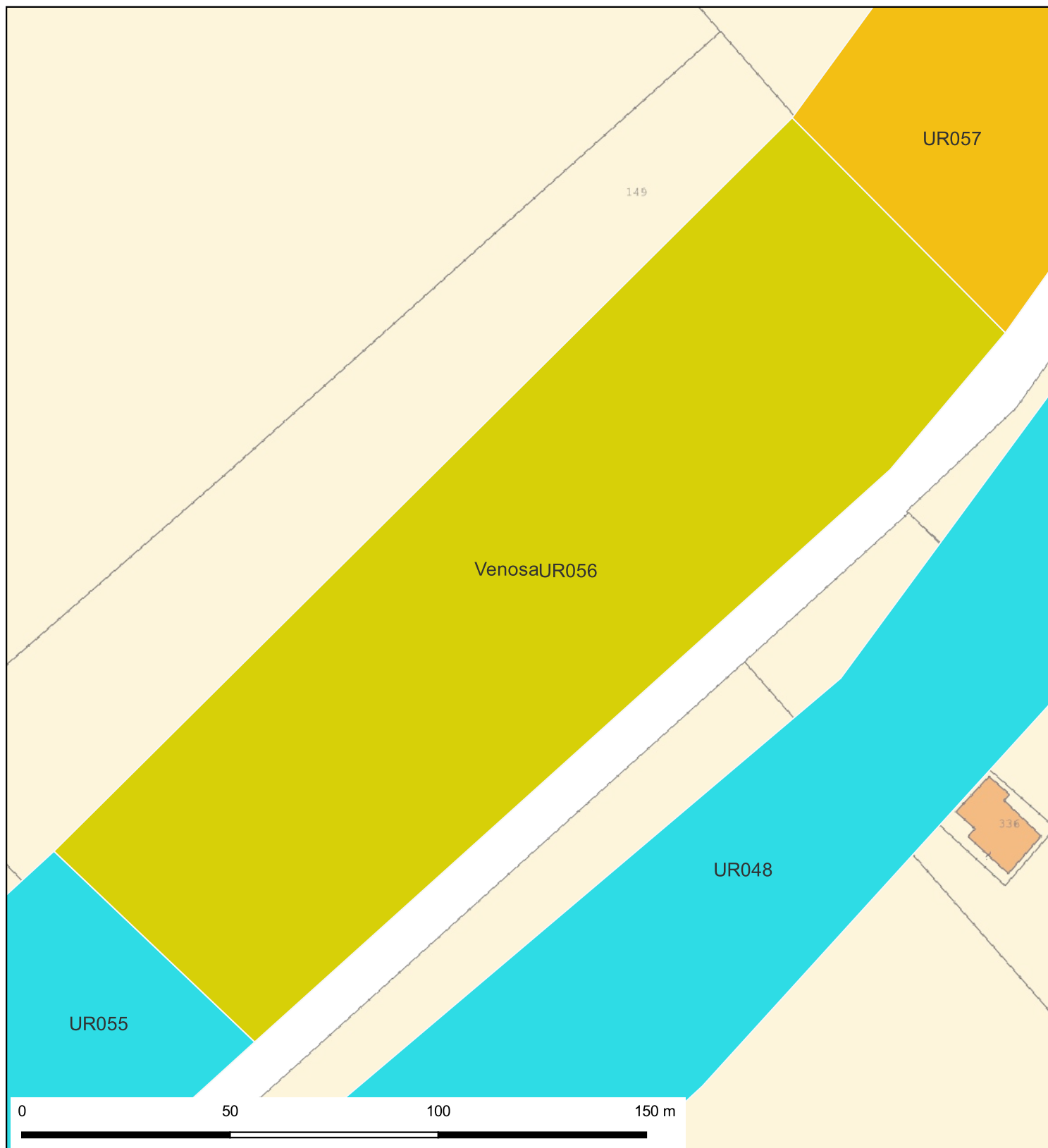
Ricognizione b6f1e0459f1142f8b154637e7aa97224

Unità di ricognizione UR056 - Data 2023/02/09

Visibilità del suolo: 1

Copertura del suolo: superficie agricola utilizzata - Uliveto. Terreno con vegetazione spontanea ad uno stadio avanzato di crescita, totalmente coprente, visibilità nulla.

Sintesi geomorfologica: L'UR è costituita da un uliveto posto in un terreno in leggera pendenza da S verso NE



Ricognizione b6f1e0459f1142f8b154637e7aa97224

Unità di ricognizione UR057 - Data 2023/02/09

Visibilità del suolo: 4

Copertura del suolo: superficie agricola utilizzata - Seminato. Terreno con vegetazione in superficie, presenza in più punti di ciottoli pertinenti al conglomerato di origine geologica, visibilità buona

Sintesi geomorfologica: L'UR è costituita da un terreno coltivato a seminativo con superficie in pendenza ascendente verso N/NO



Ricognizione b6f1e0459f1142f8b154637e7aa97224

Unità di ricognizione UR060 - Data 2023/02/09

Visibilità del suolo: 0 (area non accessibile)

Copertura del suolo: superficie agricola utilizzata - Terreno recintato ed inaccessibile caratterizzato da aree edificate e aree coltivate

Sintesi geomorfologica: L'UR è costituita da un terreno recintato ed inaccessibile in pendenza ascendente verso N



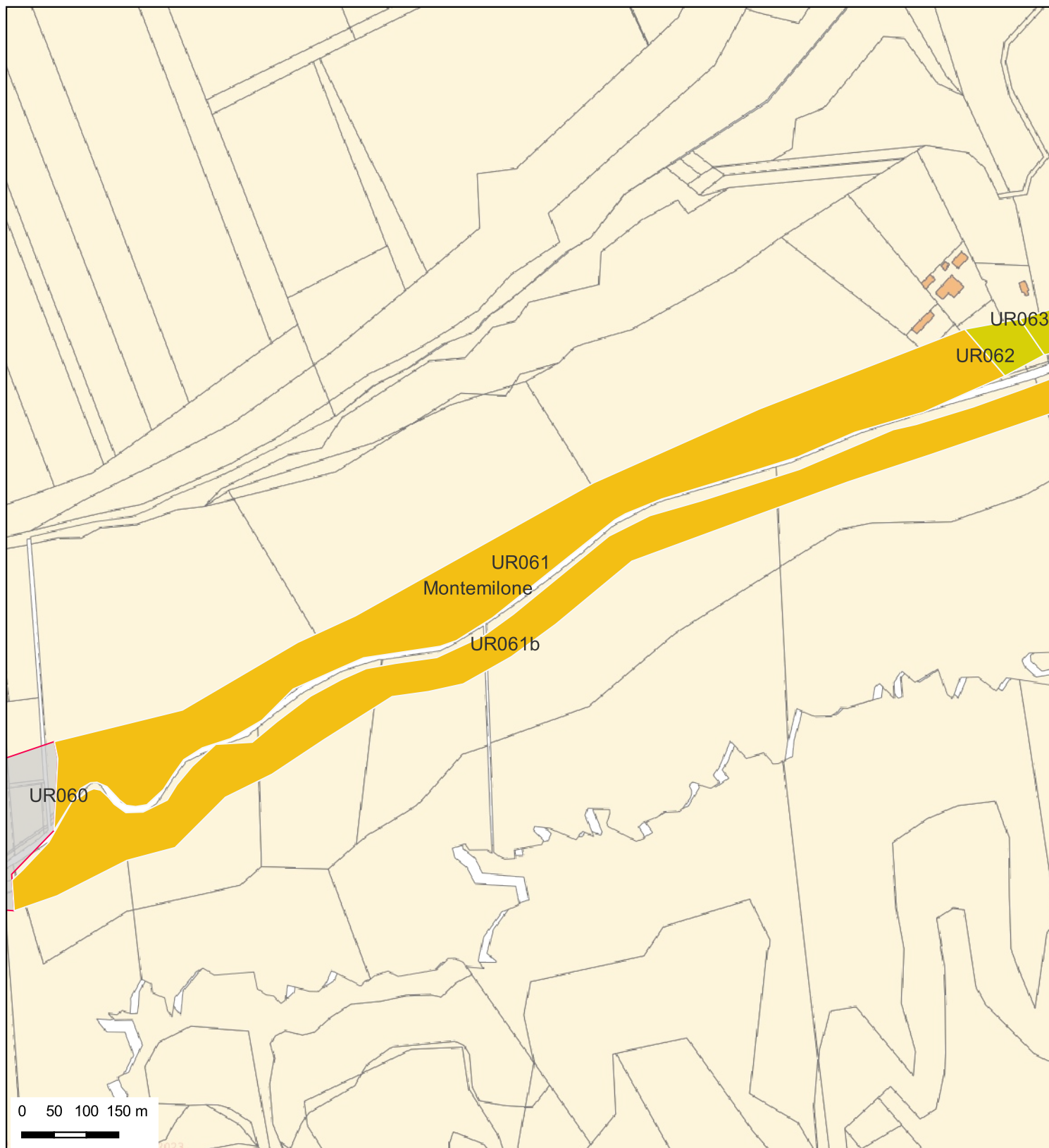
Ricognizione b6f1e0459f1142f8b154637e7aa97224

Unità di ricognizione UR061 - Data 2023/02/09

Visibilità del suolo: 4

Copertura del suolo: superficie agricola utilizzata - Seminato. Terreno con vegetazione in superficie, presenza in più punti di ciottoli pertinenti al conglomerato di origine geologica, visibilità buona

Sintesi geomorfologica: L'UR è costituita da un terreno coltivato a seminato con superficie pressoché pianeggiante sul lato O/NO e in sensibile pendenza verso S/SE nella sua parte SE dove si sviluppa lungo il bordo di Valle Corvata



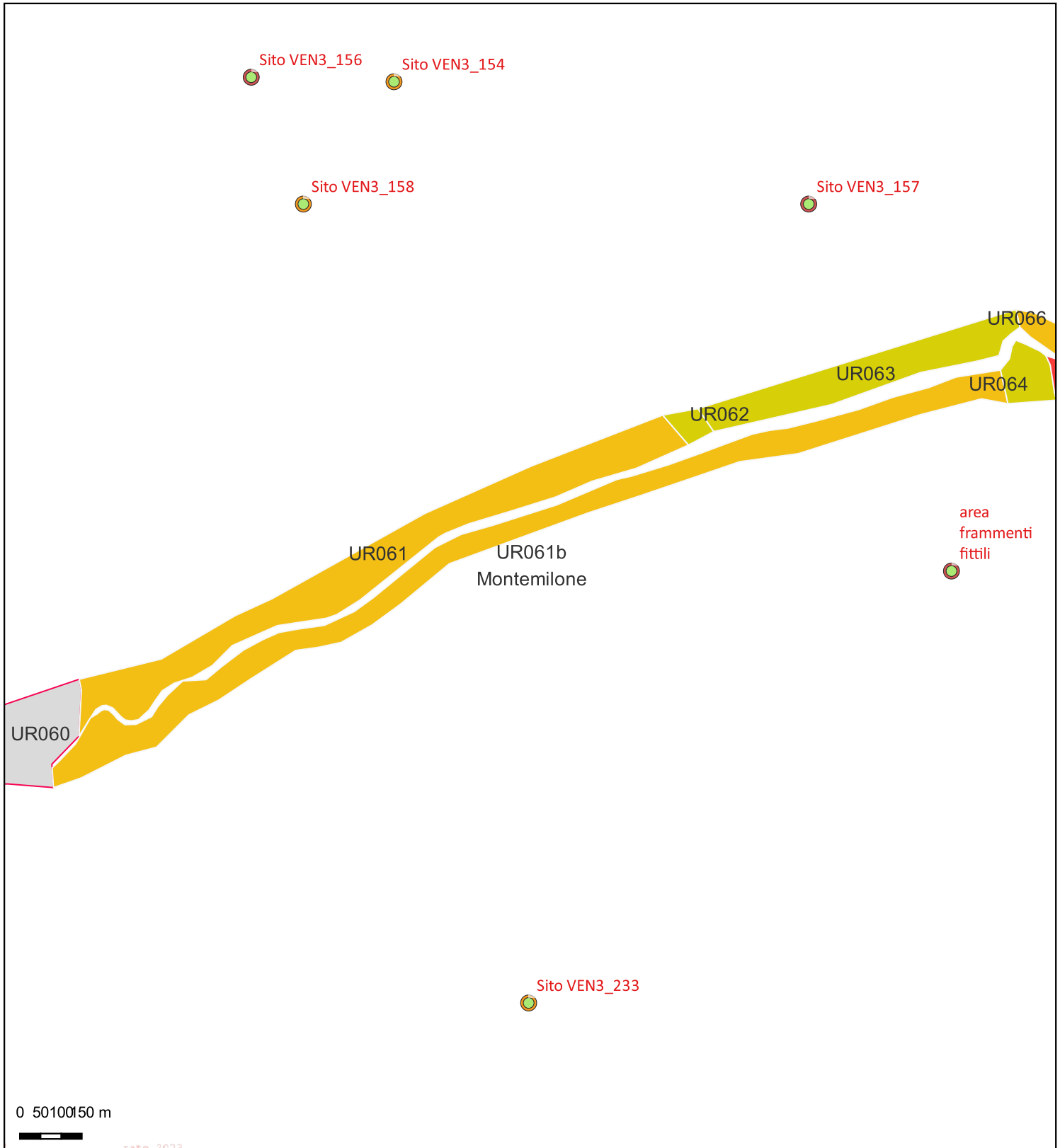
Ricognizione b6f1e0459f1142f8b154637e7aa97224

Unità di ricognizione UR061b - Data 2023/02/09

Visibilità del suolo: 4

Copertura del suolo: superficie agricola utilizzata - L'UR è costituita da un terreno coltivato a seminativo con superficie pressoché pianeggiante sul lato O/NO e in sensibile pendenza verso S/SE nella sua parte SE dove si sviluppa lungo il pendio di Valle Cornuta

Sintesi geomorfologica: Terreno con vegetazione in superficie, presenza in più punti di ciottoli pertinenti al conglomerato di origine geologica, visibilità buona



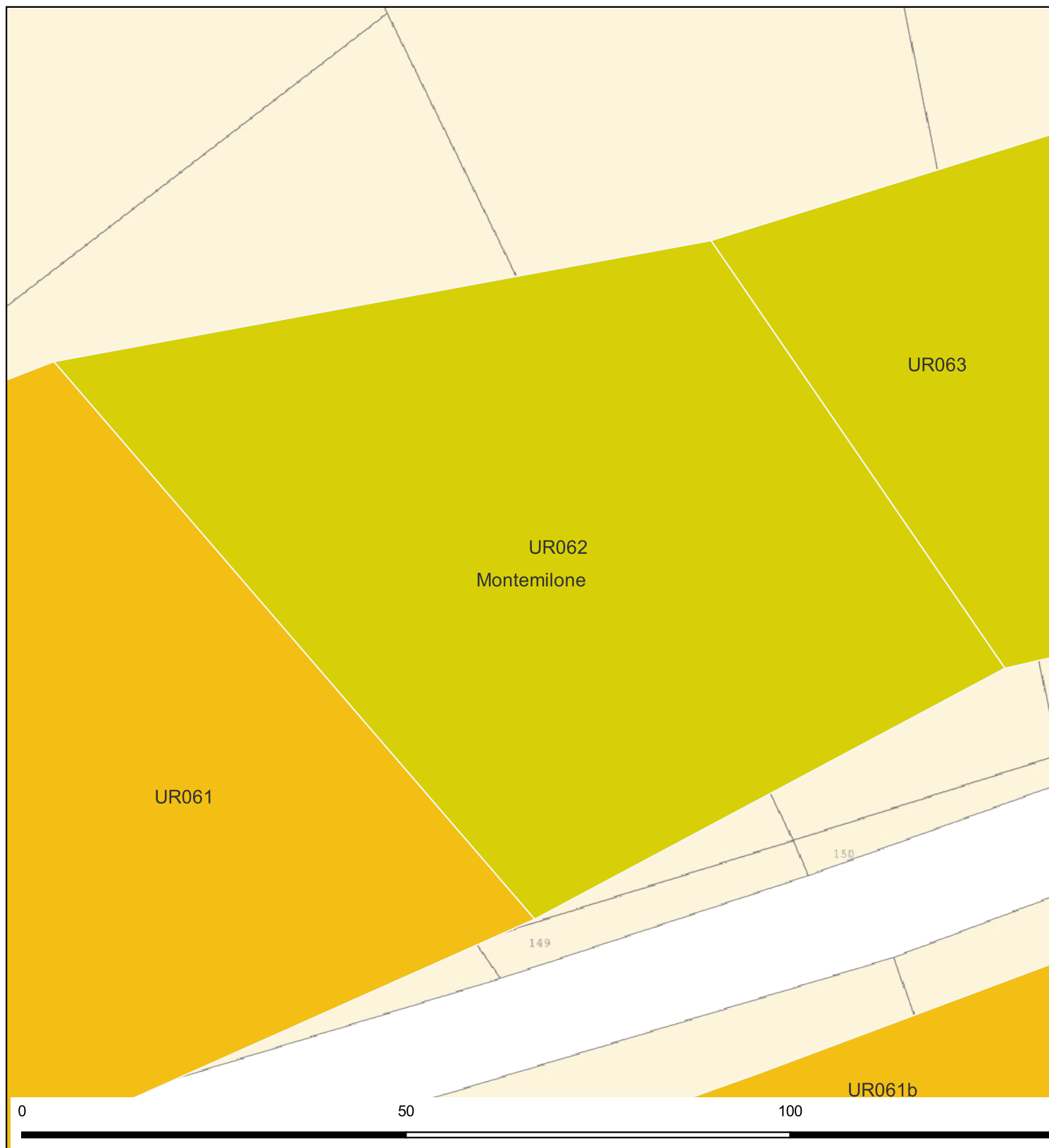
Ricognizione b6f1e0459f1142f8b154637e7aa97224

Unità di ricognizione UR062 - Data 2023/02/09

Visibilità del suolo: 1

Copertura del suolo: superficie agricola utilizzata - Vigneto. Terreno con vegetazione spontanea ad uno stadio avanzato, totalmente coprente, visibilità nulla

Sintesi geomorfologica: L'UR è costituita da un vigneto posto in un terreno con superficie leggermente ascendente da E/SE verso N/NO



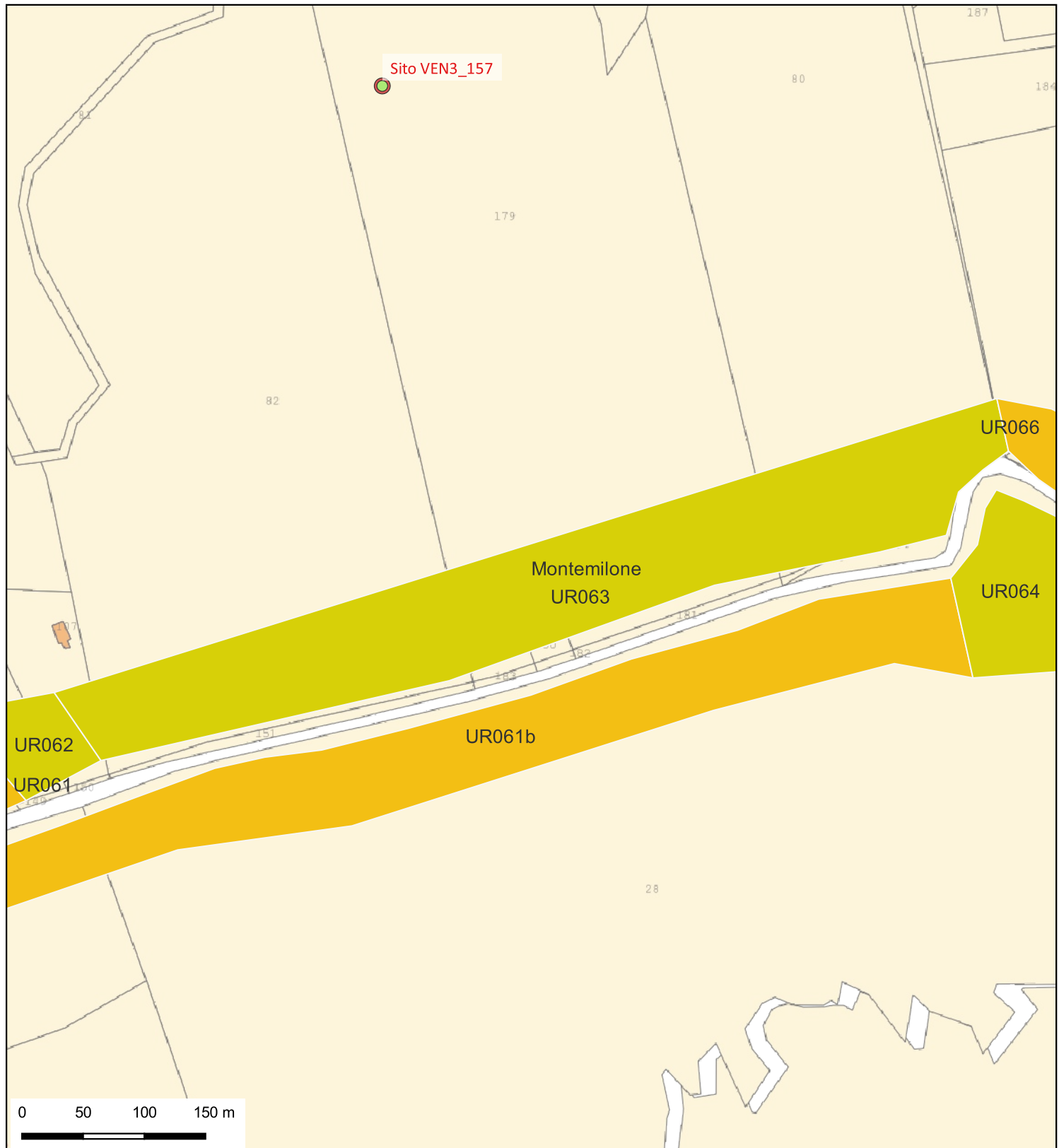
Ricognizione b6f1e0459f1142f8b154637e7aa97224

Unità di ricognizione UR063 - Data 2023/02/09

Visibilità del suolo: 1

Copertura del suolo: superficie agricola utilizzata - Ortaggi. Terreno con vegetazione ad uno stadio avanzato, totalmente coprente, visibilità nulla

Sintesi geomorfologica: L'UR è costituita da un terreno coltivato ad ortaggi con superficie leggermente ascendente da E/SE verso N/NO



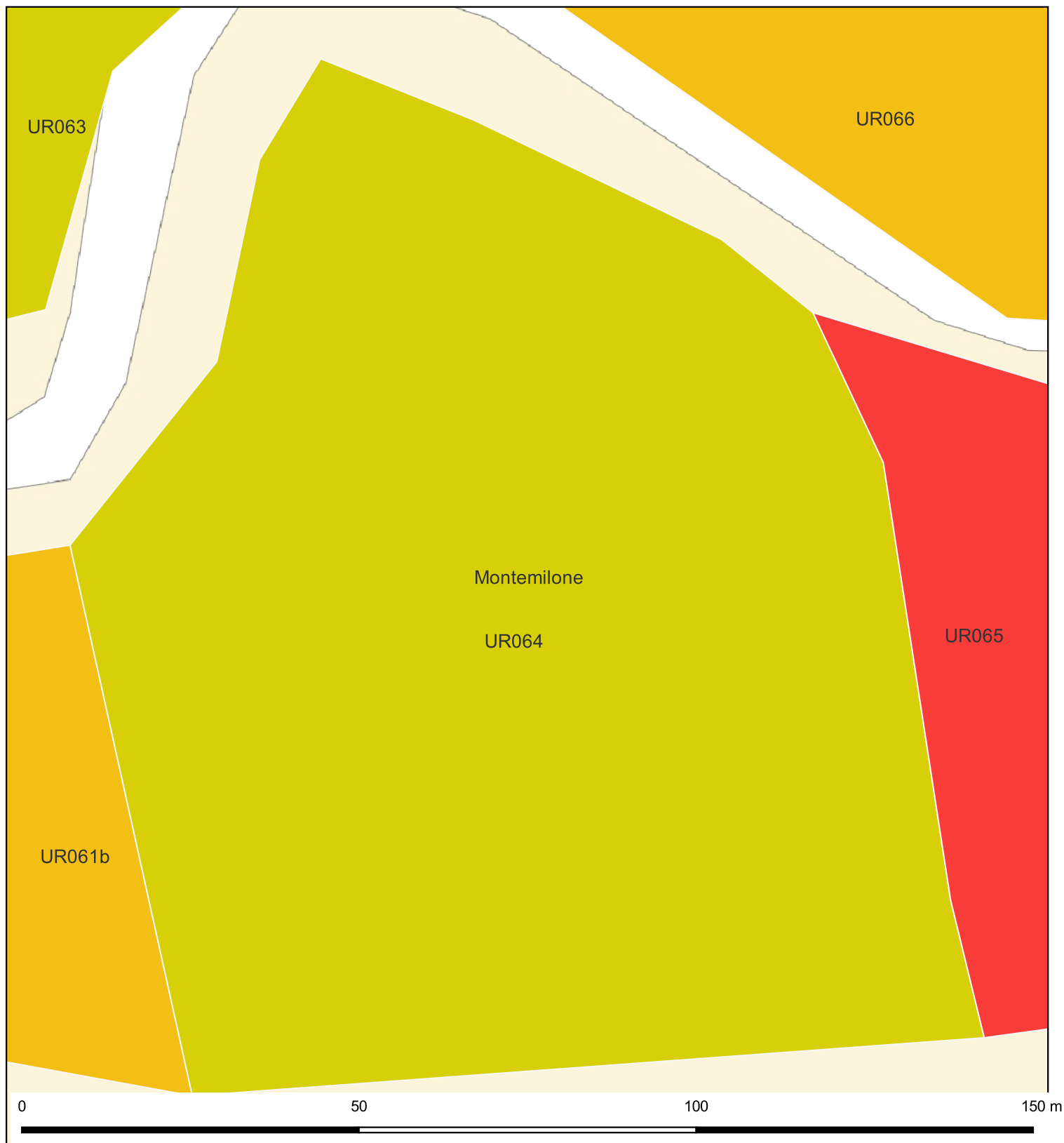
Ricognizione b6f1e0459f1142f8b154637e7aa97224

Unità di ricognizione UR064 - Data 2023/02/09

Visibilità del suolo: 1

Copertura del suolo: superficie boscata e ambiente seminaturale - Area boschiva. Terreno con vegetazione spontanea ad uno stadio avanzato, totalmente coprente, non percorribile, visibilità nulla.

Sintesi geomorfologica: L'UR è costituita da un'area boschiva in sensibile pendenza discendente verso S/SE



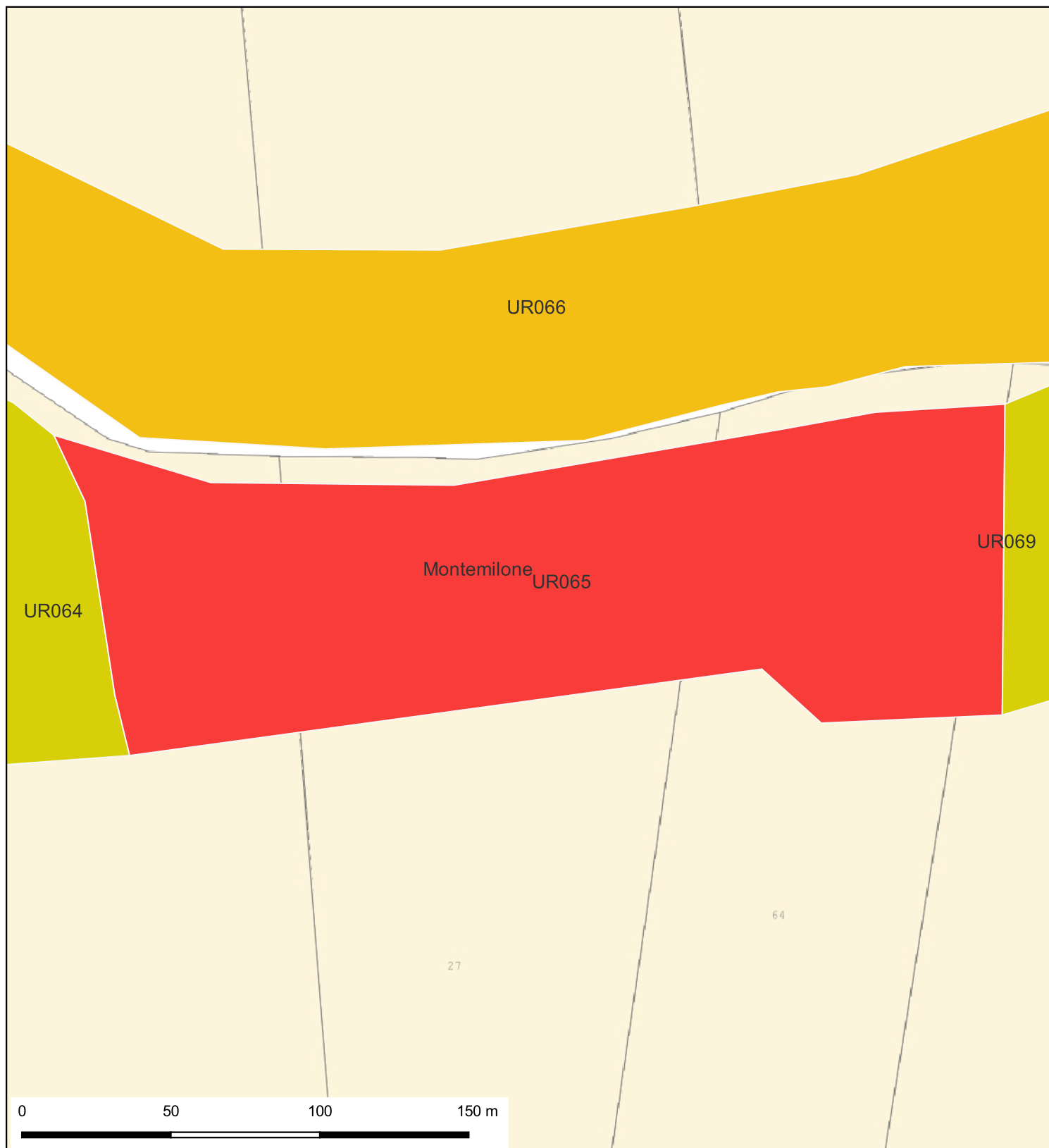
Ricognizione b6f1e0459f1142f8b154637e7aa97224

Unità di ricognizione UR065 - Data 2023/02/09

Visibilità del suolo: 5

Copertura del suolo: superficie agricola utilizzata - Seminativo. Terreno con vegetazione in superficie, presenza in più punti di ciottoli pertinenti al conglomerato di origine geologica, visibilità ottima

Sintesi geomorfologica: L'UR è costituita da un terreno coltivato a seminativo con superficie pressoché pianeggiante sul lato O/NO e in sensibile pendenza verso S/SE nella sua parte SE dove si sviluppa lungo il bordo di Valle Corvata



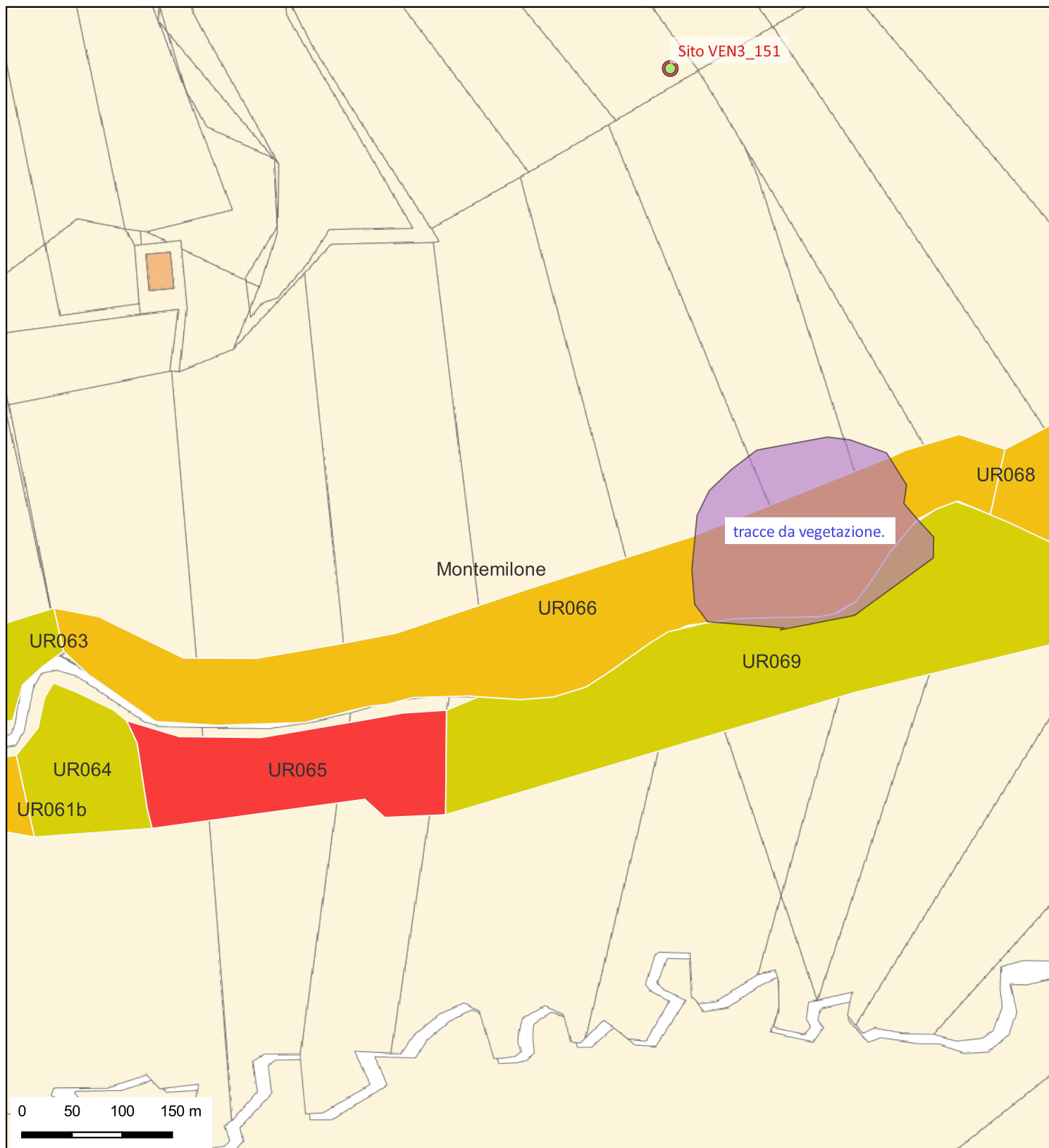
Ricognizione b6f1e0459f1142f8b154637e7aa97224

Unità di ricognizione UR066 - Data 2023/02/09

Visibilità del suolo: 4

Copertura del suolo: superficie agricola utilizzata - Seminativo. Terreno con vegetazione in superficie, presenza in più punti di ciottoli pertinenti al conglomerato di origine geologica, visibilità buona.

Sintesi geomorfologica: L'UR è costituita da un terreno coltivato a seminativo con superficie pressoché pianeggiante



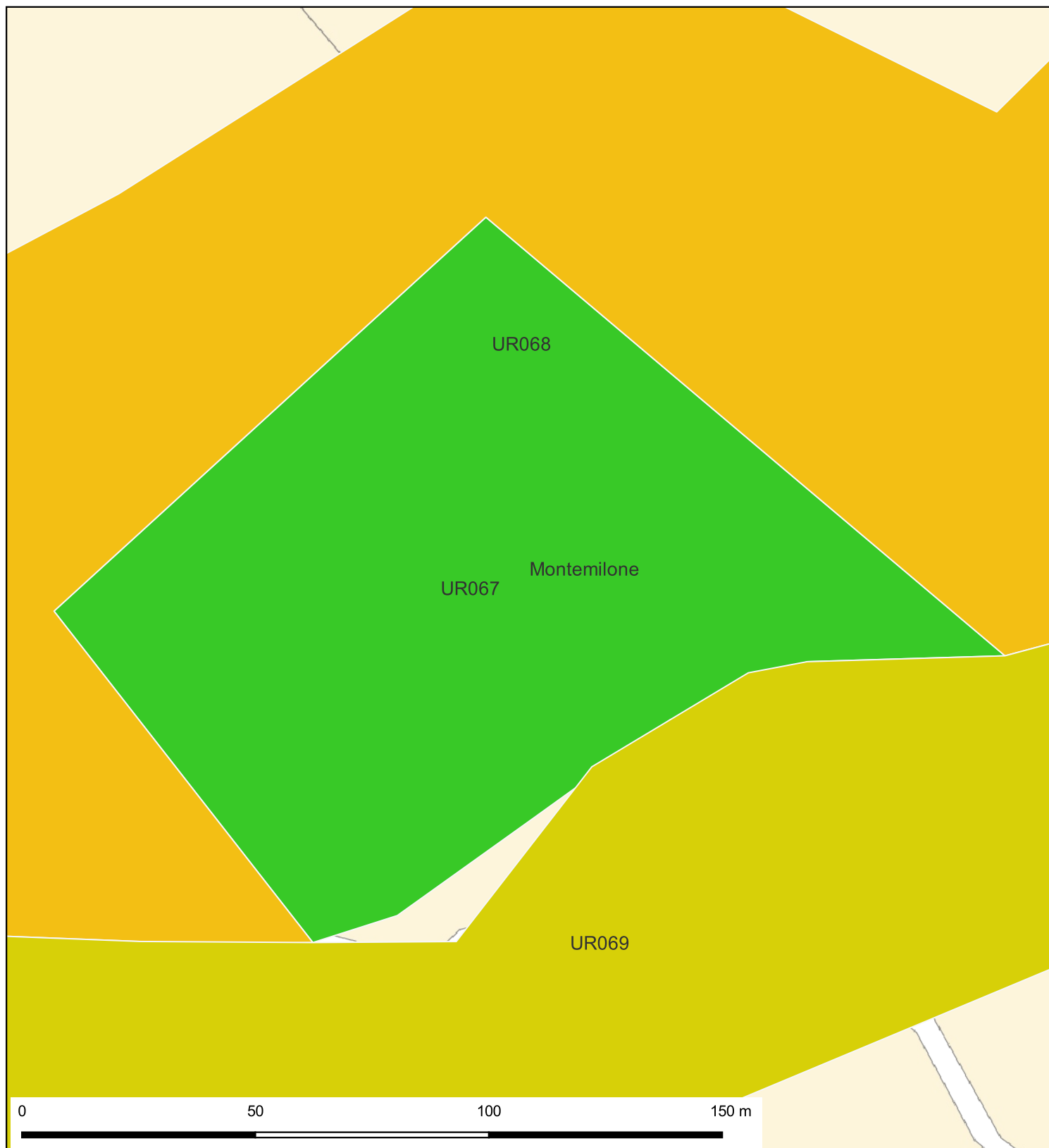
Ricognizione b6f1e0459f1142f8b154637e7aa97224

Unità di ricognizione UR067 - Data 2023/02/09

Visibilità del suolo: 2

Copertura del suolo: superficie agricola utilizzata - Uliveto. Terreno con vegetazione in superficie, presenza in più punti di ciottoli pertinenti al conglomerato di origine geologica – in alcuni punti verosimilmente di riporto - visibilità scarsa

Sintesi geomorfologica: L'UR è costituita da un uliveto con superficie pressoché pianeggiante



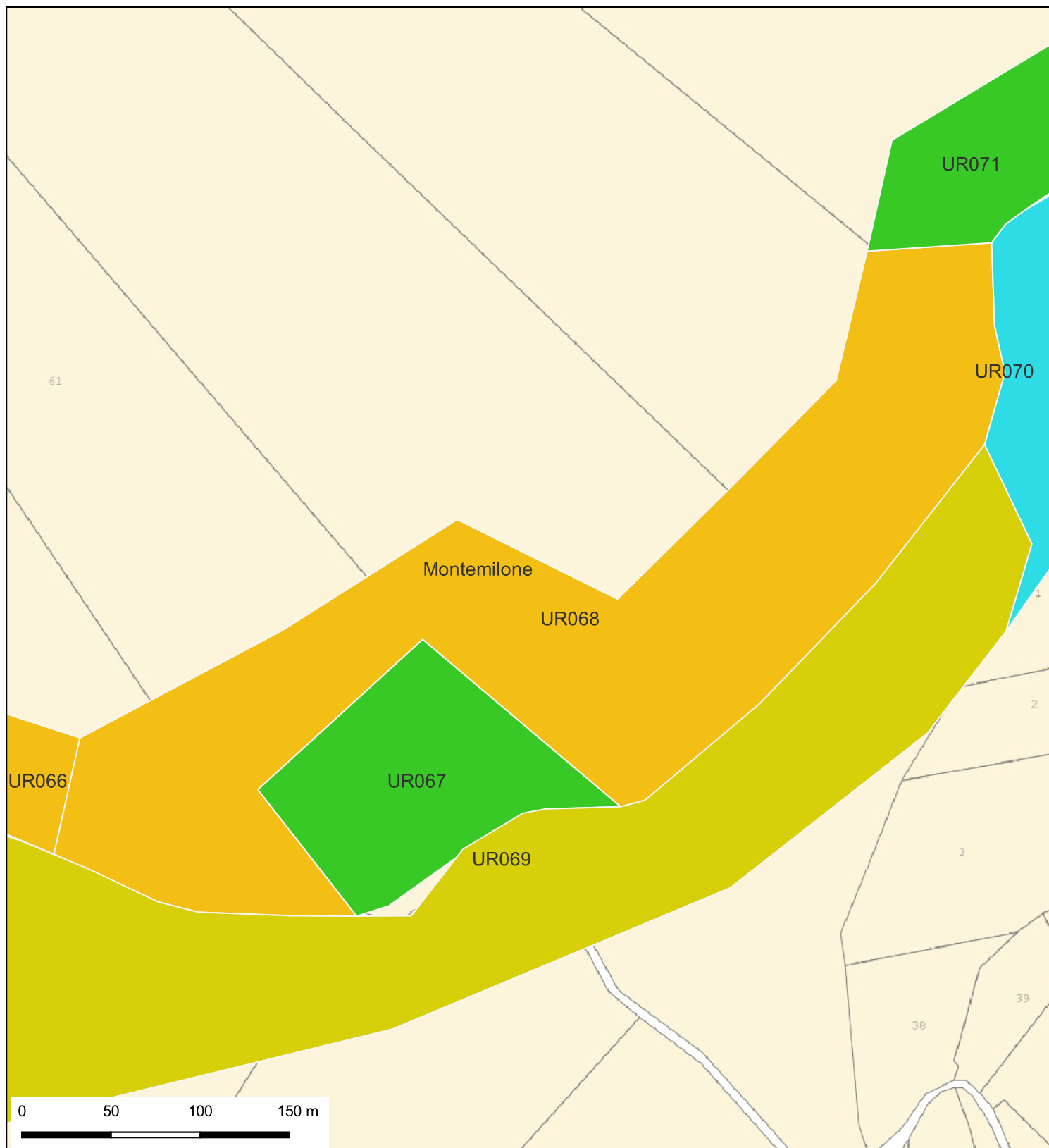
Ricognizione b6f1e0459f1142f8b154637e7aa97224

Unità di ricognizione UR068 - Data 2023/02/09

Visibilità del suolo: 4

Copertura del suolo: superficie agricola utilizzata - Vigneto. Terreno con scarsa vegetazione in superficie, presenza in più punti di ciottoli pertinenti al conglomerato di origine geologica – in alcuni punti verosimilmente di riporto - visibilità buona

Sintesi geomorfologica: L'UR è costituita da un vigneto con superficie pressoché pianeggiante



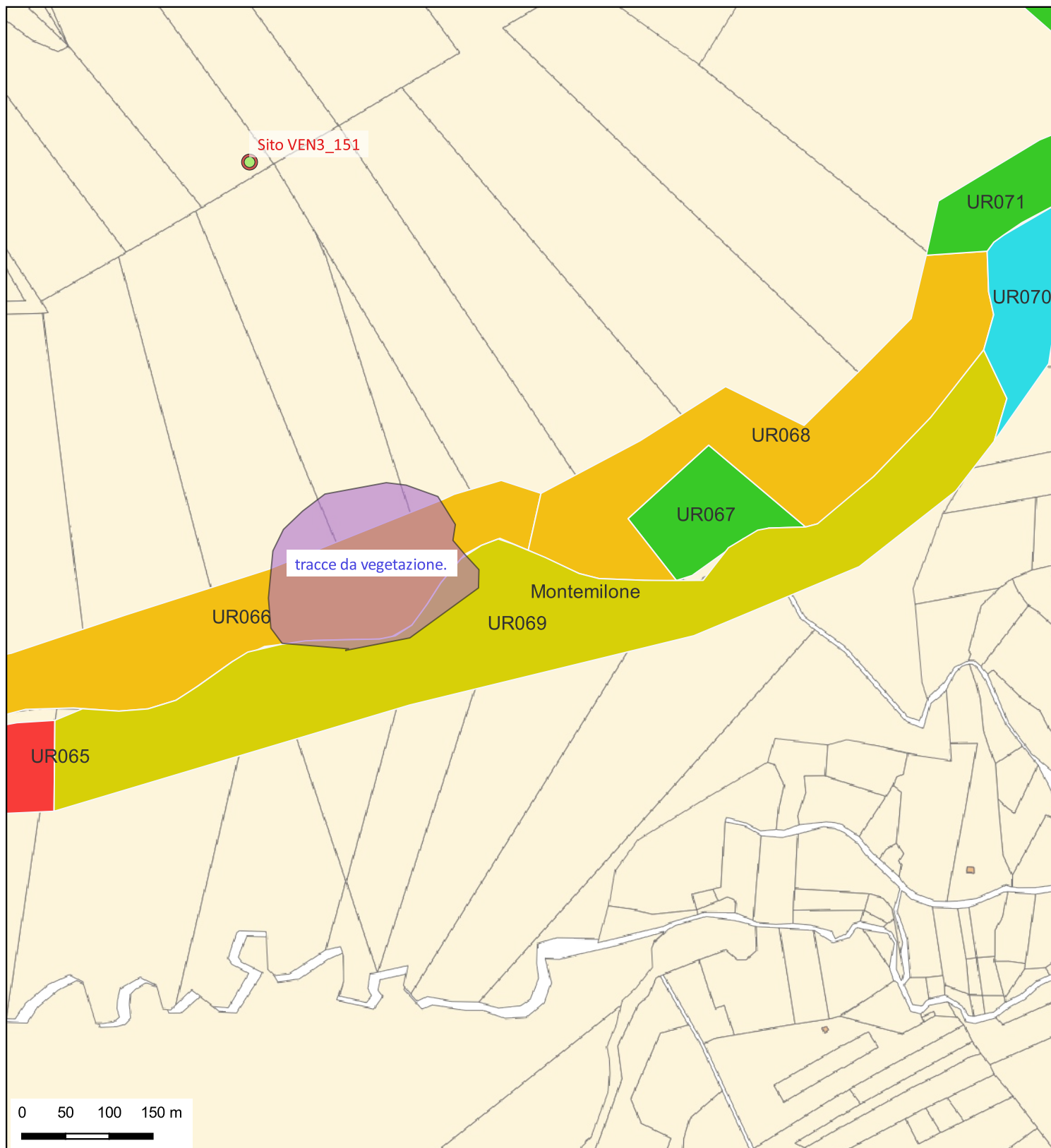
Ricognizione b6f1e0459f1142f8b154637e7aa97224

Unità di ricognizione UR069 - Data 2023/02/09

Visibilità del suolo: 1

Copertura del suolo: superficie boscata e ambiente seminaturale - Terreno con vegetazione spontanea ad uno stadio avanzato, totalmente coprente, non percorribile, visibilità nulla

Sintesi geomorfologica: L'UR è costituita da un'area boschiva in sensibile pendenza discendente verso S/SE



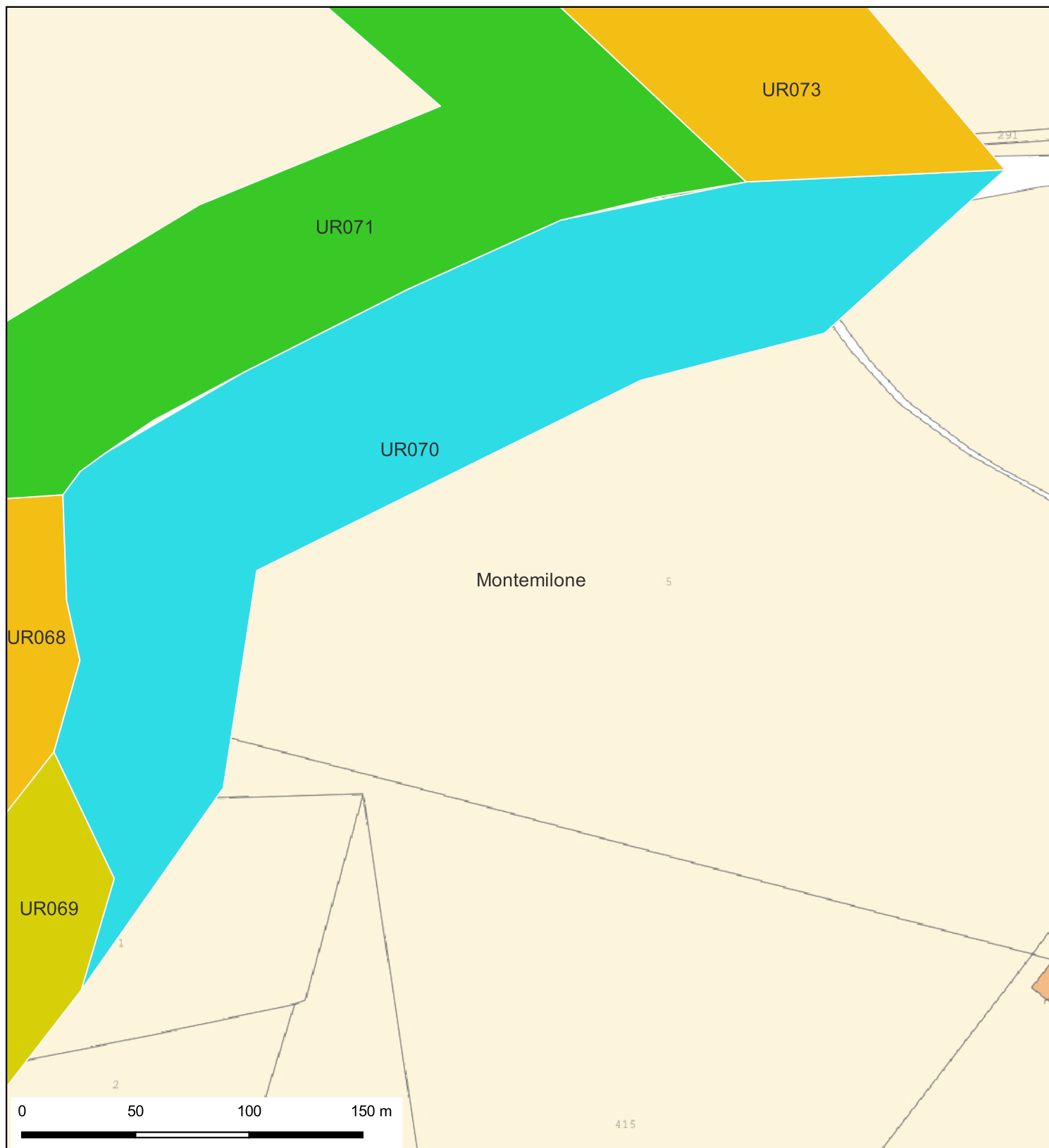
Ricognizione b6f1e0459f1142f8b154637e7aa97224

Unità di ricognizione UR070 - Data 2023/02/09

Visibilità del suolo: 3

Copertura del suolo: superficie agricola utilizzata - Seminatoivo. Terreno con vegetazione in superficie, presenza in più punti di tracce del passaggio dei mezzi agricoli che non offrono una chiara lettura della superficie, visibilità sufficiente.

Sintesi geomorfologica: L'UR è costituita da un terreno coltivato a seminatoivo con superficie ascendente verso S



Ricognizione b6f1e0459f1142f8b154637e7aa97224

Unità di ricognizione UR071 - Data 2023/02/09

Visibilità del suolo: 2

Copertura del suolo: superficie agricola utilizzata - Seminato. Terreno con vegetazione in superficie, visibilità scarsa.

Sintesi geomorfologica: L'UR è costituita da un terreno coltivato a seminativo con superficie ascendente verso S



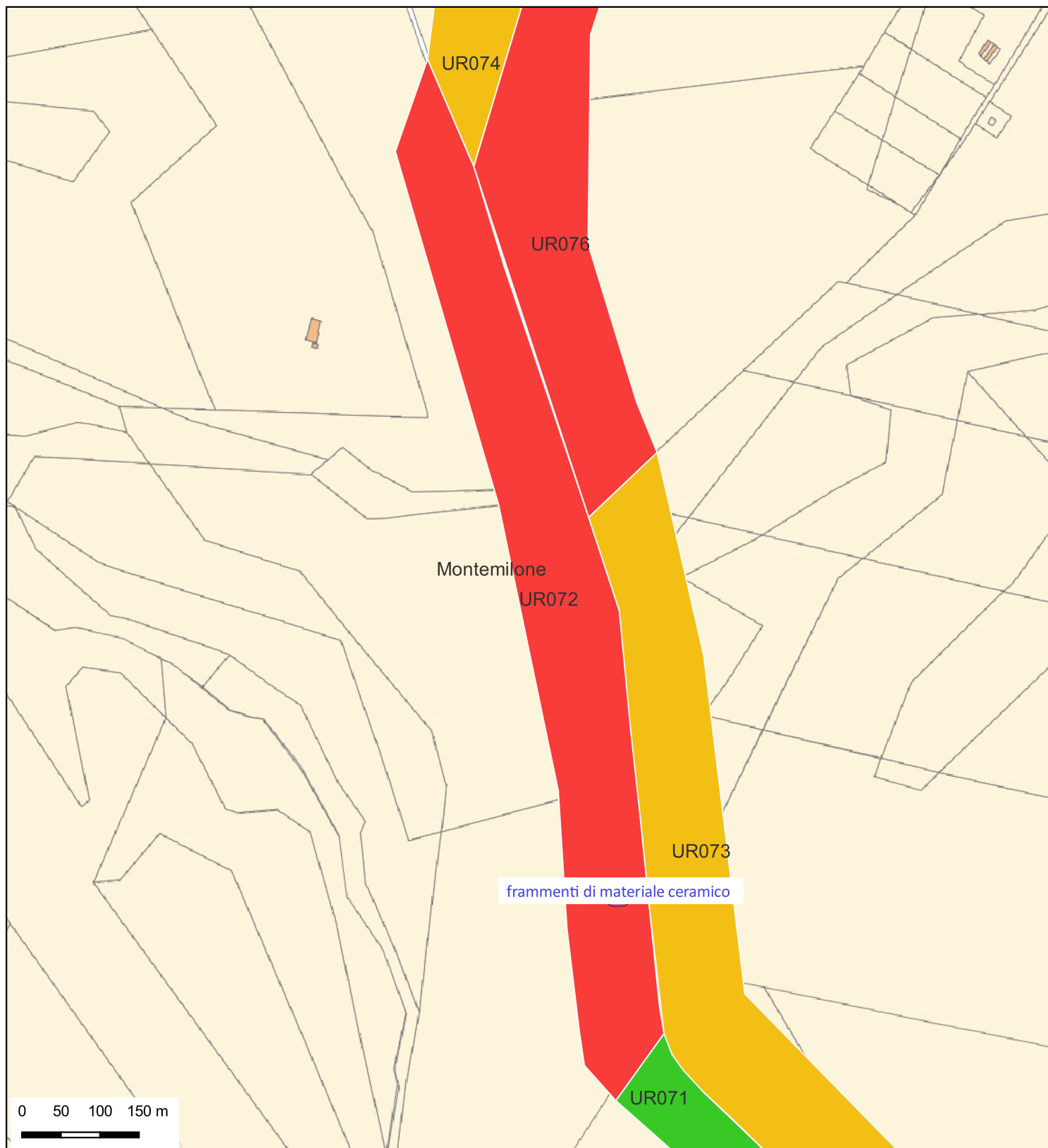
Ricognizione b6f1e0459f1142f8b154637e7aa97224

Unità di ricognizione UR072 - Data 2023/02/09

Visibilità del suolo: 5

Copertura del suolo: superficie agricola utilizzata - Seminativo. Terreno con scarsa vegetazione in superficie, visibilità ottima. Nel settore centro – meridionale della UR è presente una dispersione poco estesa di frammenti laterizi e ceramica acroma di epoca dauna.

Sintesi geomorfologica: L'UR è costituita da un terreno coltivato a seminativo con superficie ascendente verso NO



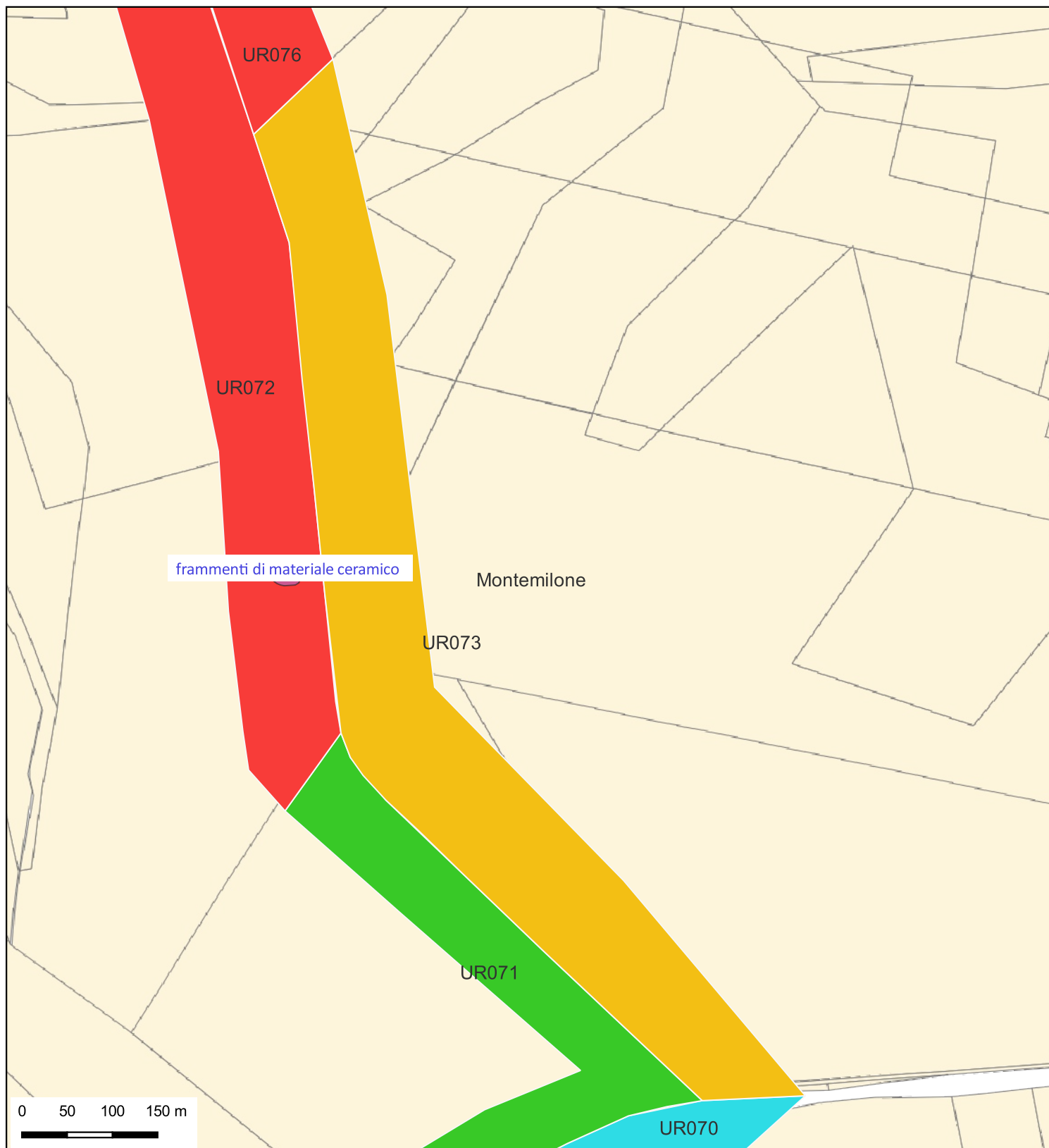
Ricognizione b6f1e0459f1142f8b154637e7aa97224

Unità di ricognizione UR073 - Data 2023/02/09

Visibilità del suolo: 4

Copertura del suolo: superficie agricola utilizzata - sEMINATIVO. Terreno con scarsa vegetazione in superficie, visibilità buona.

Sintesi geomorfologica: L'UR è costituita da un terreno coltivato a seminativo con superficie ascendente verso NO



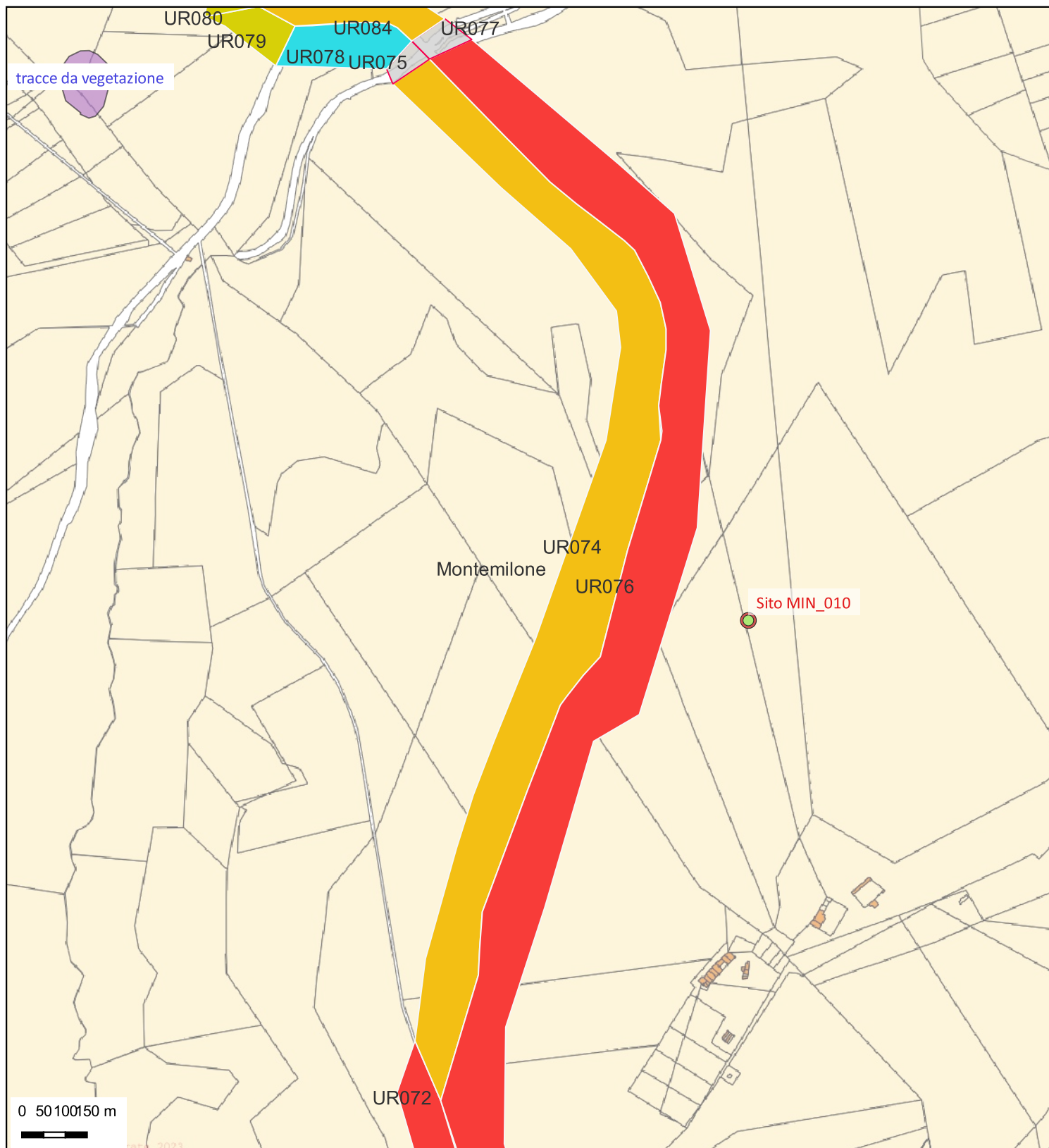
Ricognizione b6f1e0459f1142f8b154637e7aa97224

Unità di ricognizione UR074 - Data 2023/02/09

Visibilità del suolo: 4

Copertura del suolo: superficie agricola utilizzata - Seminatoivo. Terreno con scarsa vegetazione in superficie, visibilità buona.

Sintesi geomorfologica: L'UR è costituita da un terreno coltivato a seminativo con superficie ascendente verso S/SO



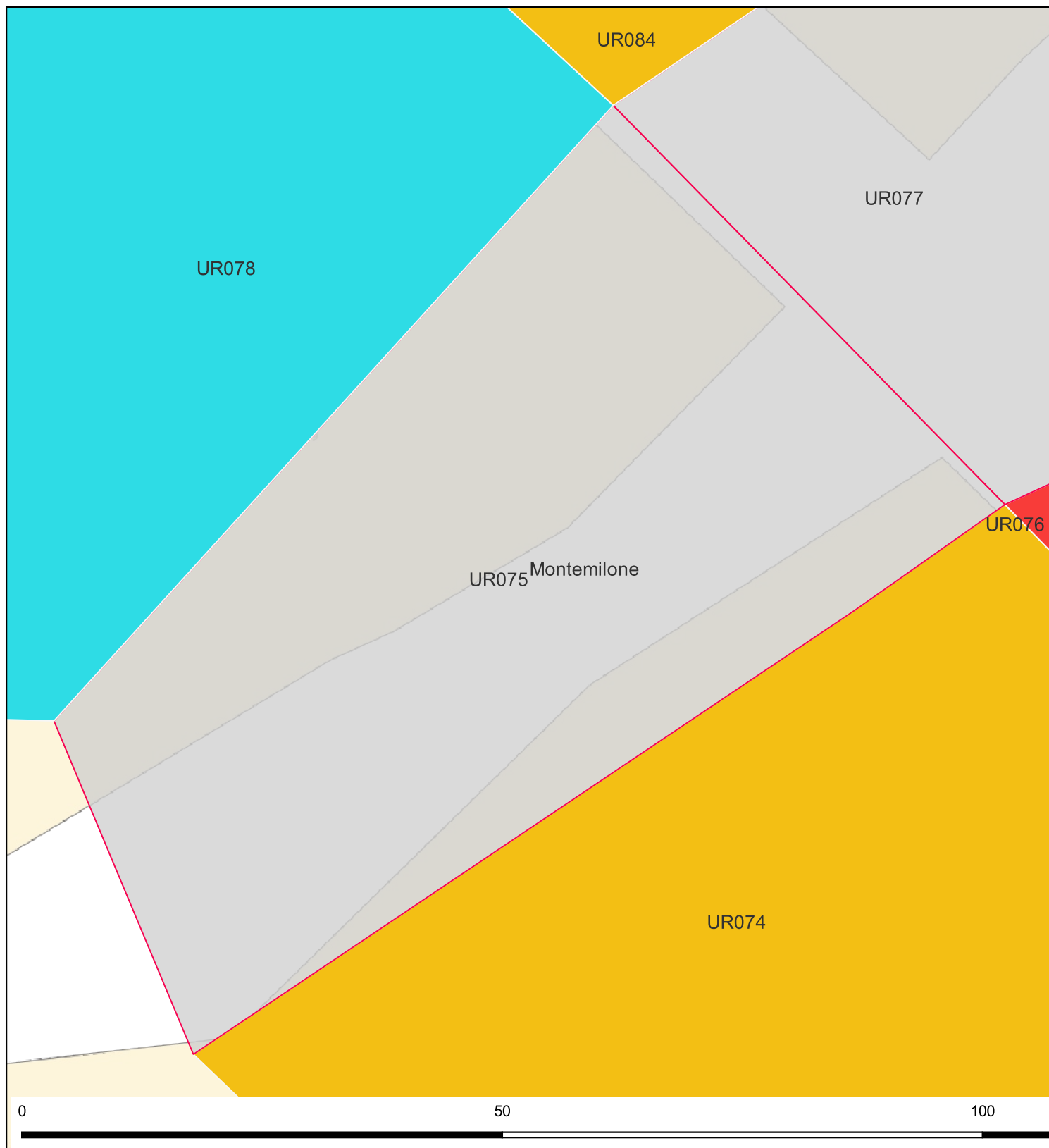
Ricognizione b6f1e0459f1142f8b154637e7aa97224

Unità di ricognizione UR075 - Data 2023/02/09

Visibilità del suolo: 0 (area non accessibile)

Copertura del suolo: ambiente umido - Fosso con sponde caratterizzate da vegetazione spontanea ad uno stadio avanzato di crescita, inaccessibile.

Sintesi geomorfologica: L'UR è costituita da un terreno posto ai lati di un fosso con pendenza discendente verso E/SE



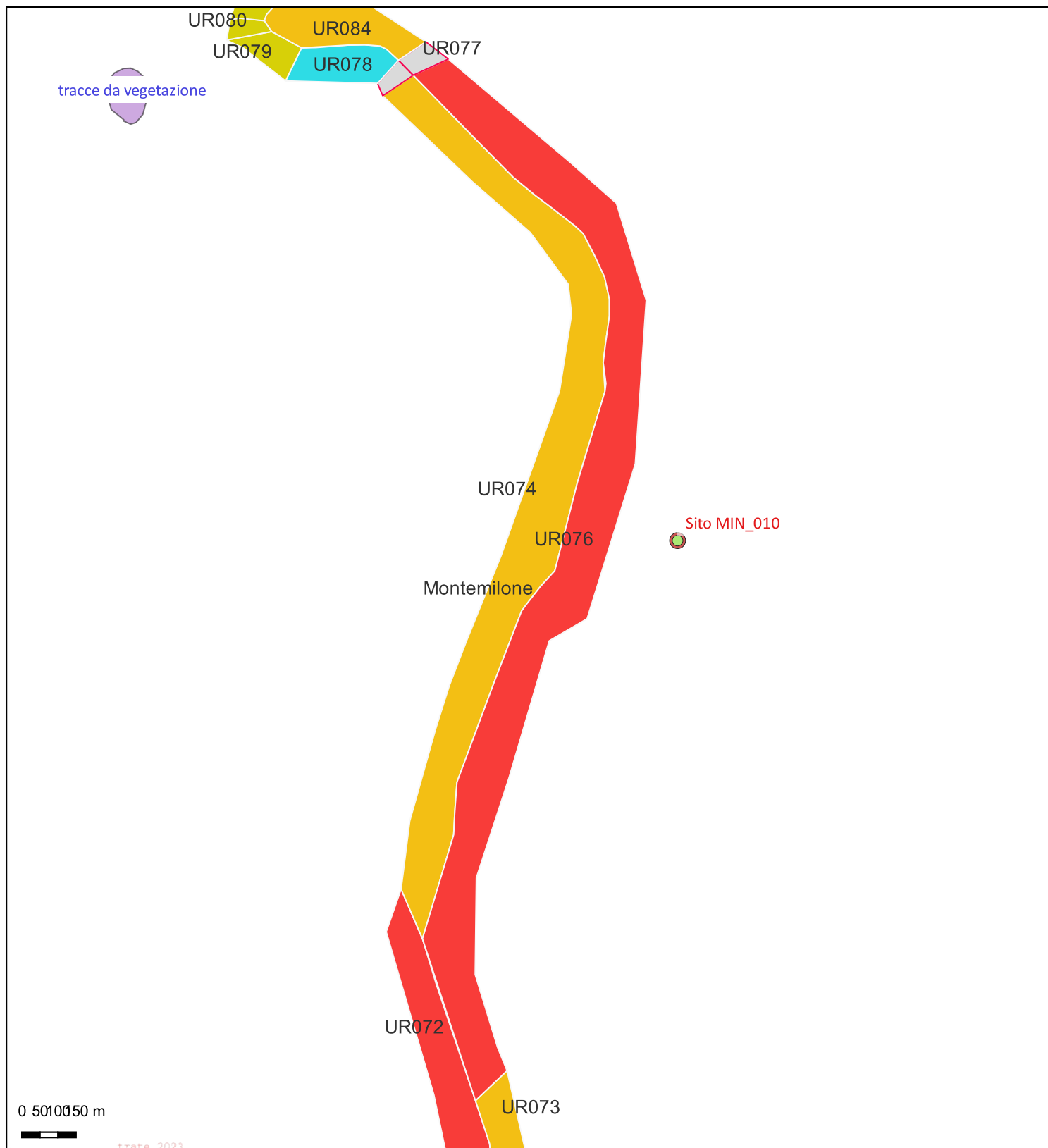
Ricognizione b6f1e0459f1142f8b154637e7aa97224

Unità di ricognizione UR076 - Data 2023/02/09

Visibilità del suolo: 5

Copertura del suolo: superficie agricola utilizzata - Fosso con sponde caratterizzate da vegetazione spontanea ad uno stadio avanzato di crescita, inaccessibile.

Sintesi geomorfologica: L'UR è costituita da un terreno posto ai lati di un fosso con pendenza discendente verso E/SE



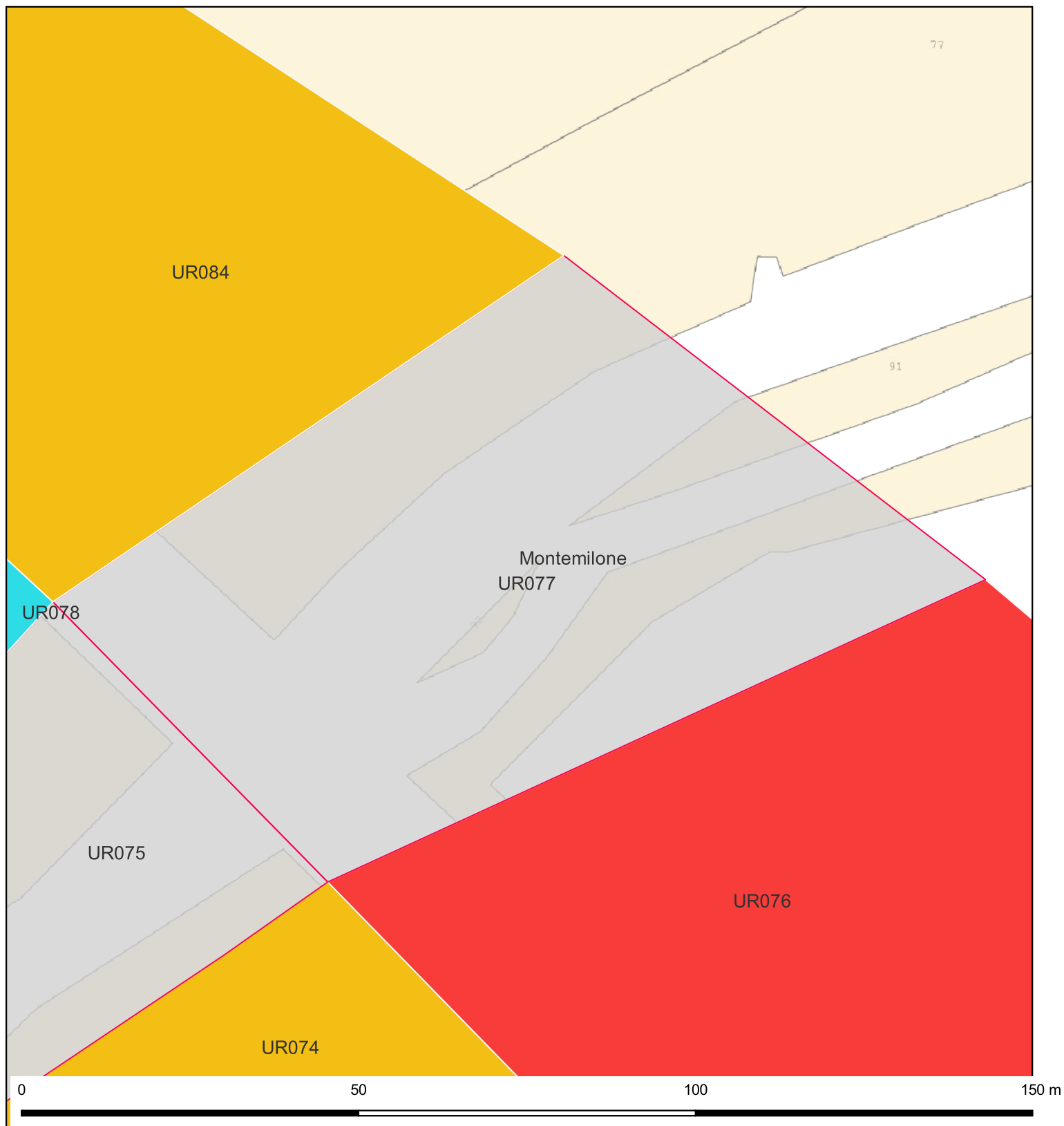
Ricognizione b6f1e0459f1142f8b154637e7aa97224

Unità di ricognizione UR077 - Data 2023/02/09

Visibilità del suolo: 0 (area non accessibile)

Copertura del suolo: ambiente umido - Fosso con sponde caratterizzate da vegetazione spontanea ad uno stadio avanzato di crescita, inaccessibile.

Sintesi geomorfologica: L'UR è costituita da un terreno posto ai lati di un fosso con pendenza discendente verso E/SE



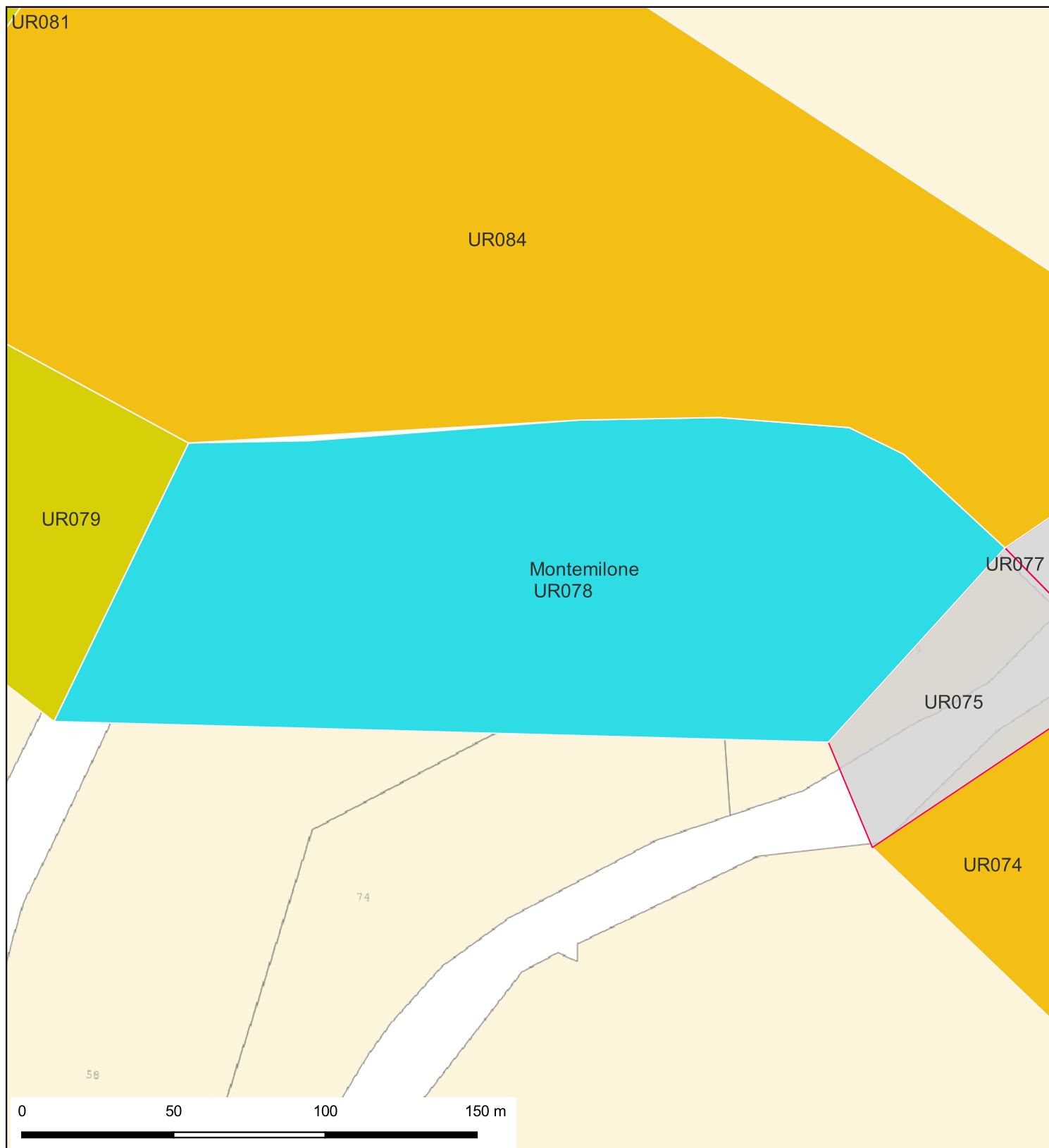
Ricognizione b6f1e0459f1142f8b154637e7aa97224

Unità di ricognizione UR078 - Data 2023/02/09

Visibilità del suolo: 3

Copertura del suolo: superficie agricola utilizzata - Seminato. Terreno con vegetazione ad uno stadio iniziale di crescita, superficie compattata dal passaggio dei mezzi agricoli, visibilità sufficiente.

Sintesi geomorfologica: L'UR è costituita da un terreno coltivato a seminativo con sensibile pendenza da NO verso SE



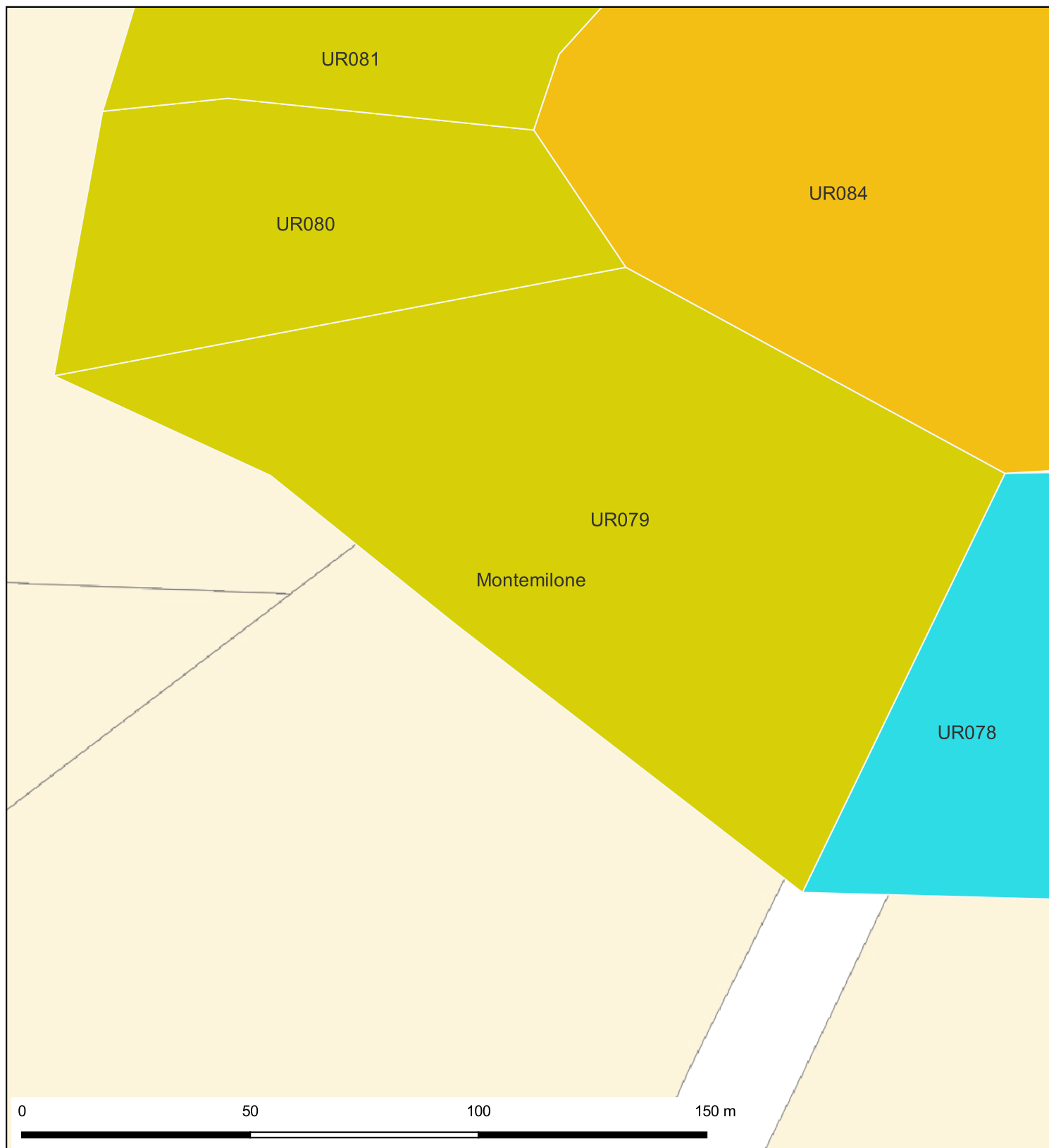
Ricognizione b6f1e0459f1142f8b154637e7aa97224

Unità di ricognizione UR079 - Data 2023/02/09

Visibilità del suolo: 1

Copertura del suolo: superficie agricola utilizzata - Seminativo. Terreno con vegetazione ad uno stadio avanzato di crescita, visibilità nulla.

Sintesi geomorfologica: L'UR è costituita da un terreno coltivato a seminativo con sensibile pendenza da NO verso SE



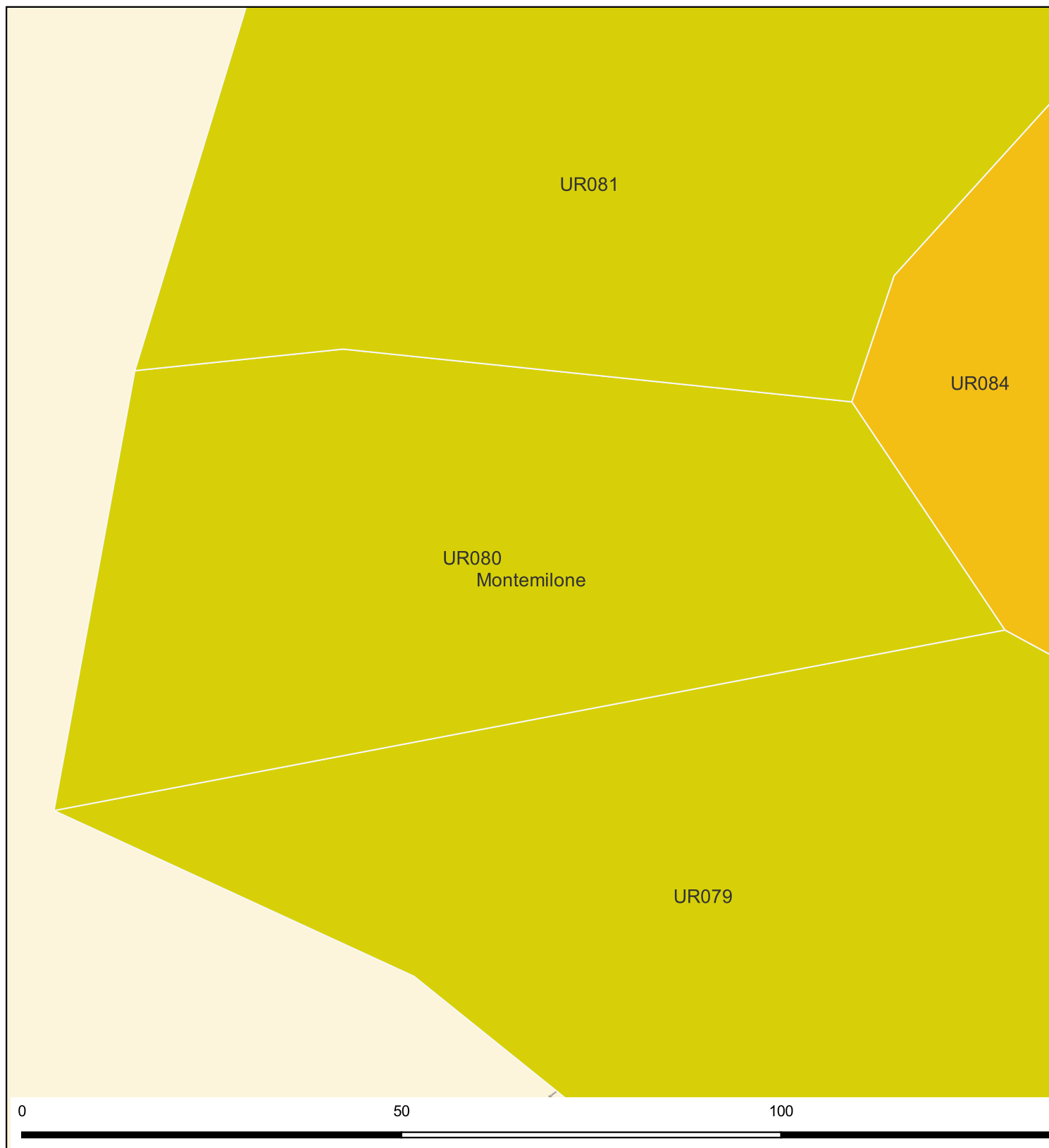
Ricognizione b6f1e0459f1142f8b154637e7aa97224

Unità di ricognizione UR080 - Data 2023/02/09

Visibilità del suolo: 1

Copertura del suolo: superficie boscata e ambiente seminaturale - Incolto. Vegetazione spontanea ad uno stadio avanzato di crescita, visibilità nulla

Sintesi geomorfologica: L'UR è costituita da un terreno posto in pendenza ascendente verso N/NO



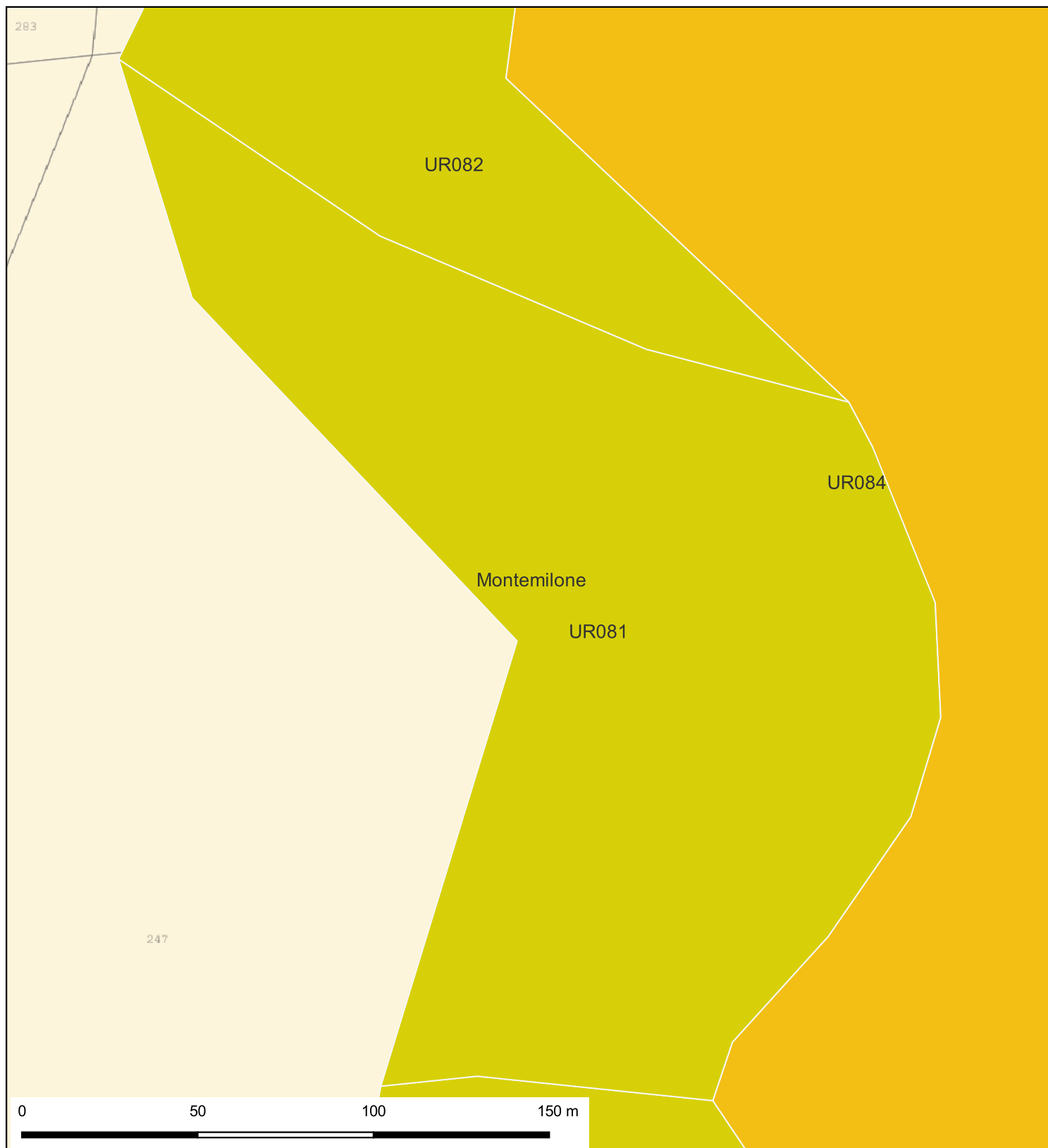
Ricognizione b6f1e0459f1142f8b154637e7aa97224

Unità di ricognizione UR081 - Data 2023/02/09

Visibilità del suolo: 1

Copertura del suolo: superficie agricola utilizzata - Seminativo. Terreno con vegetazione ad uno stadio avanzato di crescita, visibilità nulla.

Sintesi geomorfologica: L'UR è costituita da un terreno coltivato a seminativo con sensibile pendenza da NO verso SE



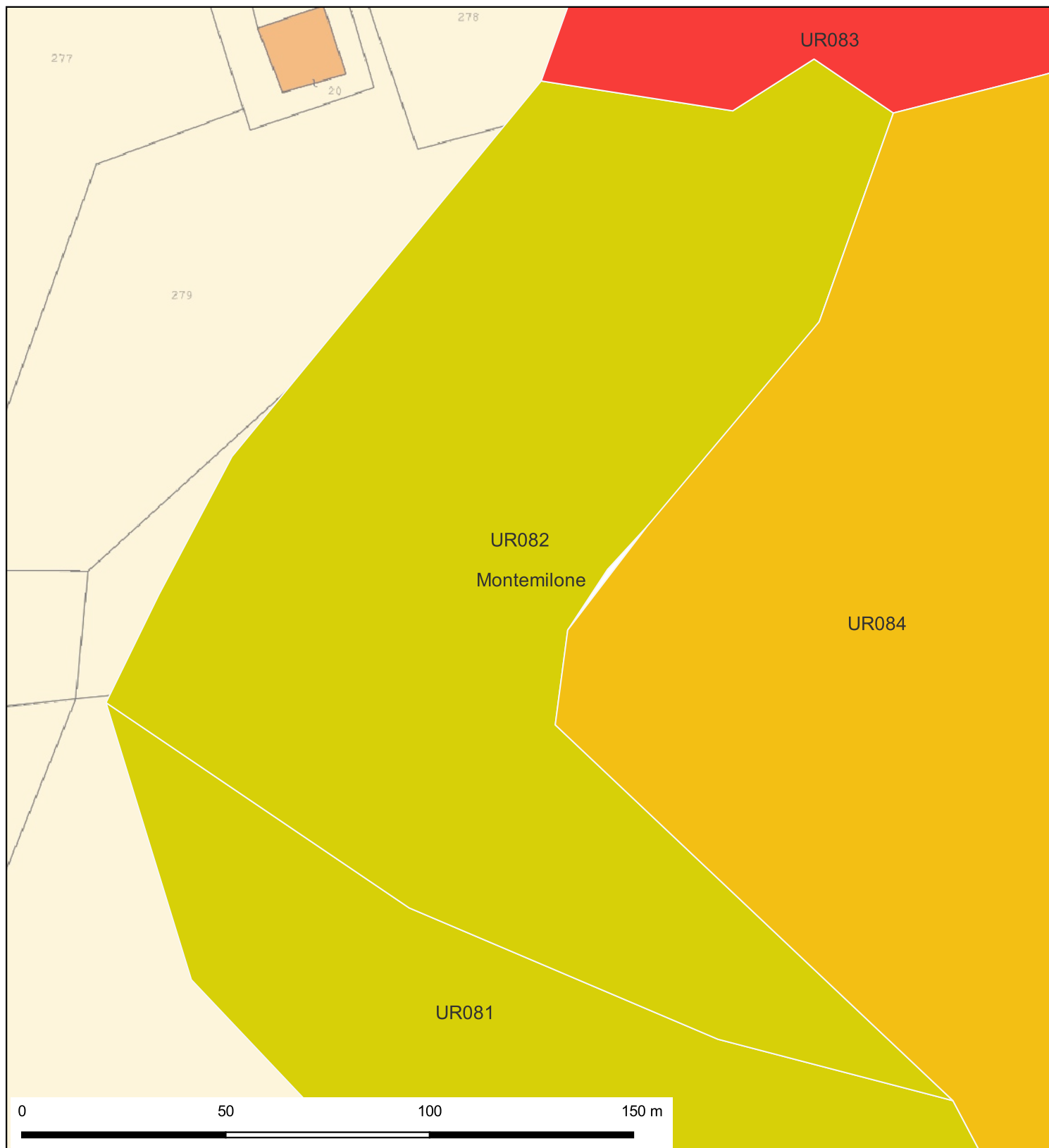
Ricognizione b6f1e0459f1142f8b154637e7aa97224

Unità di ricognizione UR082 - Data 2023/02/09

Visibilità del suolo: 1

Copertura del suolo: superficie boscata e ambiente seminaturale - Incolto. Vegetazione spontanea ad uno stadio avanzato di crescita, visibilità nulla

Sintesi geomorfologica: L'UR è costituita da un terreno posto in pendenza ascendente verso N/NO



Ricognizione b6f1e0459f1142f8b154637e7aa97224

Unità di ricognizione UR083 - Data 2023/02/09

Visibilità del suolo: 5

Copertura del suolo: superficie agricola utilizzata - Seminativo. Terreno con vegetazione ad uno stadio iniziale di crescita, superficie compattata in alcuni punti dal passaggio dei mezzi agricoli, visibilità nel complesso ottima.

Sintesi geomorfologica: L'UR è costituita da un terreno coltivato a seminativo con sensibile pendenza da NO verso SE



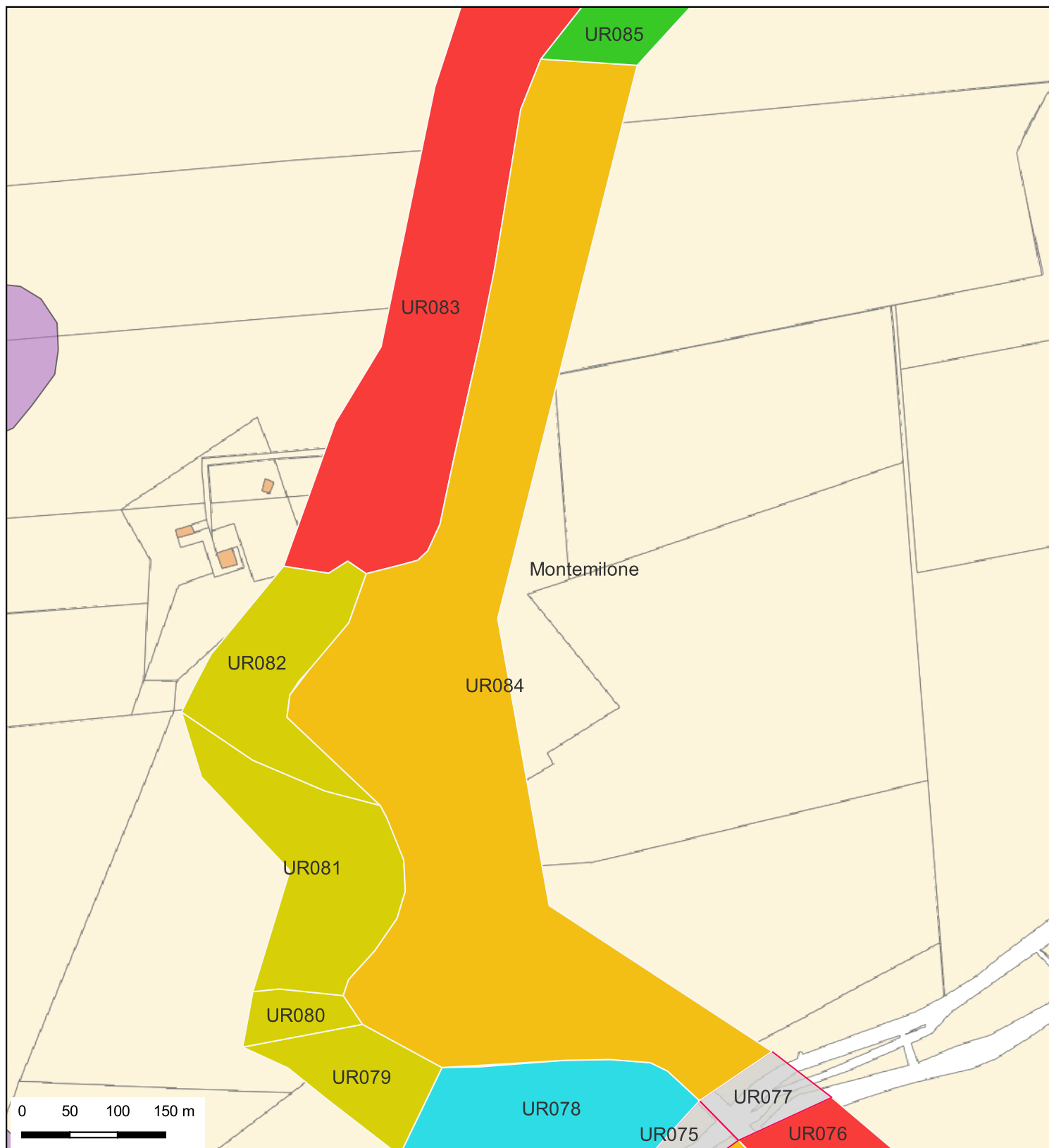
Ricognizione b6f1e0459f1142f8b154637e7aa97224

Unità di ricognizione UR084 - Data 2023/02/10

Visibilità del suolo: 4

Copertura del suolo: superficie agricola utilizzata - Seminato. Terreno con vegetazione ad uno stadio iniziale di crescita, superficie compattata in alcuni punti dal passaggio dei mezzi agricoli, visibilità nel complesso buona.

Sintesi geomorfologica: L'UR è costituita da un terreno coltivato a seminato con sensibile pendenza da NO verso SE



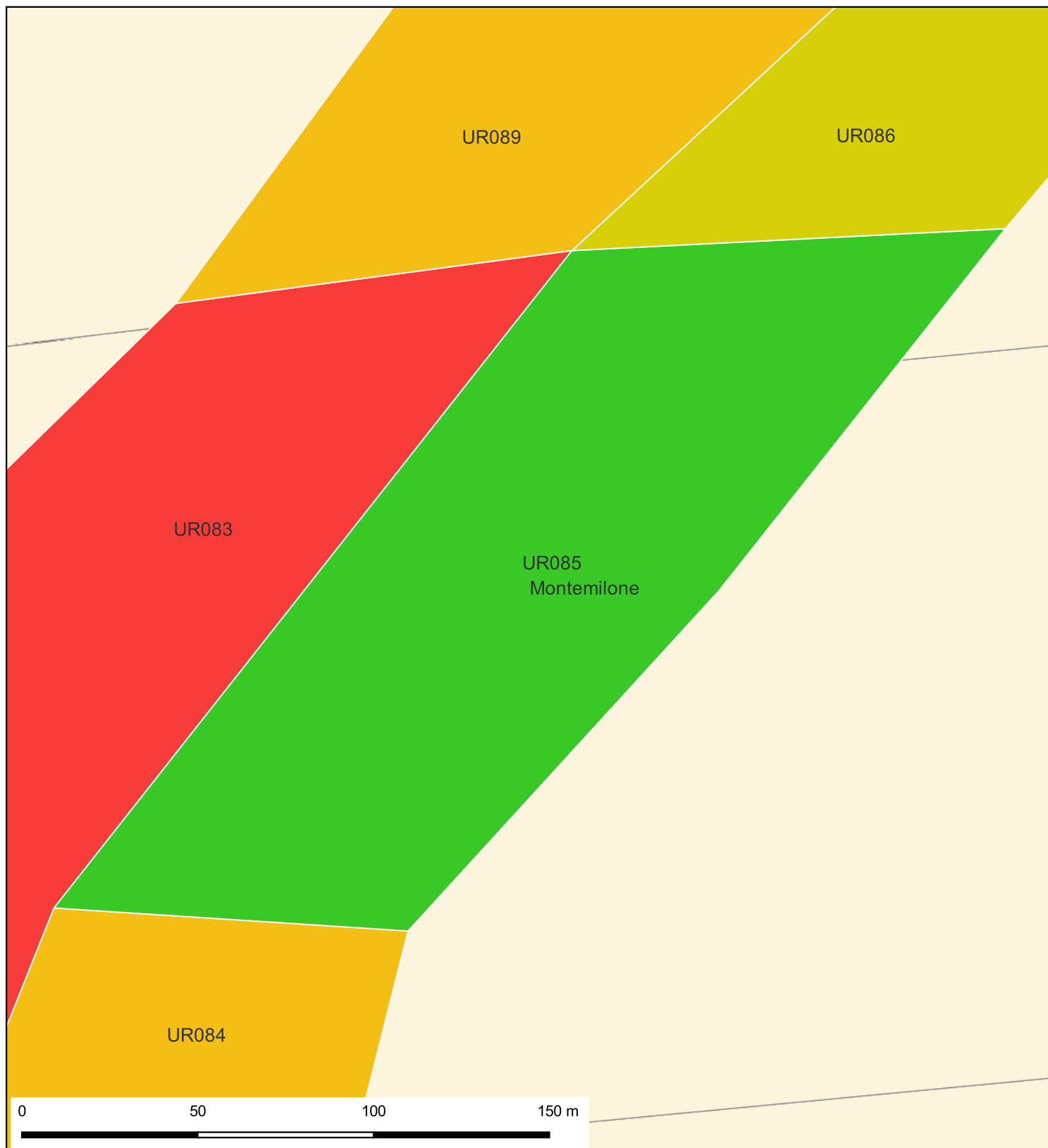
Ricognizione b6f1e0459f1142f8b154637e7aa97224

Unità di ricognizione UR085 - Data 2023/02/10

Visibilità del suolo: 2

Copertura del suolo: superficie agricola utilizzata - Vigneto. Terreno privo di vegetazione ma caratterizzato da una superficie fortemente compattata dal passaggio dei mezzi agricoli, mal leggibile, visibilità scarsa

Sintesi geomorfologica: L'UR è costituita da un vigneto posto su un lieve terrazzo discendente verso N/NE



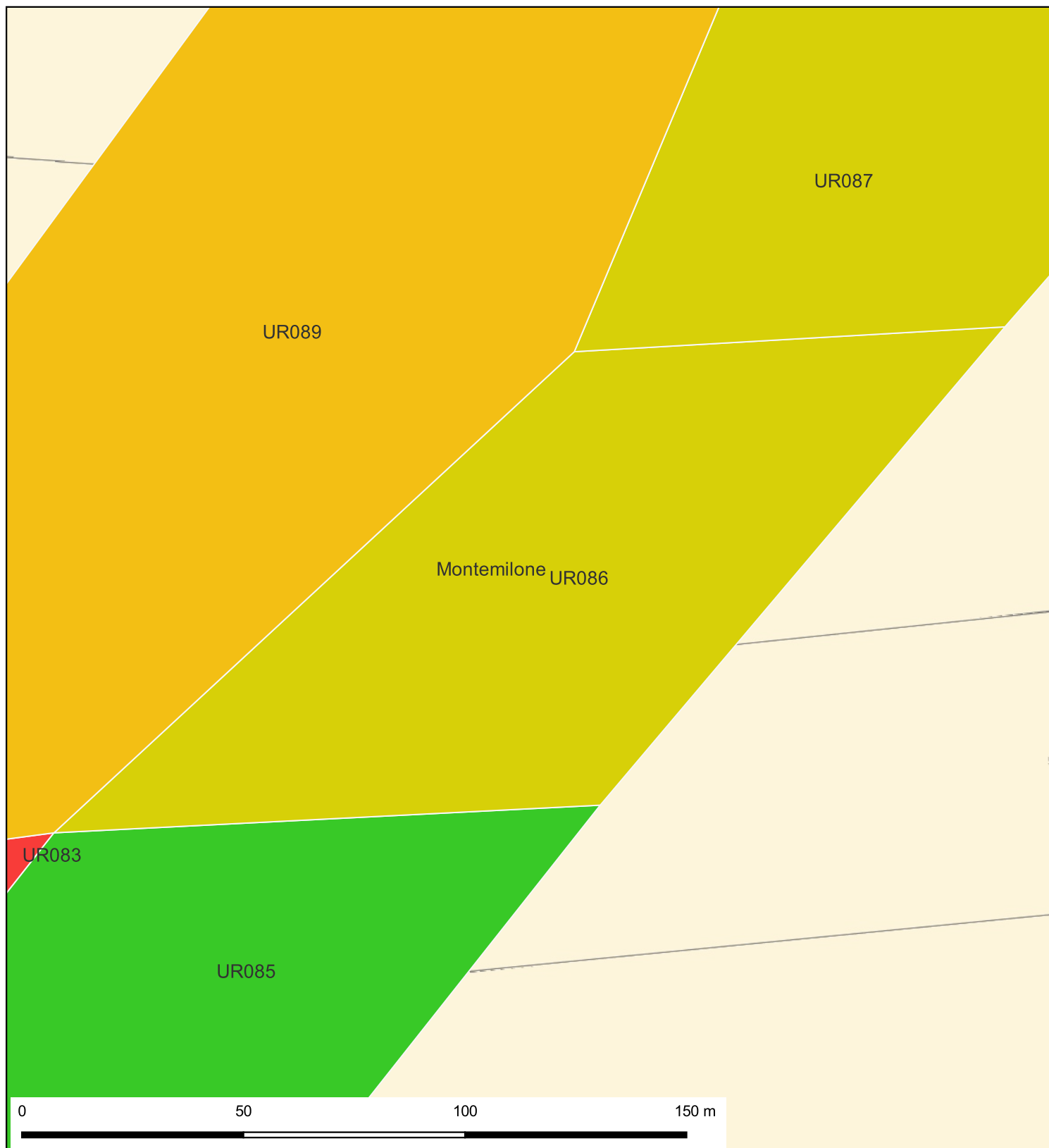
Ricognizione b6f1e0459f1142f8b154637e7aa97224

Unità di ricognizione UR086 - Data 2023/02/10

Visibilità del suolo: 1

Copertura del suolo: superficie agricola utilizzata - Seminativo. Terreno con vegetazione ad uno stadio avanzato di crescita, visibilità nulla

Sintesi geomorfologica: L'UR è costituita da un terreno coltivato a seminativo con pendenza da NO verso SE



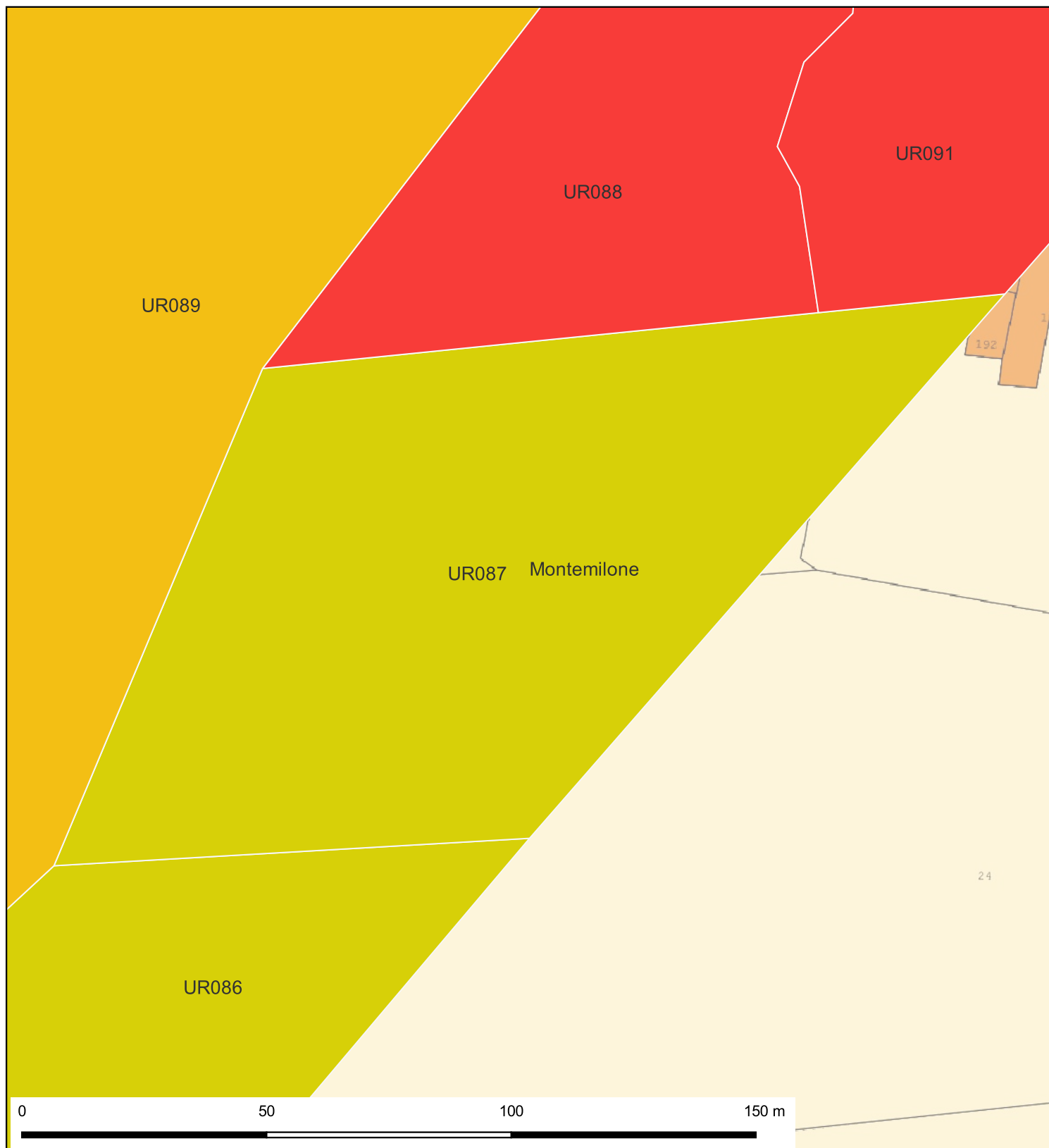
Ricognizione b6f1e0459f1142f8b154637e7aa97224

Unità di ricognizione UR087 - Data 2023/02/10

Visibilità del suolo: 1

Copertura del suolo: superficie agricola utilizzata - Uliveto. Terreno con vegetazione ad uno stadio avanzato di crescita, visibilità nulla.

Sintesi geomorfologica: L'UR è costituita da un terreno coltivato a seminativo con pendenza da NO verso SE



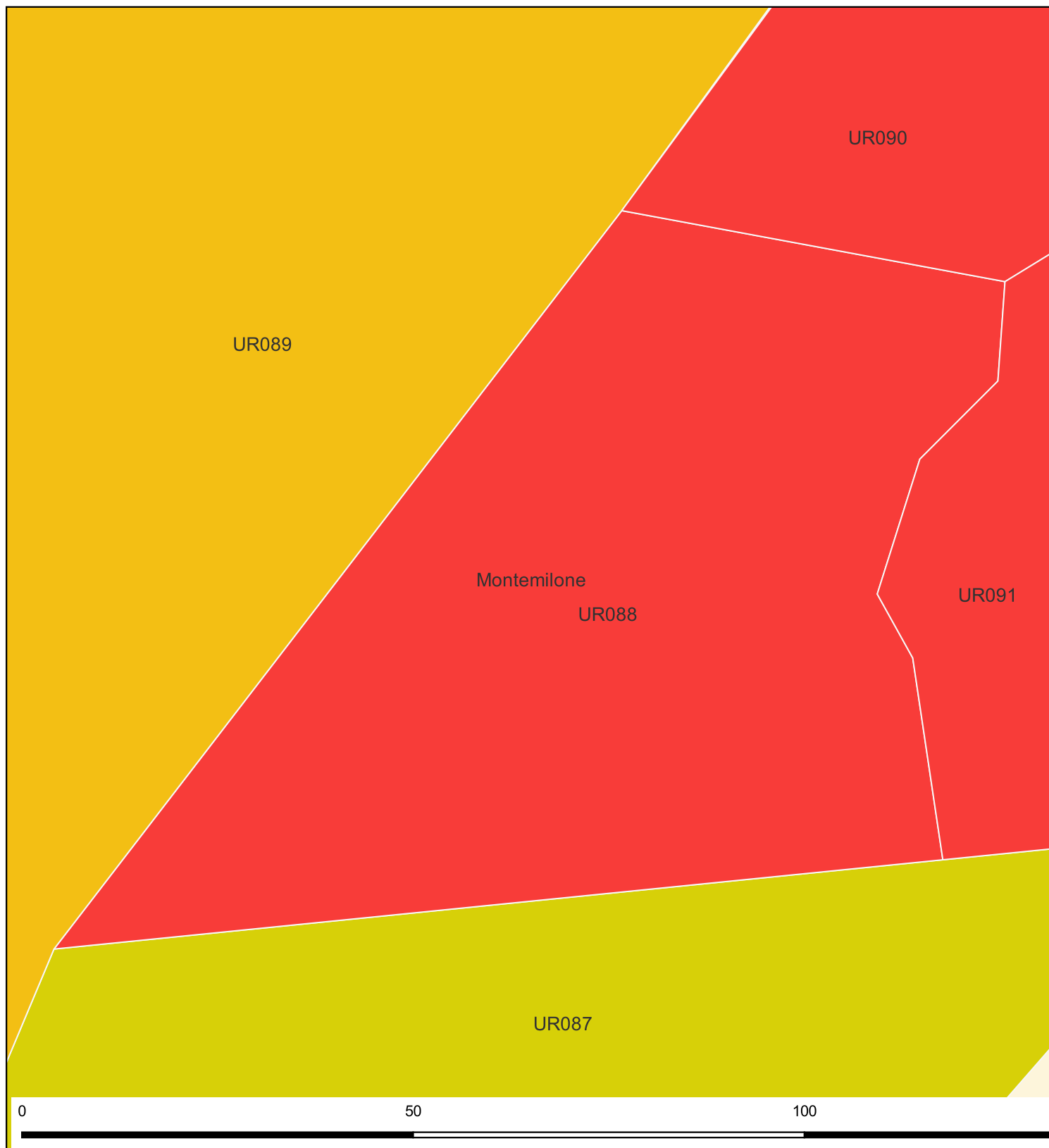
Ricognizione b6f1e0459f1142f8b154637e7aa97224

Unità di ricognizione UR088 - Data 2023/02/10

Visibilità del suolo: 5

Copertura del suolo: superficie agricola utilizzata - Seminativo. Terreno con vegetazione ad uno stadio iniziale di crescita, visibilità ottima.

Sintesi geomorfologica: L'UR è costituita da un terreno coltivato a seminativo con pendenza da NO verso SE



Ricognizione b6f1e0459f1142f8b154637e7aa97224

Unità di ricognizione UR089 - Data 2023/02/10

Visibilità del suolo: 4

Copertura del suolo: superficie agricola utilizzata - Seminatoivo

Sintesi geomorfologica: L'UR è costituita da un terreno coltivato a seminativo con pendenza da NO verso SE



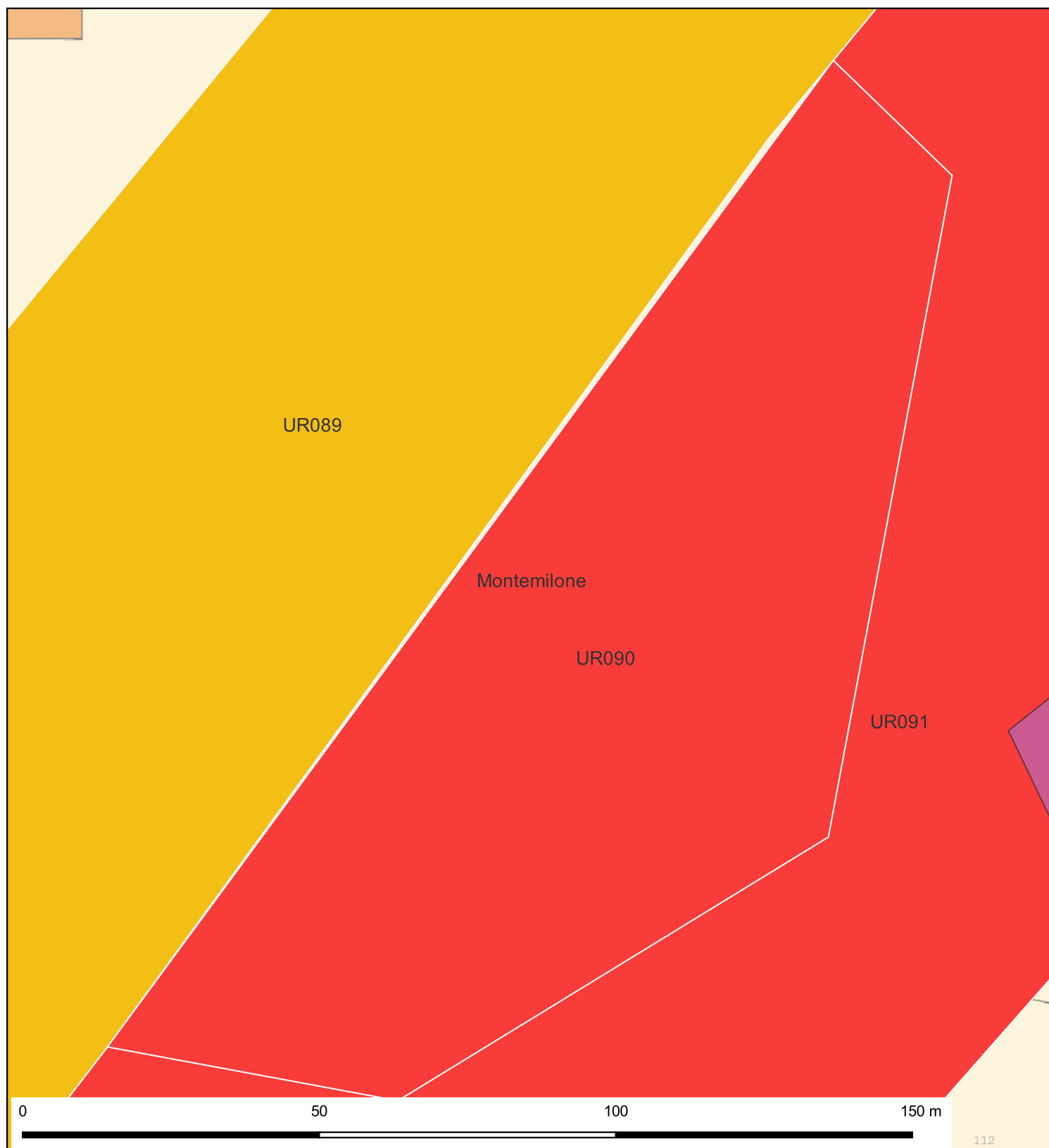
Ricognizione b6f1e0459f1142f8b154637e7aa97224

Unità di ricognizione UR090 - Data 2023/02/10

Visibilità del suolo: 5

Copertura del suolo: superficie agricola utilizzata - Uliveto. Terreno con vegetazione ad uno stadio iniziale di crescita, visibilità ottima

Sintesi geomorfologica: L'UR è costituita da un uliveto posto in un terreno pressoché pianeggiante



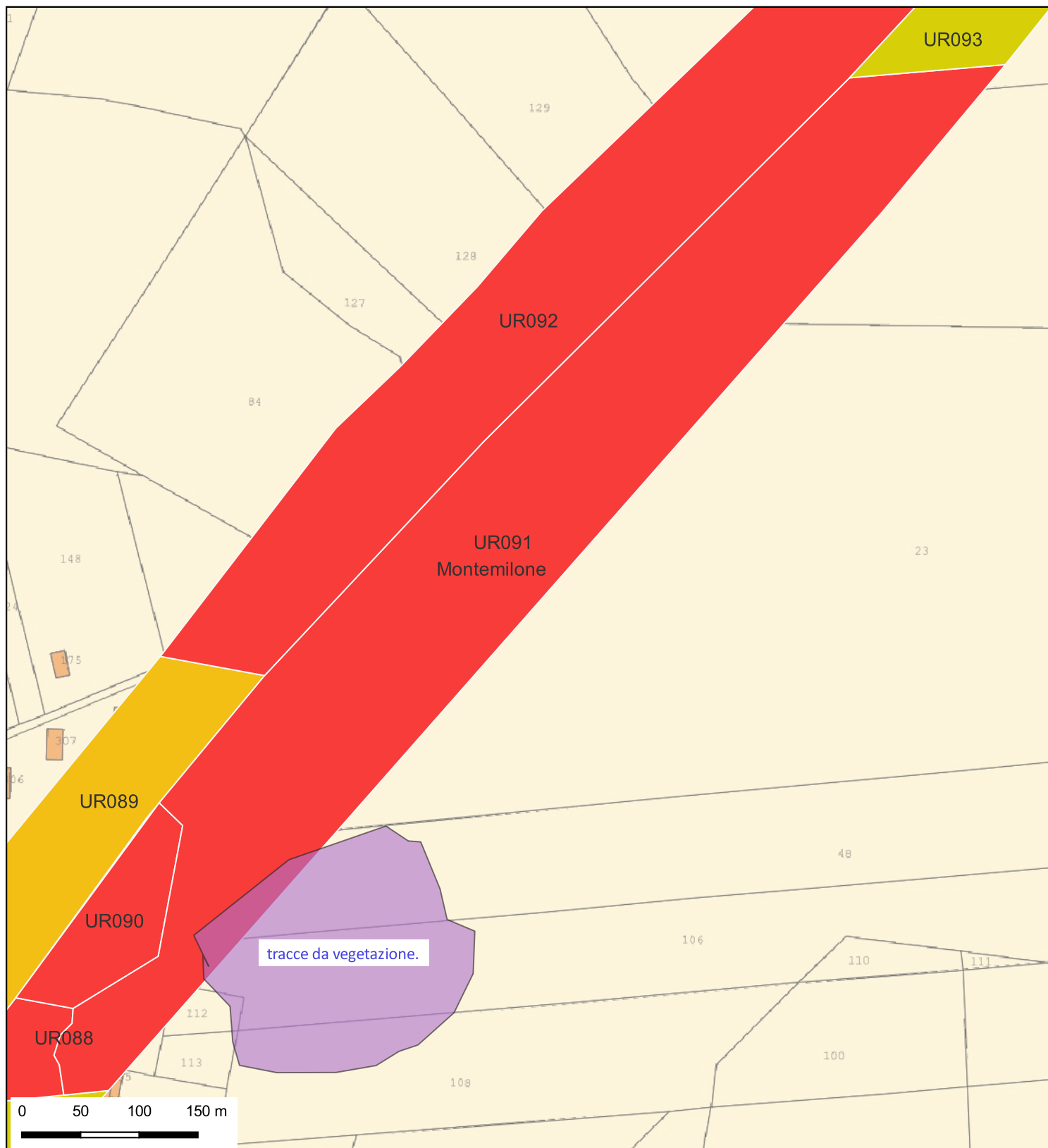
Ricognizione b6f1e0459f1142f8b154637e7aa97224

Unità di ricognizione UR091 - Data 2023/02/10

Visibilità del suolo: 5

Copertura del suolo: superficie agricola utilizzata - Terreno con vegetazione ad uno stadio iniziale di crescita, visibilità ottima

Sintesi geomorfologica: L'UR è costituita da un terreno coltivato a seminativo che nella parte meridionale è posto su un terrazzo pianeggiante e nel settore N/NE è in pendenza discendente verso NE



Ricognizione b6f1e0459f1142f8b154637e7aa97224

Unità di ricognizione UR092 - Data 2023/02/10

Visibilità del suolo: 5

Copertura del suolo: superficie agricola utilizzata - Seminativo. Terreno con vegetazione ad uno stadio iniziale di crescita, visibilità ottima

Sintesi geomorfologica: L'UR è costituita da un terreno coltivato a seminativo che nella parte meridionale è posto su un terrazzo pianeggiante e nel settore N/NE è in pendenza discendente verso NE



Ricognizione b6f1e0459f1142f8b154637e7aa97224

Unità di ricognizione UR093 - Data 2023/02/10

Visibilità del suolo: 1

Copertura del suolo: superficie boscata e ambiente seminaturale - Incolto. Terreno con vegetazione ad uno stadio avanzato di crescita, visibilità nulla

Sintesi geomorfologica: L'UR è costituita da un terreno coltivato a seminativo che presenta una lieve pendenza discendente verso NE



Ricognizione b6f1e0459f1142f8b154637e7aa97224

Unità di ricognizione UR094 - Data 2023/02/10

Visibilità del suolo: 3

Copertura del suolo: superficie agricola utilizzata - Incolto. Terreno con vegetazione ad uno stadio iniziale di crescita, superficie appiattita dal passaggio dei mezzi agricoli e dallo scorrimento delle acque meteoriche

Sintesi geomorfologica: L'UR è costituita da un terreno coltivato a seminativo posto in pendenza discendente verso NE



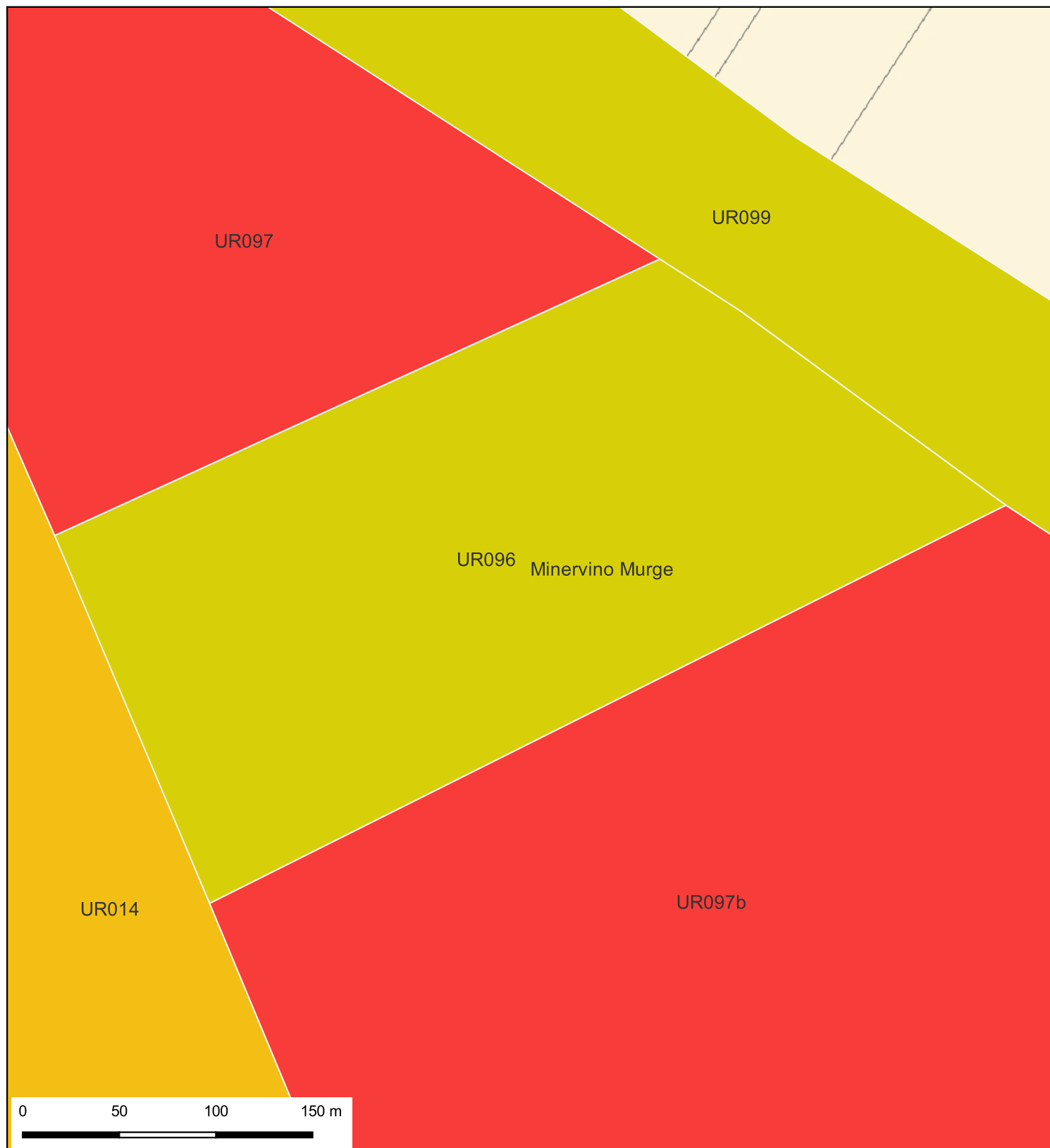
Ricognizione b6f1e0459f1142f8b154637e7aa97224

Unità di ricognizione UR096 - Data 2023/02/12

Visibilità del suolo: 1

Copertura del suolo: superficie agricola utilizzata - Seminativo. Terreno con vegetazione ad uno stadio avanzato di crescita, visibilità nulla

Sintesi geomorfologica: L'UR è costituita da un terreno coltivato a seminativo posto in pendenza discendente verso NE




Ricognizione b6f1e0459f1142f8b154637e7aa97224

Unità di ricognizione UR097 - Data 2023/02/12

Visibilità del suolo: 5

Copertura del suolo: superficie agricola utilizzata - Seminato. Terreno con vegetazione ad uno stadio iniziale di crescita, visibilità ottima; in corrispondenza della porzione NE del terreno, la superficie visibile risulta sottoscavata di oltre m 1 rispetto al p.d.c. ed il terreno interessato dalle arature è geologico

Sintesi geomorfologica: L'UR è costituita da un terreno coltivato a seminativo posto in pendenza discendente verso NE



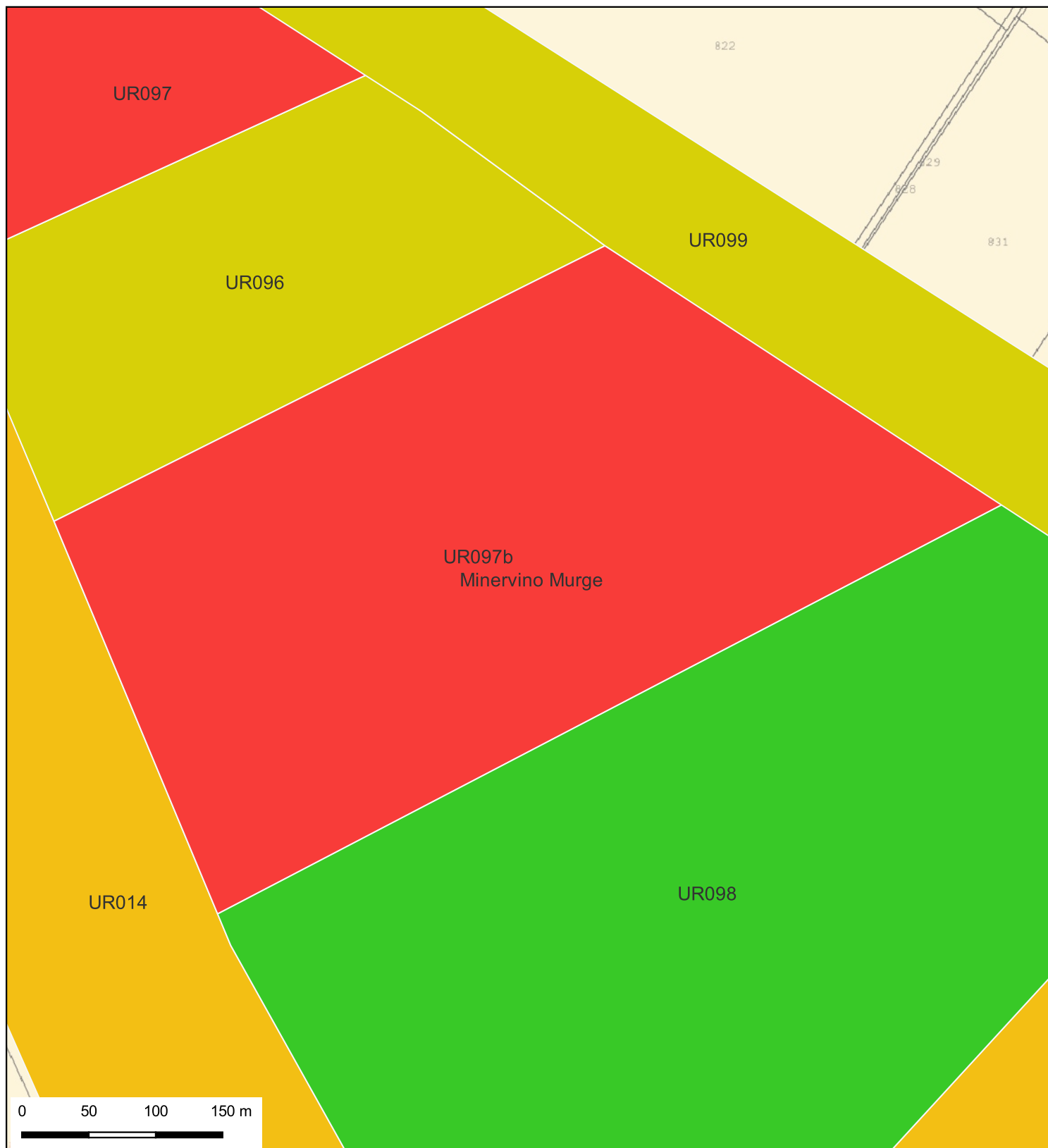
Ricognizione b6f1e0459f1142f8b154637e7aa97224

Unità di ricognizione UR097b - Data 2023/02/12

Visibilità del suolo: 5

Copertura del suolo: superficie agricola utilizzata - Seminatoivo. Terreno con vegetazione ad uno stadio iniziale di crescita, visibilità ottima; in corrispondenza della porzione NE del terreno, la superficie visibile risulta sottoscavata di oltre m 1 rispetto al p.d.c. ed il terreno interessato dalle arature è geologico

Sintesi geomorfologica: L'UR è costituita da un terreno coltivato a seminativo posto in pendenza discendente verso NE.



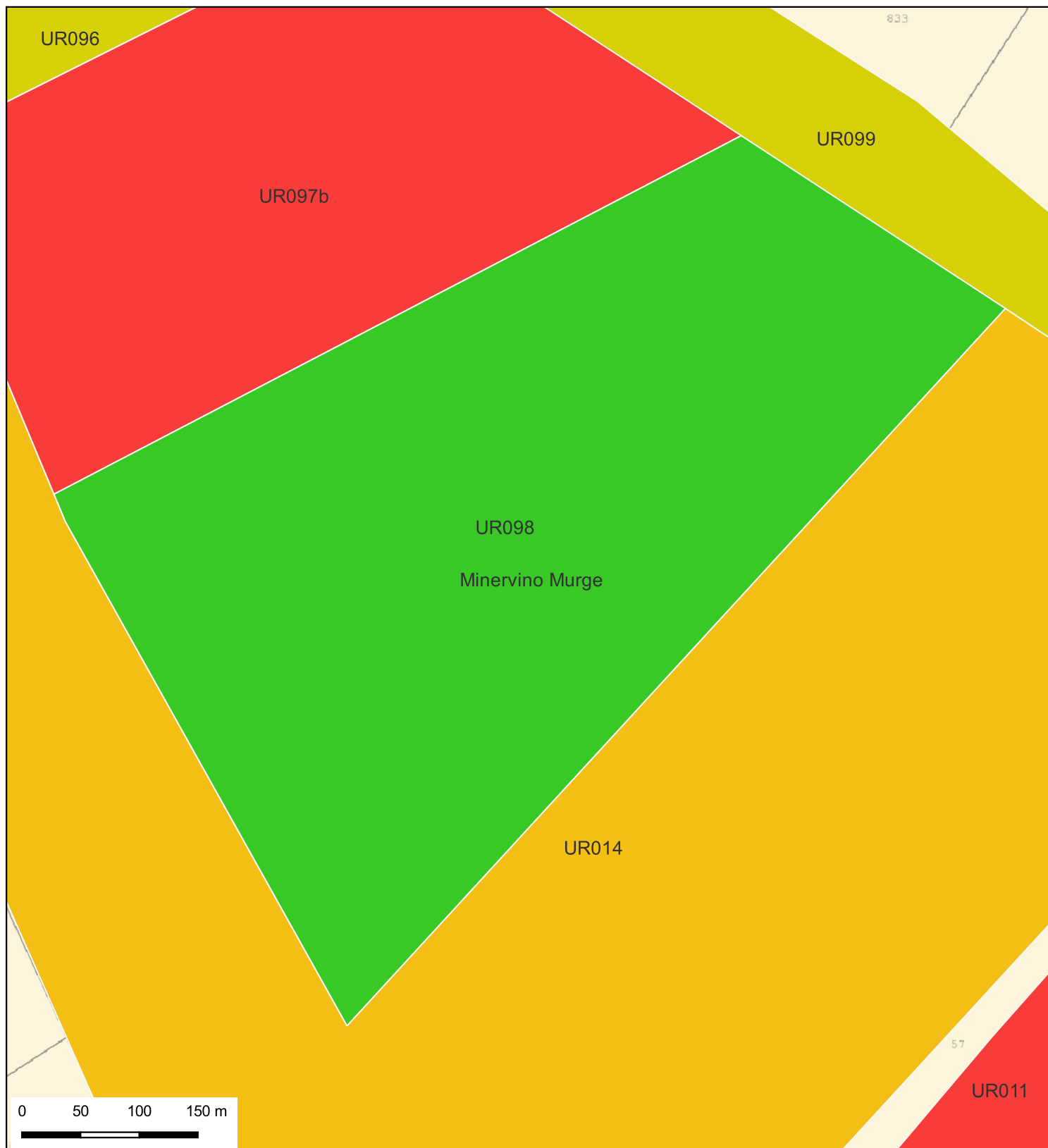
Ricognizione b6f1e0459f1142f8b154637e7aa97224

Unità di ricognizione UR098 - Data 2023/02/12

Visibilità del suolo: 2

Copertura del suolo: superficie agricola utilizzata - Seminativo. Terreno con vegetazione ad uno stadio avanzato di crescita, visibilità scarsa

Sintesi geomorfologica: L'UR è costituita da un terreno coltivato a seminativo posto in pendenza discendente verso NE



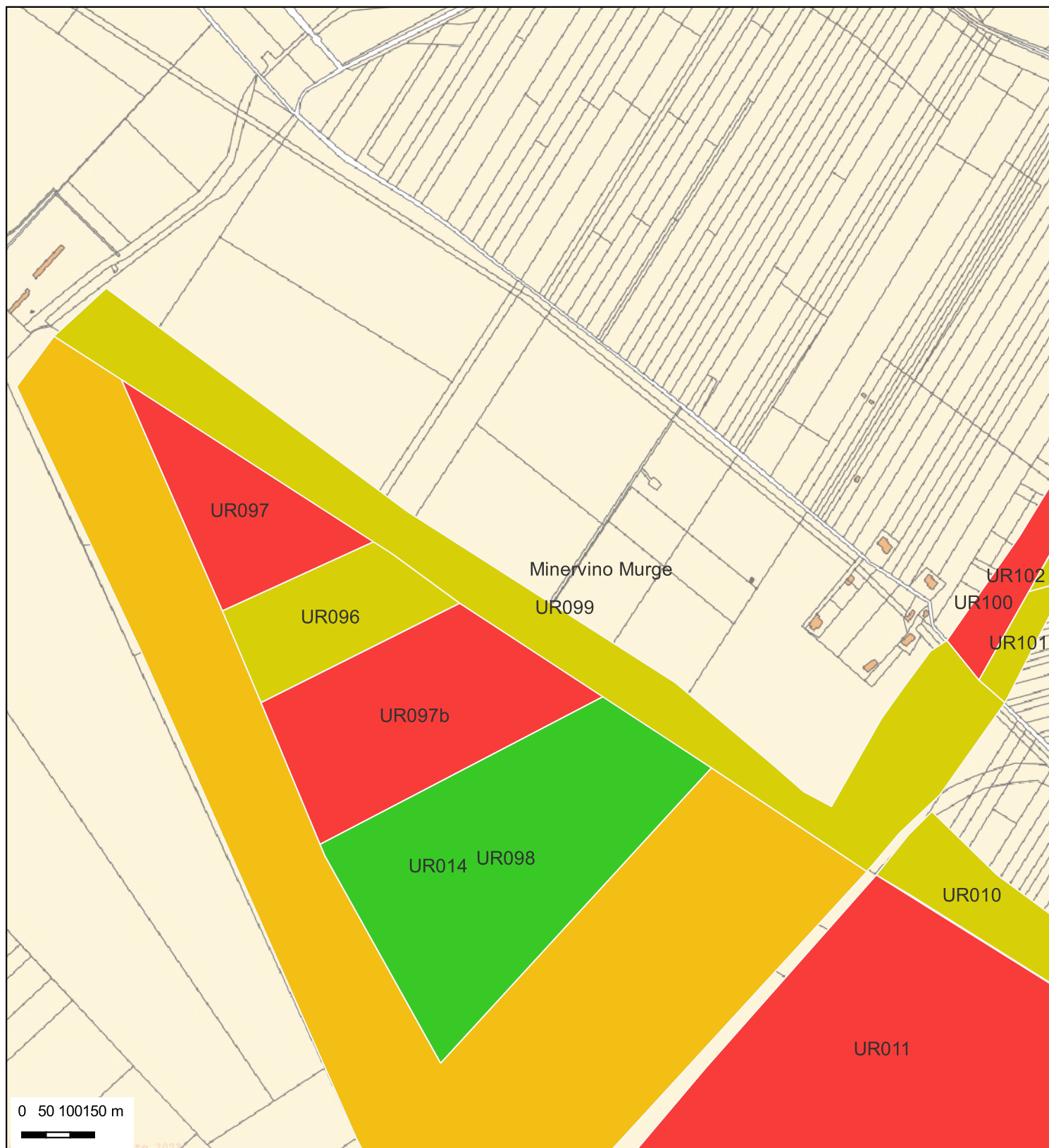
Ricognizione b6f1e0459f1142f8b154637e7aa97224

Unità di ricognizione UR099 - Data 2023/02/12

Visibilità del suolo: 1

Copertura del suolo: superficie agricola utilizzata - Uliveto. Terreno con vegetazione ad uno stadio avanzato di crescita e con presenza di residui di potatura in superficie, visibilità nulla

Sintesi geomorfologica: L'UR è costituita da un uliveto in pendenza ascendente verso O/NO



Ricognizione b6f1e0459f1142f8b154637e7aa97224

Unità di ricognizione UR100 - Data 2023/02/12

Visibilità del suolo: 5

Copertura del suolo: superficie agricola utilizzata - Seminativo. Terreno con vegetazione ad uno stadio iniziale di crescita, visibilità ottima.

Sintesi geomorfologica: L'UR è costituita da un terreno coltivato a seminativo posto in pendenza discendente verso S



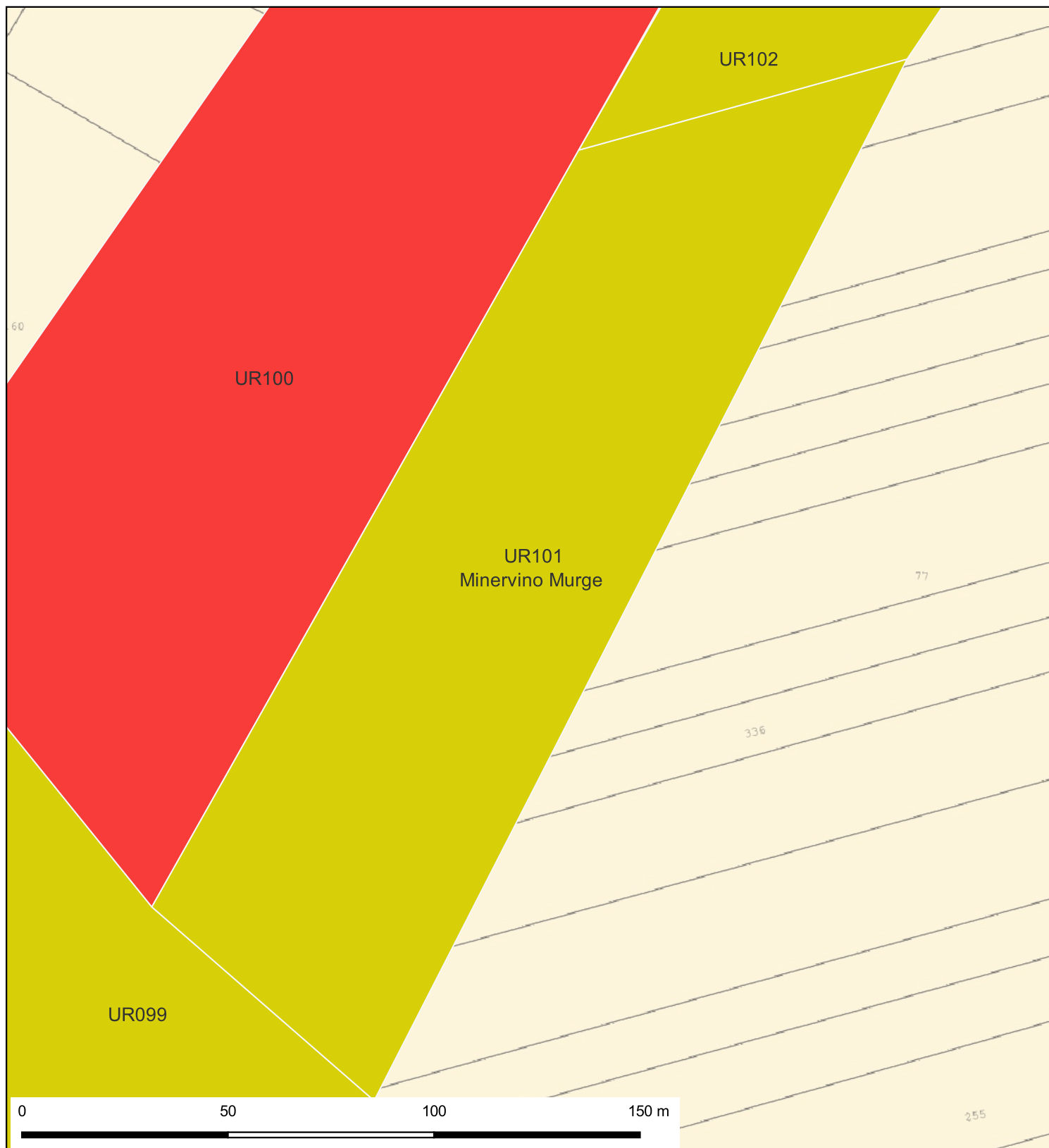
Ricognizione b6f1e0459f1142f8b154637e7aa97224

Unità di ricognizione UR101 - Data 2023/02/12

Visibilità del suolo: 1

Copertura del suolo: superficie agricola utilizzata - Vigneto. Terreno con vegetazione ad uno stadio avanzato di crescita, visibilità nulla

Sintesi geomorfologica: L'UR è costituita da un vigneto in pendenza ascendente verso O/NO



Ricognizione b6f1e0459f1142f8b154637e7aa97224

Unità di ricognizione UR102 - Data 2023/02/12

Visibilità del suolo: 1

Copertura del suolo: superficie agricola utilizzata - Uliveto. Terreno con vegetazione ad uno stadio avanzato di crescita, visibilità nulla

Sintesi geomorfologica: L'UR è costituita da un uliveto in pendenza ascendente verso O/NO



Ricognizione b6f1e0459f1142f8b154637e7aa97224

Unità di ricognizione UR102b - Data 2023/02/12

Visibilità del suolo: 1

Copertura del suolo: superficie agricola utilizzata - Uliveto. Terreno con vegetazione ad uno stadio avanzato di crescita, visibilità nulla

Sintesi geomorfologica: L'UR è costituita da un uliveto in pendenza ascendente verso O/NO



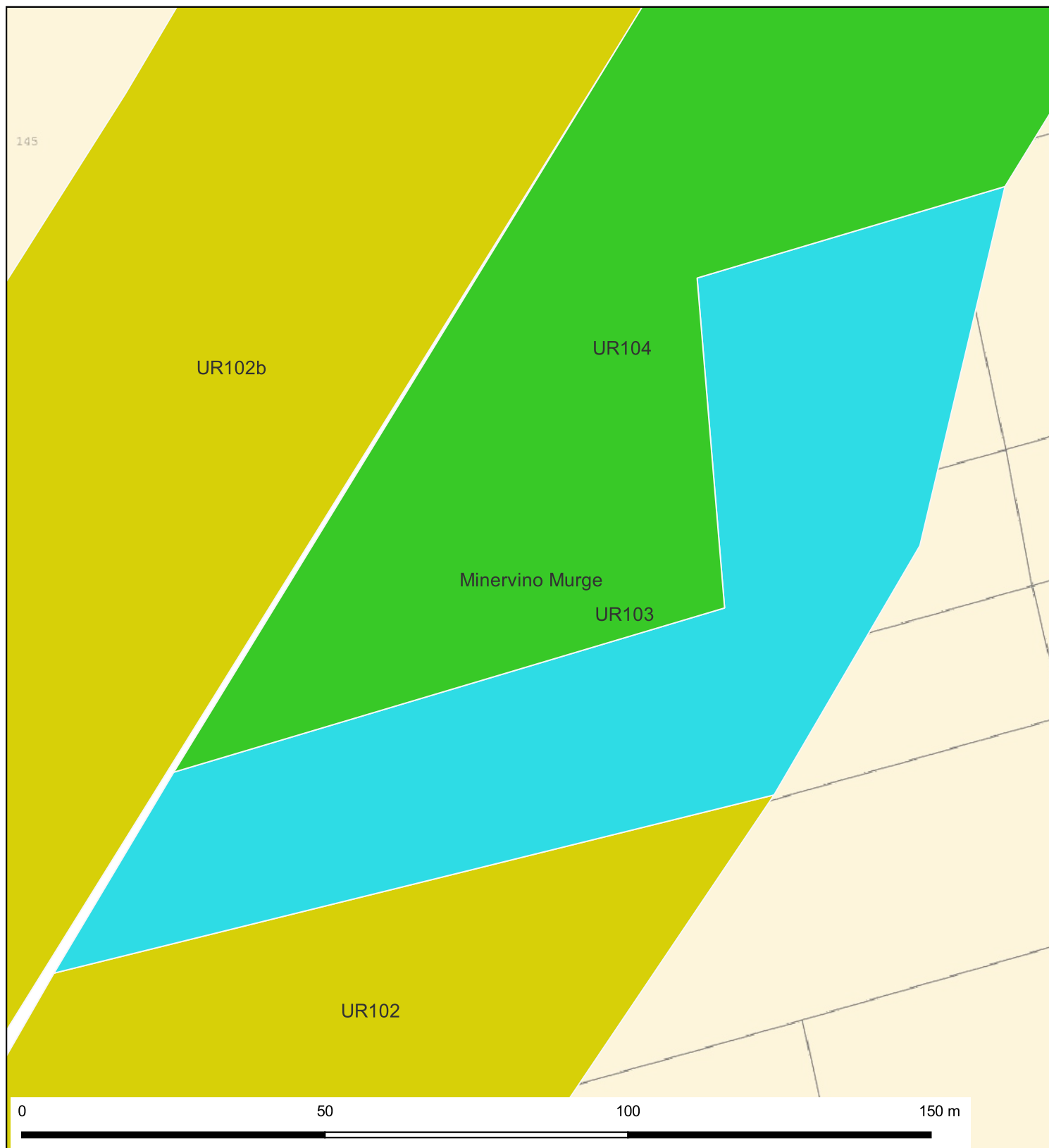
Ricognizione b6f1e0459f1142f8b154637e7aa97224

Unità di ricognizione UR103 - Data 2023/02/12

Visibilità del suolo: 3

Copertura del suolo: superficie agricola utilizzata - Vigneto. Terreno privo di vegetazione in superficie, terreno appiattito dal passaggio dei mezzi agricoli e dallo scorrimento di acque meteoriche, visibilità sufficiente

Sintesi geomorfologica: L'UR è costituita da un vigneto in pendenza ascendente verso O/NO



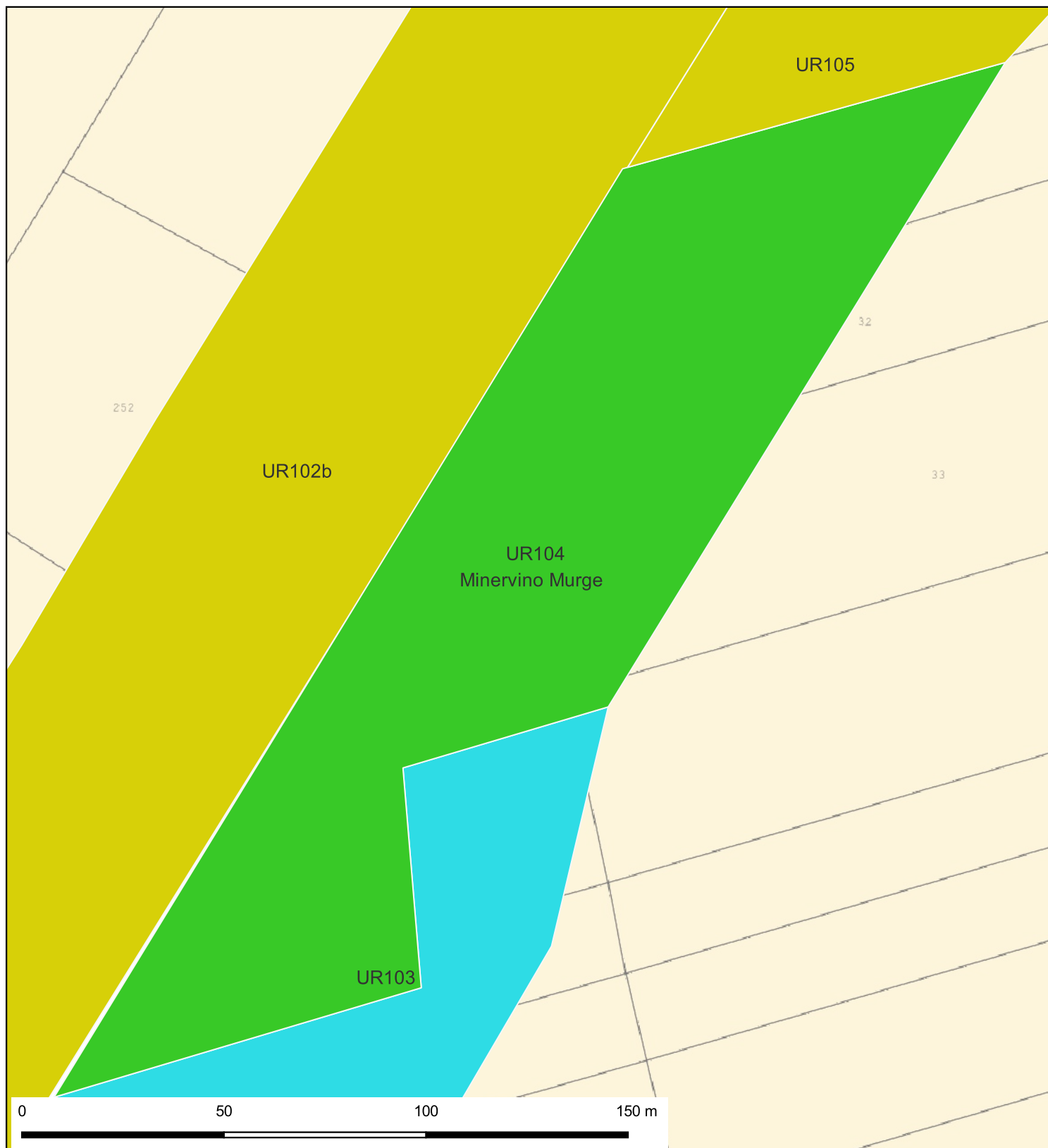
Ricognizione b6f1e0459f1142f8b154637e7aa97224

Unità di ricognizione UR104 - Data 2023/02/12

Visibilità del suolo: 2

Copertura del suolo: superficie agricola utilizzata - Uliveto. Terreno con vegetazione ad uno stadio iniziale di crescita, superficie appiattita dallo scorrimento delle acque meteoriche, visibilità scarsa

Sintesi geomorfologica: L'UR è costituita da un uliveto in pendenza ascendente verso O/NO



Ricognizione b6f1e0459f1142f8b154637e7aa97224

Unità di ricognizione UR105 - Data 2023/02/12

Visibilità del suolo: 1

Copertura del suolo: superficie agricola utilizzata - Vigneto. Terreno con vegetazione ad uno stadio avanzato di crescita, visibilità nulla.

Sintesi geomorfologica: L'UR è costituita da un vigneto in pendenza ascendente verso O/NO



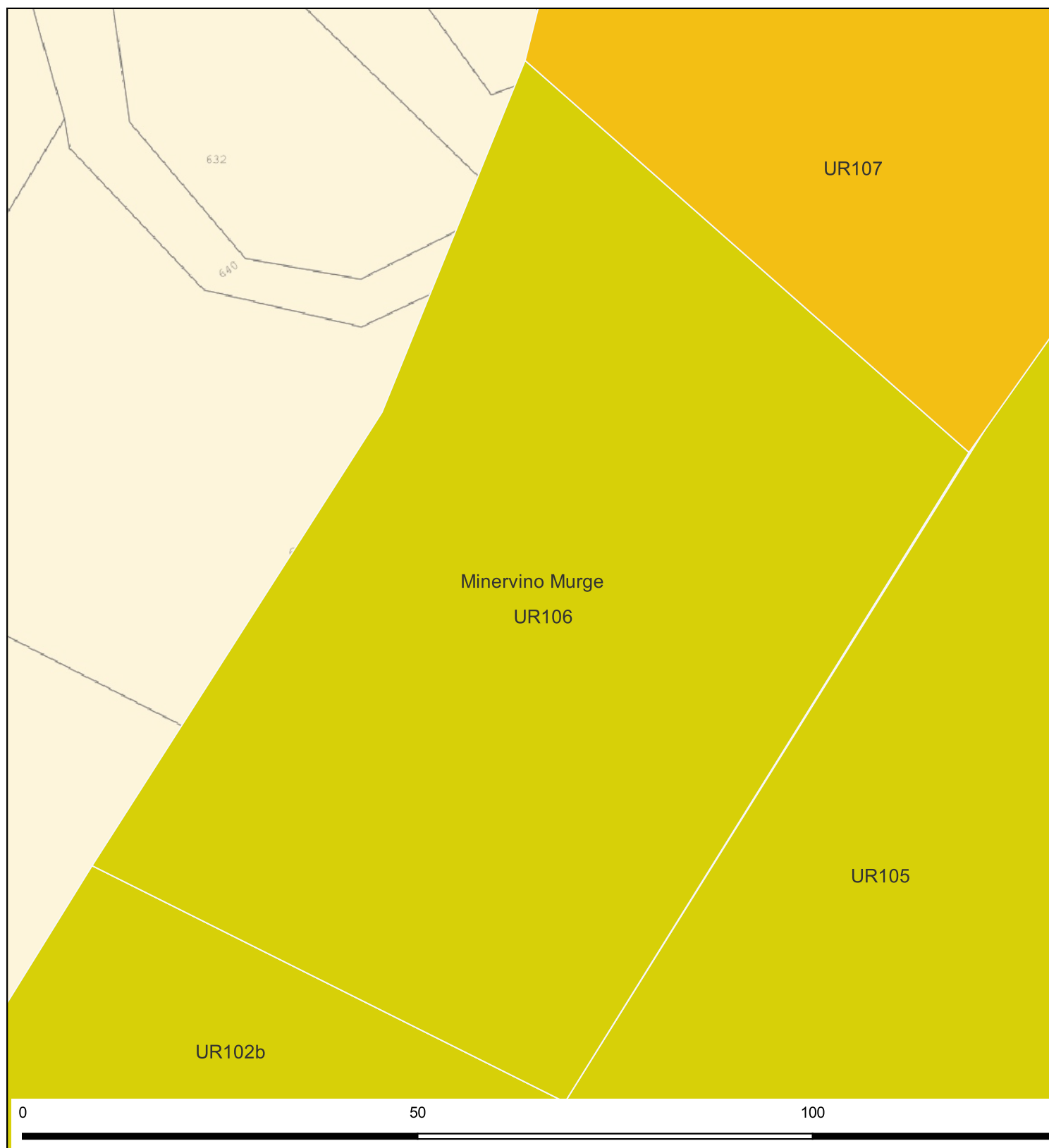
Ricognizione b6f1e0459f1142f8b154637e7aa97224

Unità di ricognizione UR106 - Data 2023/02/12

Visibilità del suolo: 1

Copertura del suolo: superficie agricola utilizzata - Frutteto. Terreno con vegetazione ad uno stadio avanzato di crescita, visibilità nulla.

Sintesi geomorfologica: L'UR è costituita da un frutteto in pendenza ascendente verso O/NO



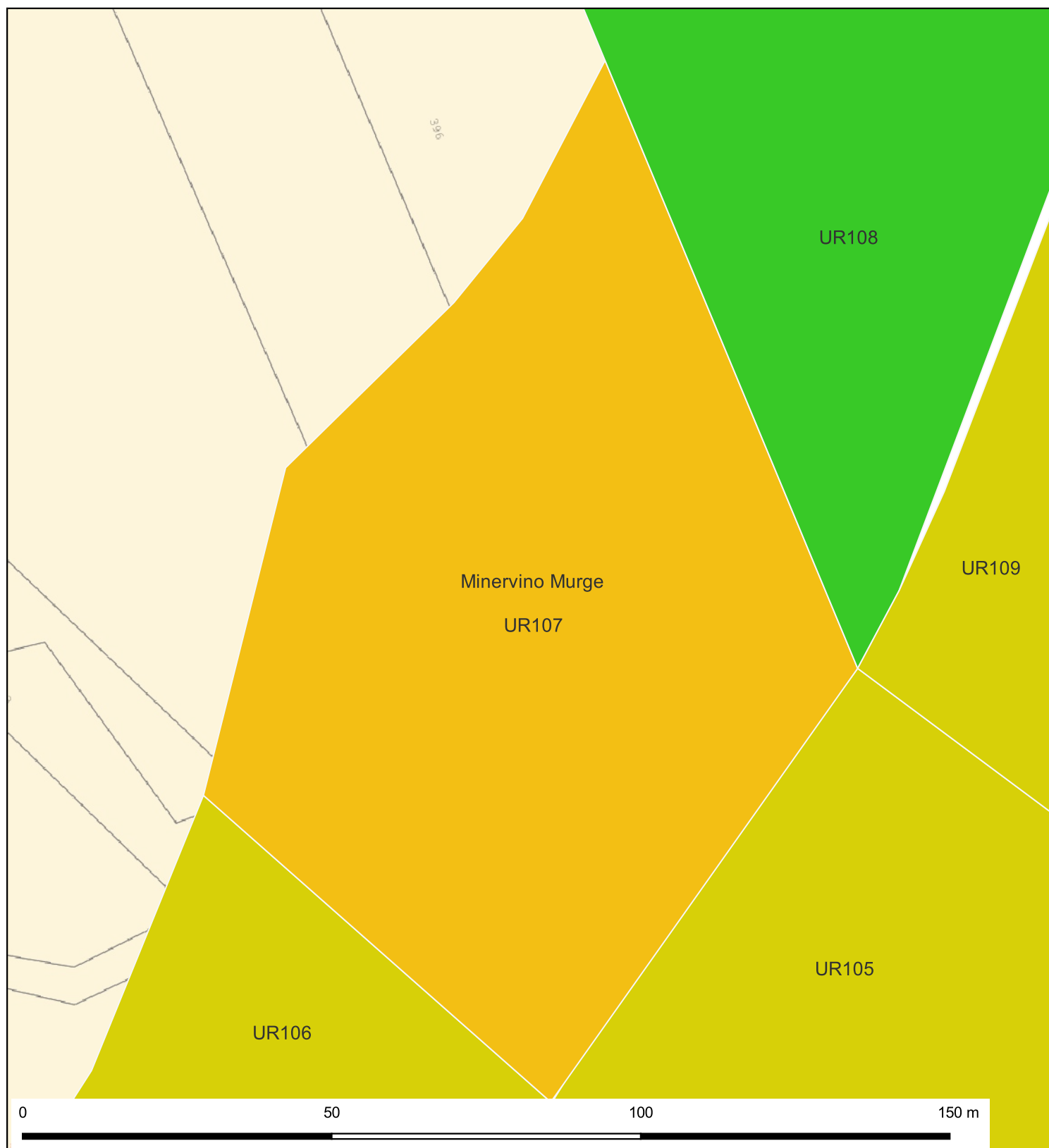
Ricognizione b6f1e0459f1142f8b154637e7aa97224

Unità di ricognizione UR107 - Data 2023/02/12

Visibilità del suolo: 4

Copertura del suolo: superficie agricola utilizzata - Vigneto. Terreno privo di vegetazione in superficie, visibilità buona

Sintesi geomorfologica: L'UR è costituita da un vigneto in pendenza ascendente verso O/NO



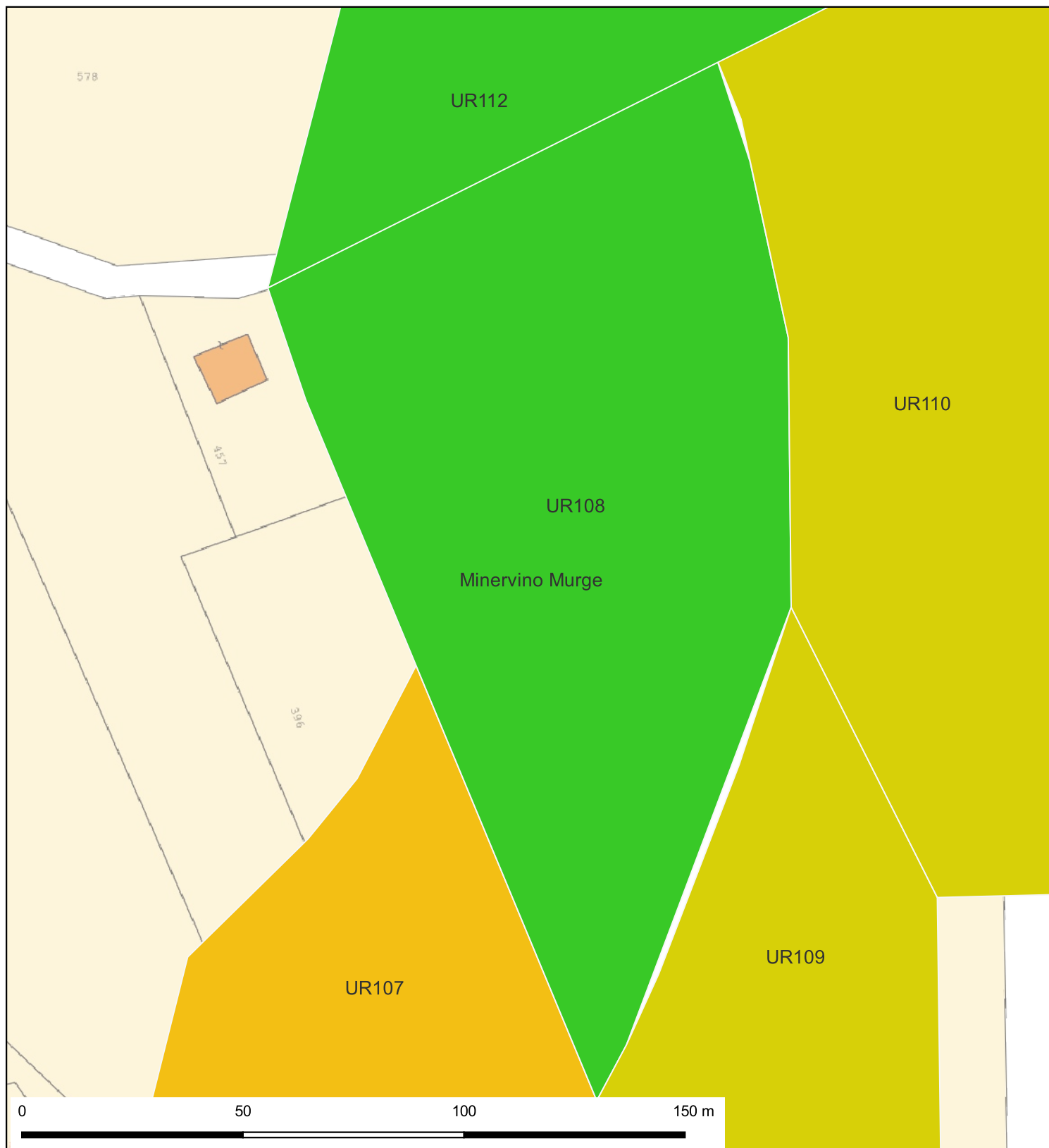
Ricognizione b6f1e0459f1142f8b154637e7aa97224

Unità di ricognizione UR108 - Data 2023/02/12

Visibilità del suolo: 2

Copertura del suolo: superficie agricola utilizzata - Uliveto. Terreno privo di vegetazione in superficie, terreno appiattito dallo scorrimento di acque meteoriche, visibilità scarsa

Sintesi geomorfologica: L'UR è costituita da un uliveto in pendenza ascendente verso O/NO



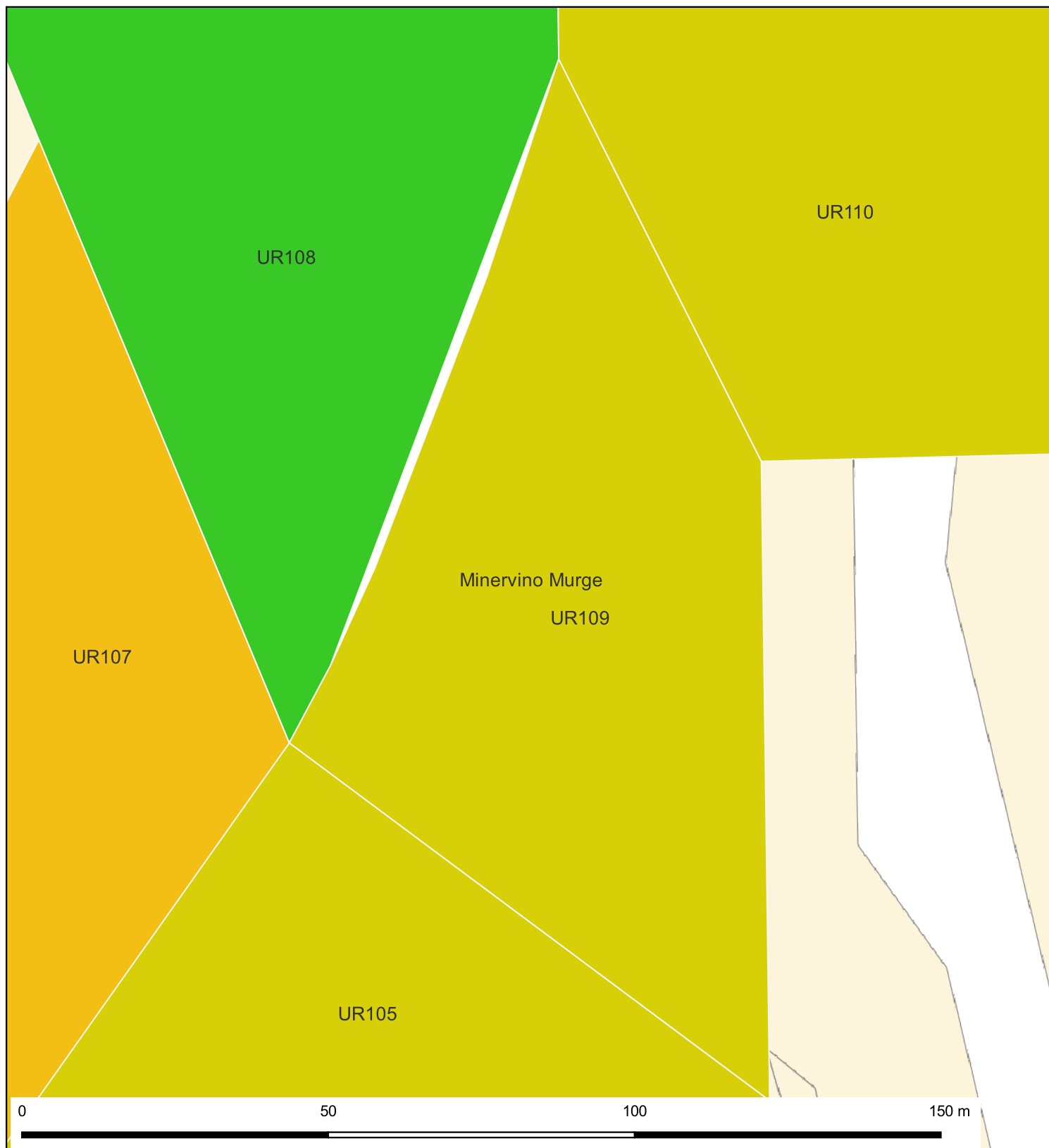
Ricognizione b6f1e0459f1142f8b154637e7aa97224

Unità di ricognizione UR109 - Data 2023/02/12

Visibilità del suolo: 1

Copertura del suolo: superficie boscata e ambiente seminaturale - Vegetazione spontanea.
Terreno con vegetazione spontanea ad uno stadio avanzato di crescita, visibilità nulla

Sintesi geomorfologica: L'UR è costituita da un terreno in pendenza ascendente da SE verso N



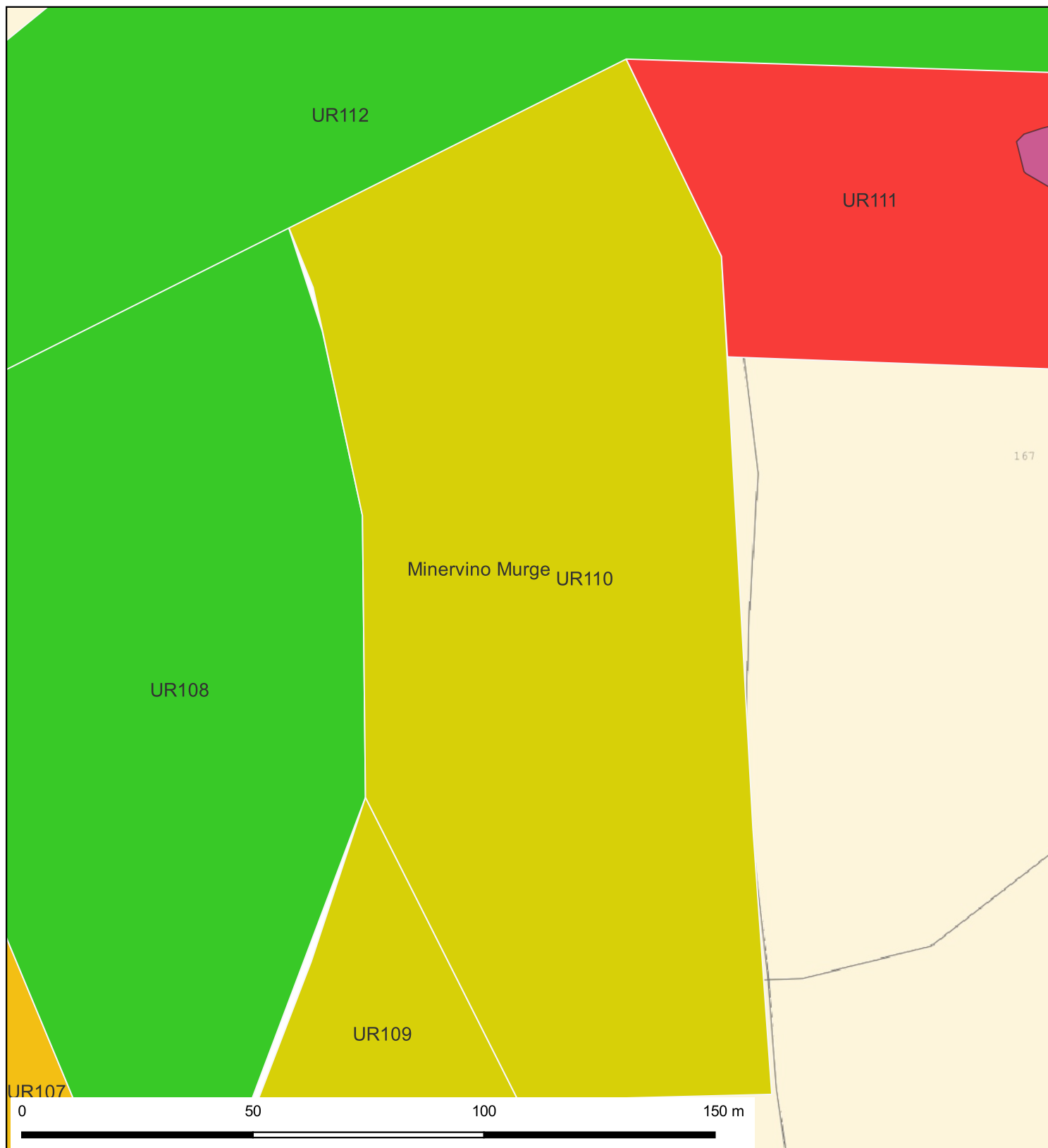
Ricognizione b6f1e0459f1142f8b154637e7aa97224

Unità di ricognizione UR110 - Data 2023/02/12

Visibilità del suolo: 1

Copertura del suolo: ambiente umido - Terreno con vegetazione spontanea ad uno stadio avanzato di crescita, visibilità nulla

Sintesi geomorfologica: L'UR è costituita da un terreno in pendenza ascendente da SE verso N



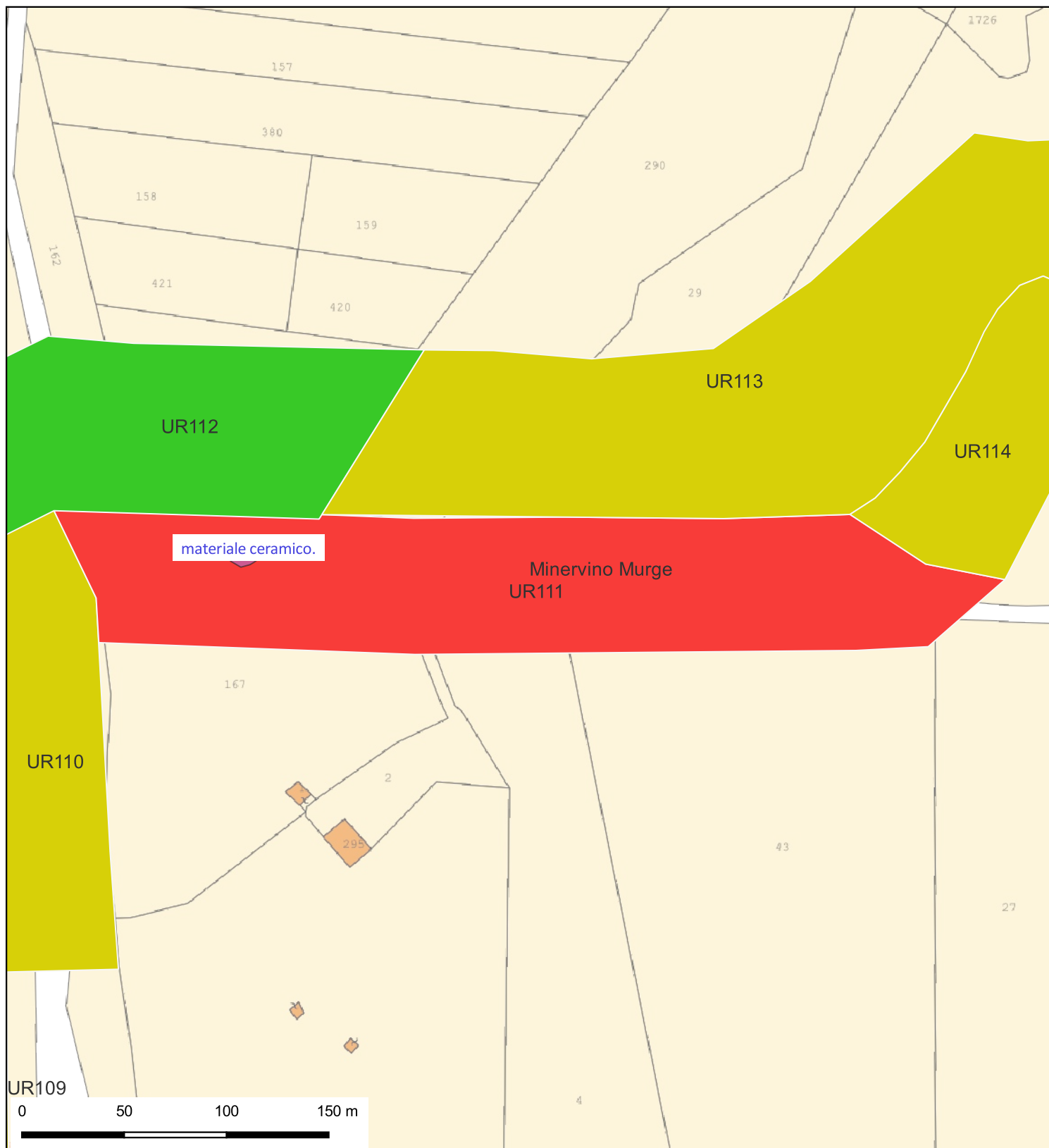
Ricognizione b6f1e0459f1142f8b154637e7aa97224

Unità di ricognizione UR111 - Data 2023/02/12

Visibilità del suolo: 5

Copertura del suolo: superficie agricola utilizzata - Seminatoivo. Terreno con vegetazione ad uno stadio iniziale di crescita, visibilità ottima. In corrispondenza del settore centro – orientale dell'UR sono presenti alcuni frammenti di laterizi di epoca dauno – romana (sporadico 4).

Sintesi geomorfologica: L'UR è costituita da un terreno coltivato a seminativo su un terrazzo e lungo i suoi pendii.



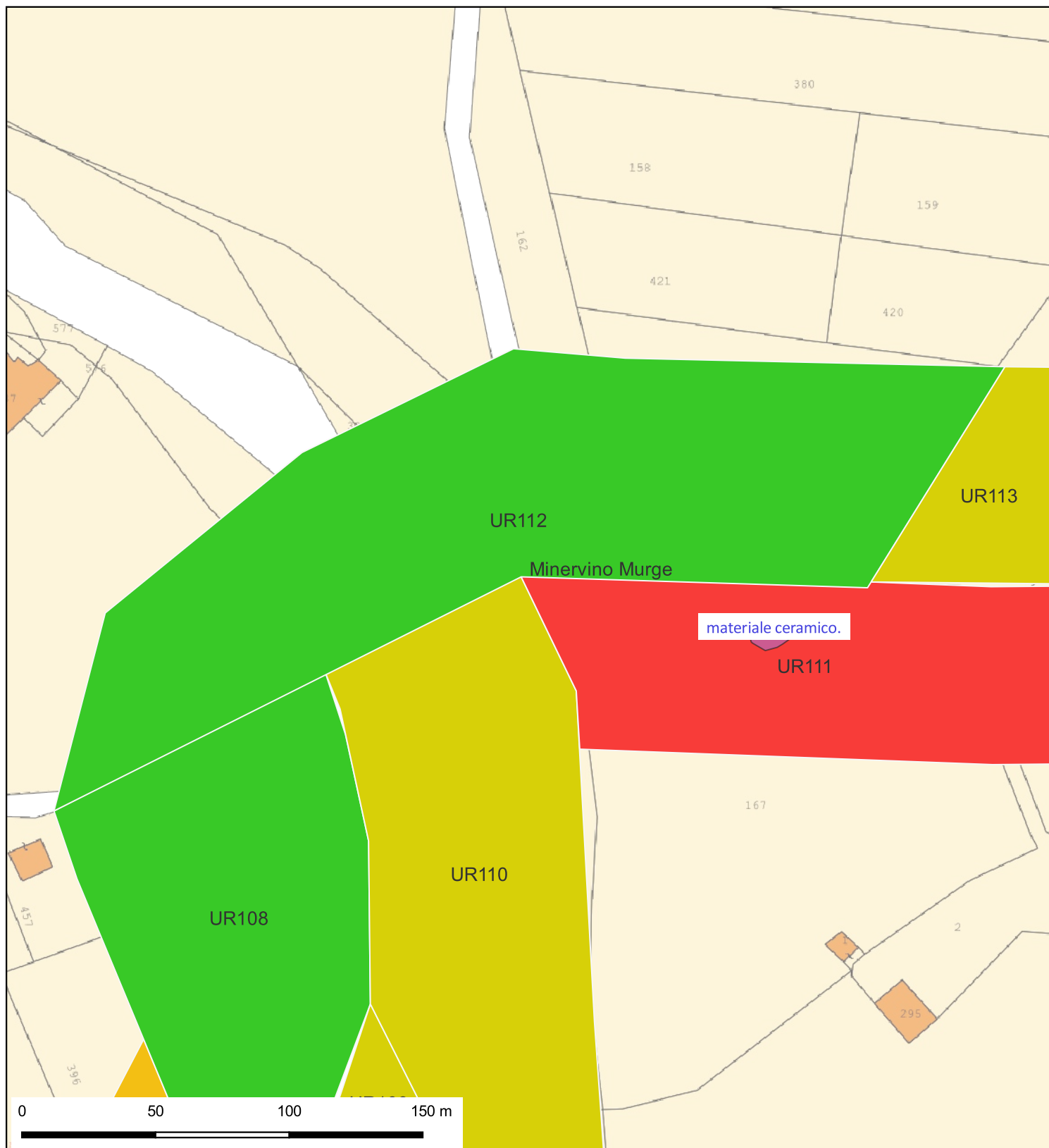
Ricognizione b6f1e0459f1142f8b154637e7aa97224

Unità di ricognizione UR112 - Data 2023/02/12

Visibilità del suolo: 2

Copertura del suolo: superficie agricola utilizzata - Uliveto. L'UR è costituita da un uliveto pressoché pianeggiante

Sintesi geomorfologica: L'UR è costituita da un uliveto pressoché pianeggiante



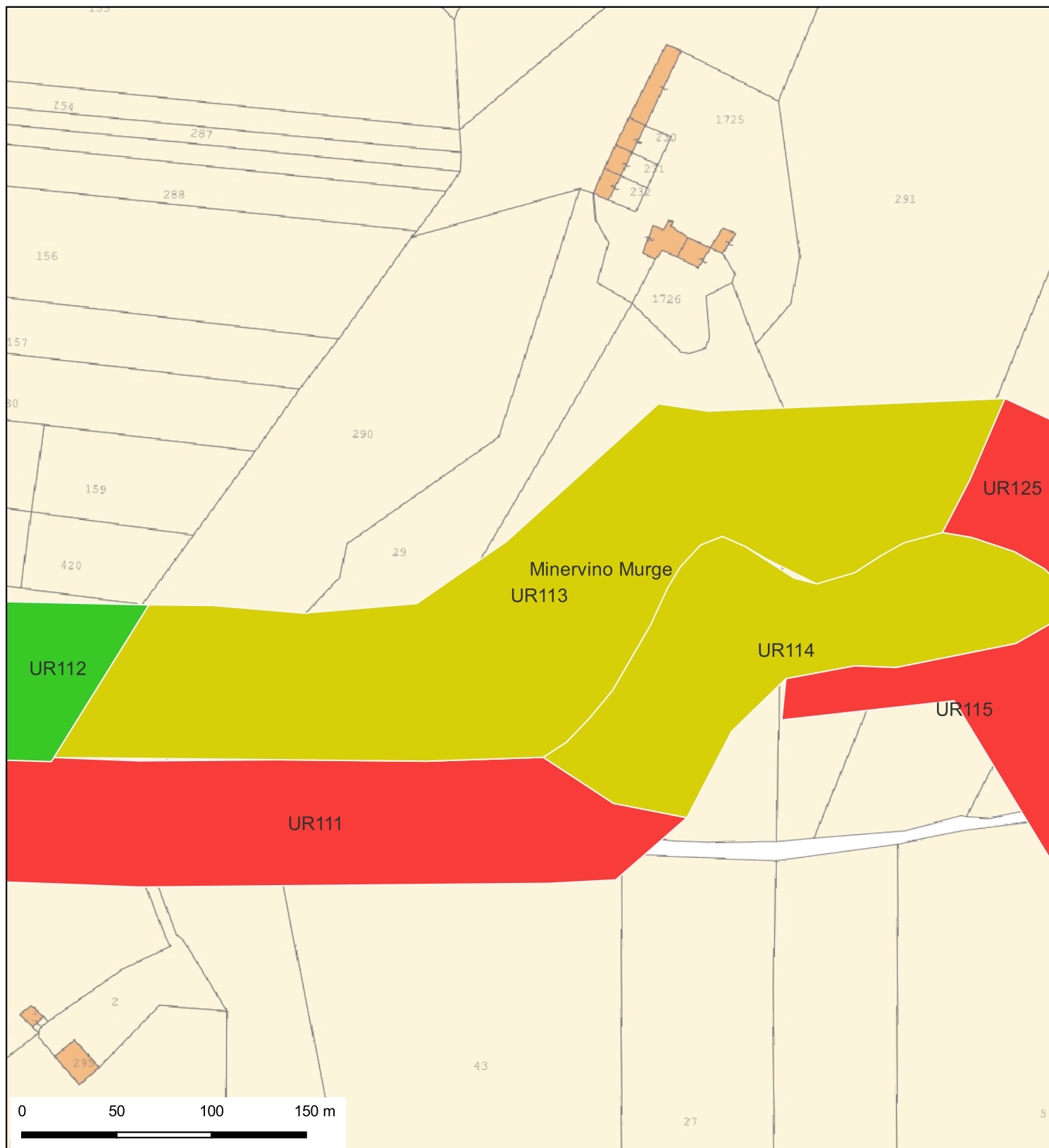
Ricognizione b6f1e0459f1142f8b154637e7aa97224

Unità di ricognizione UR113 - Data 2023/02/12

Visibilità del suolo: 1

Copertura del suolo: superficie boscata e ambiente seminaturale - Incolto. Terreno con vegetazione spontanea ad uno stadio avanzato di crescita, visibilità nulla

Sintesi geomorfologica: L'UR è costituita da un terreno in pendenza ascendente da SO verso NE



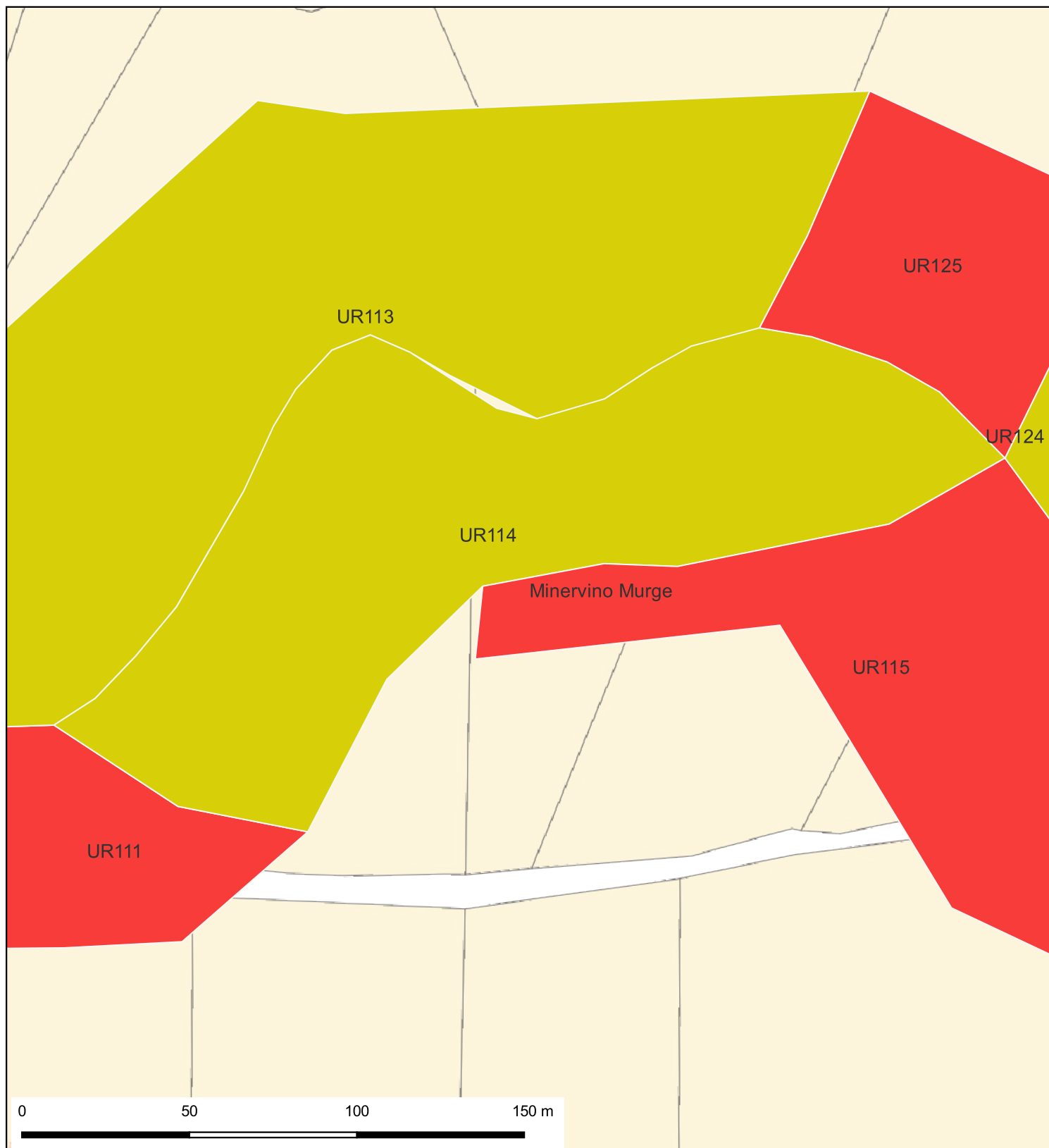
Ricognizione b6f1e0459f1142f8b154637e7aa97224

Unità di ricognizione UR114 - Data 2023/02/12

Visibilità del suolo: 1

Copertura del suolo: superficie boscata e ambiente seminaturale - Incolto. Terreno con vegetazione spontanea ad uno stadio avanzato di crescita, visibilità nulla

Sintesi geomorfologica: L'UR è costituita da un terreno in pendenza ascendente da SO verso NE.



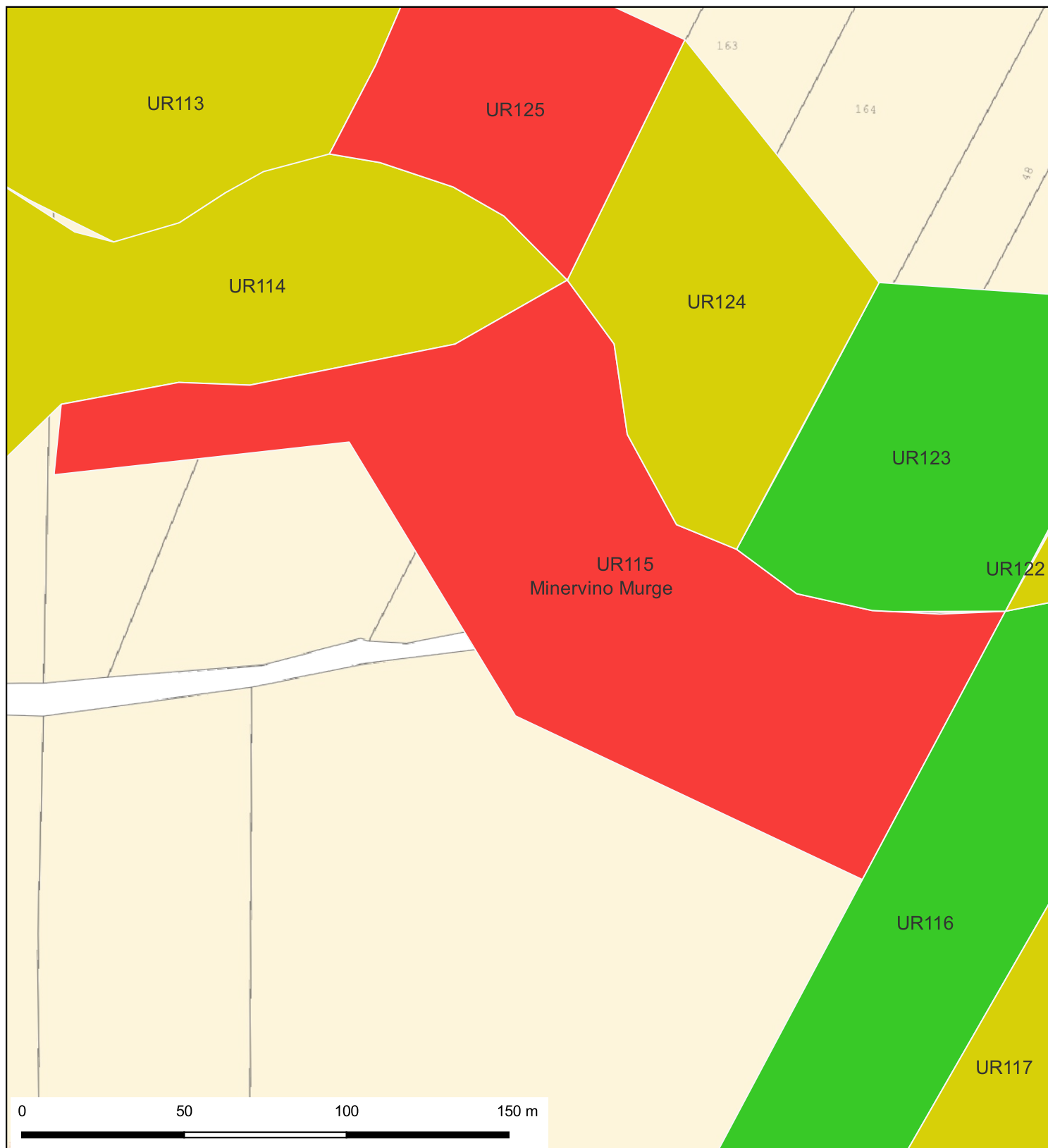
Ricognizione b6f1e0459f1142f8b154637e7aa97224

Unità di ricognizione UR115 - Data 2023/02/12

Visibilità del suolo: 5

Copertura del suolo: superficie agricola utilizzata - Seminativo. Terreno con vegetazione ad uno stadio iniziale di crescita, visibilità ottima.

Sintesi geomorfologica: L'UR è costituita da un terreno coltivato a seminativo su un terrazzo e lungo i suoi pendii



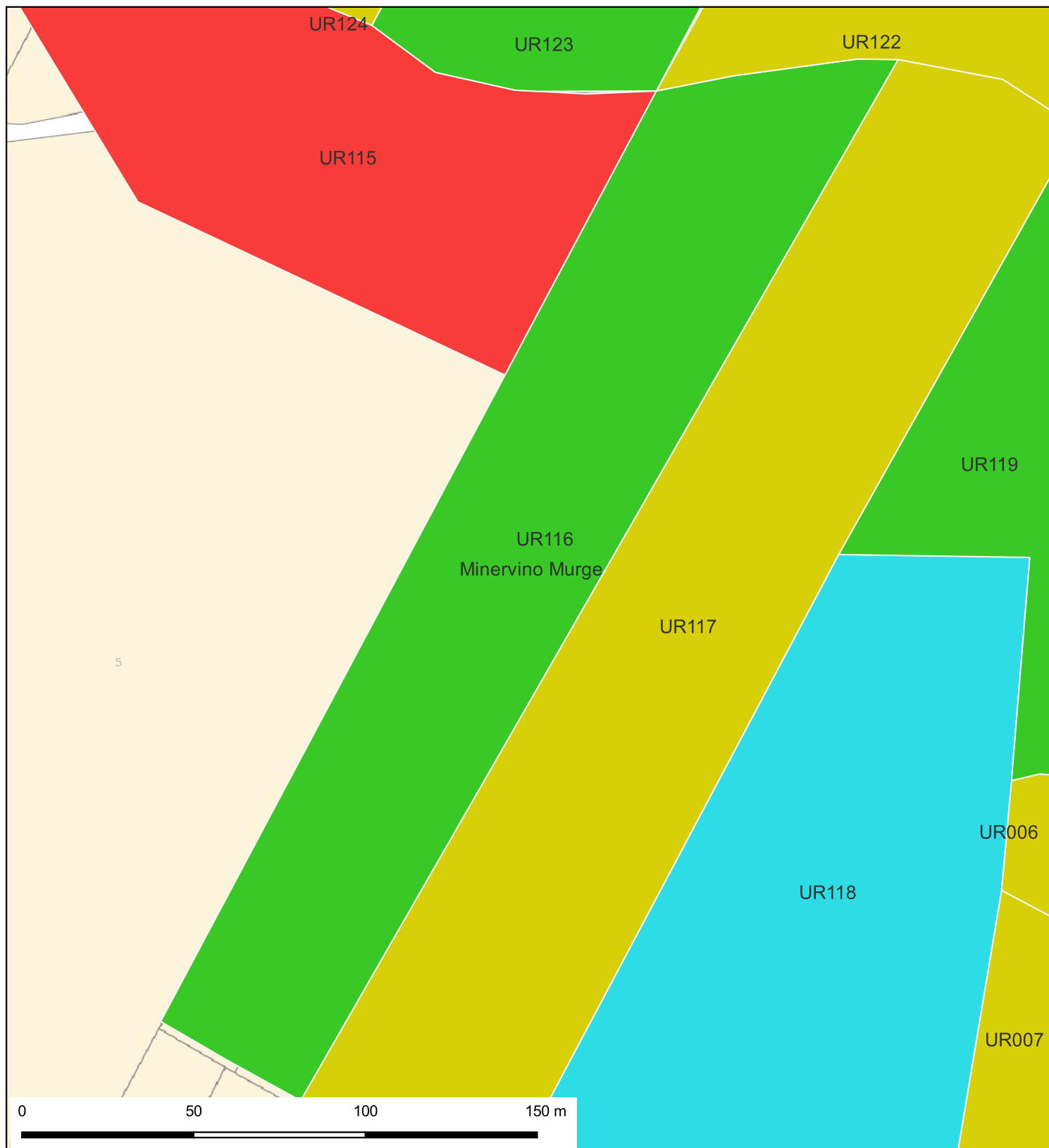
Ricognizione b6f1e0459f1142f8b154637e7aa97224

Unità di ricognizione UR116 - Data 2023/02/12

Visibilità del suolo: 2

Copertura del suolo: superficie agricola utilizzata - Vigneto. Terreno con vegetazione spontanea ad uno stadio avanzato di crescita, visibilità scarsa

Sintesi geomorfologica: L'UR è costituita da un vigneto posto in un terreno con pendenza ascendente verso N



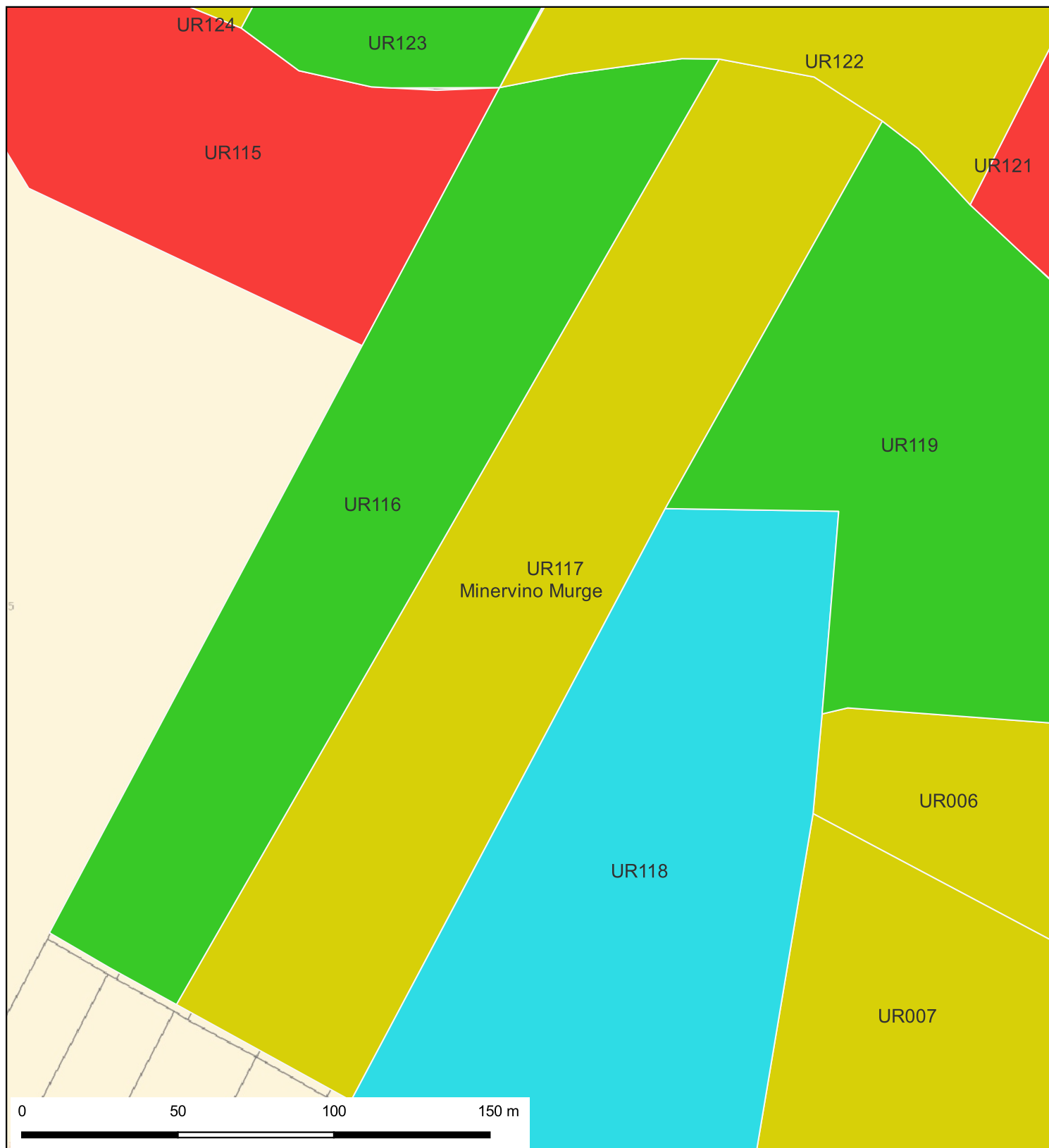
Ricognizione b6f1e0459f1142f8b154637e7aa97224

Unità di ricognizione UR117 - Data 2023/02/12

Visibilità del suolo: 1

Copertura del suolo: superficie agricola utilizzata - Uliveto. Terreno con vegetazione spontanea ad uno stadio avanzato di crescita, visibilità nulla

Sintesi geomorfologica: L'UR è costituita da un uliveto posto in un terreno con pendenza ascendente verso N.



Ricognizione b6f1e0459f1142f8b154637e7aa97224

Unità di ricognizione UR118 - Data 2023/02/12

Visibilità del suolo: 3

Copertura del suolo: superficie agricola utilizzata - Fresato. Terreno con vegetazione ad uno stadio iniziale di crescita, visibilità sufficiente

Sintesi geomorfologica: L'UR è costituita da un terreno fresato con pendenza ascendente verso N/NO



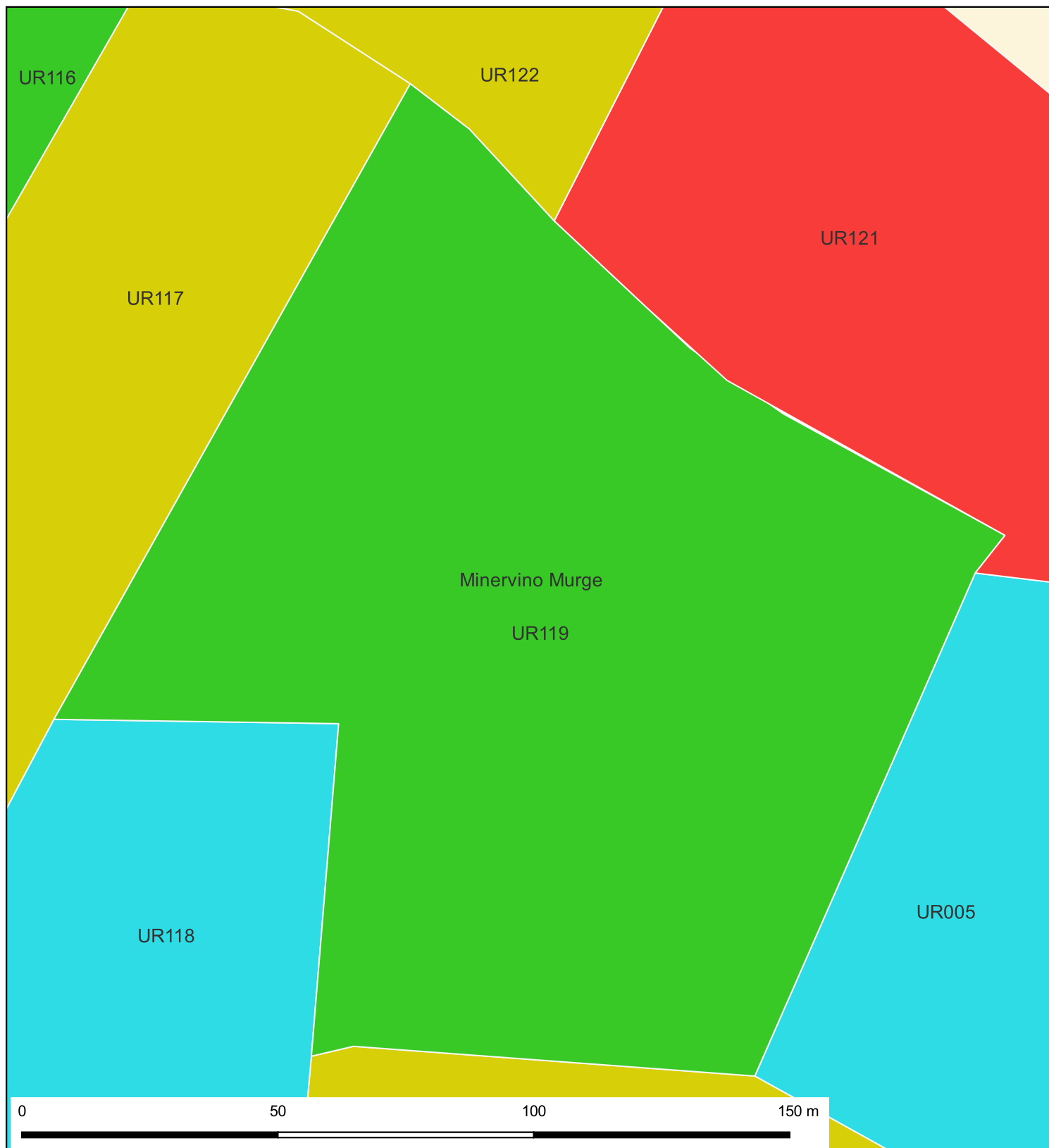
Ricognizione b6f1e0459f1142f8b154637e7aa97224

Unità di ricognizione UR119 - Data 2023/02/12

Visibilità del suolo: 2

Copertura del suolo: superficie agricola utilizzata - Uliveto. Terreno con vegetazione spontanea ad uno stadio iniziale di crescita, superficie appiattita dal passaggio dei mezzi agricoli e dallo scorrimento di acque meteoriche, visibilità scarsa

Sintesi geomorfologica: L'UR è costituita da un uliveto posto in un terreno con pendenza ascendente verso N



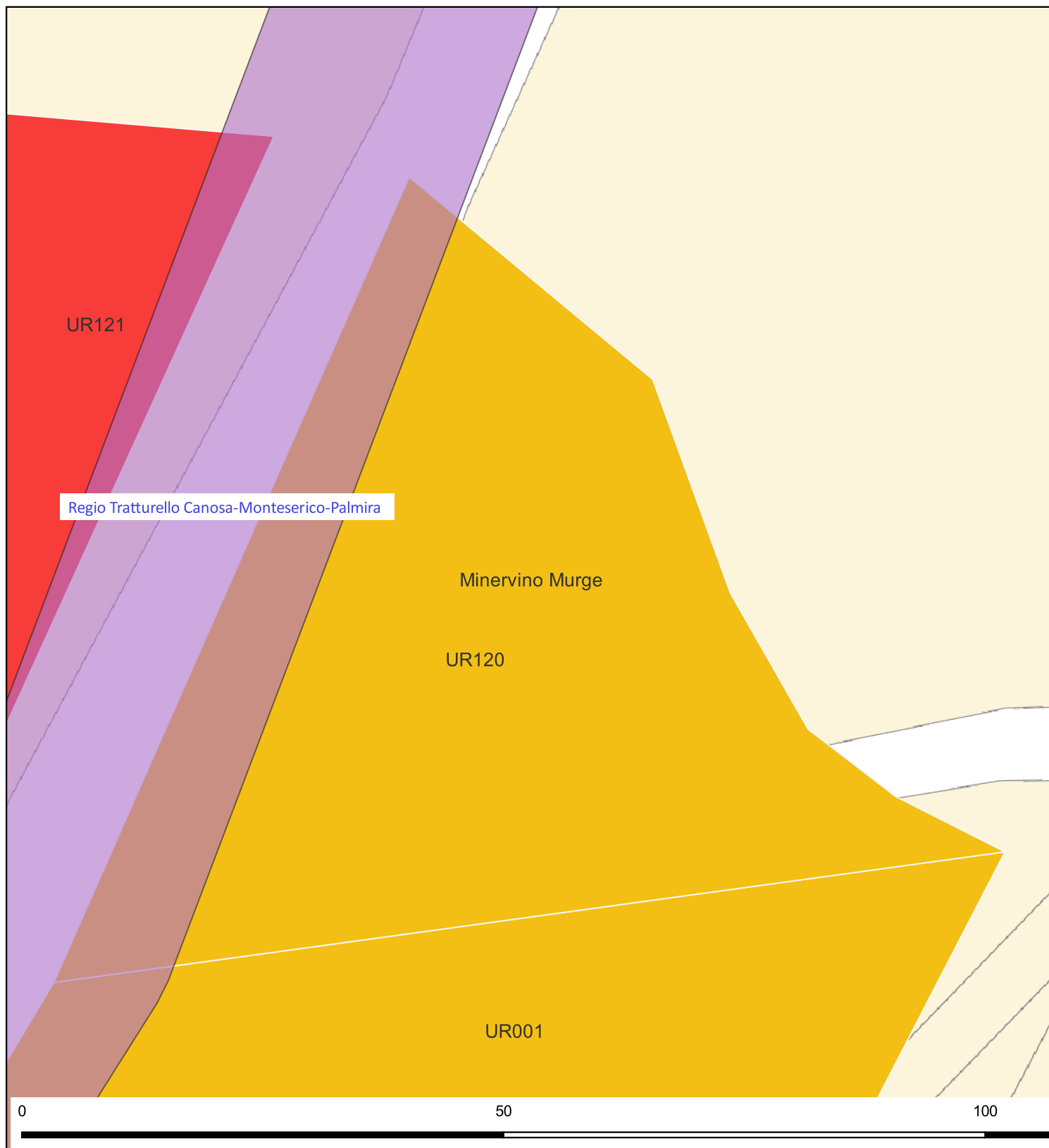
Ricognizione b6f1e0459f1142f8b154637e7aa97224

Unità di ricognizione UR120 - Data 2023/02/12

Visibilità del suolo: 4

Copertura del suolo: superficie agricola utilizzata - Frutteto. Terreno privo di vegetazione, visibilità buona

Sintesi geomorfologica: L'UR è costituita da un frutteto posto in un terreno in pendenza ascendente verso NE.



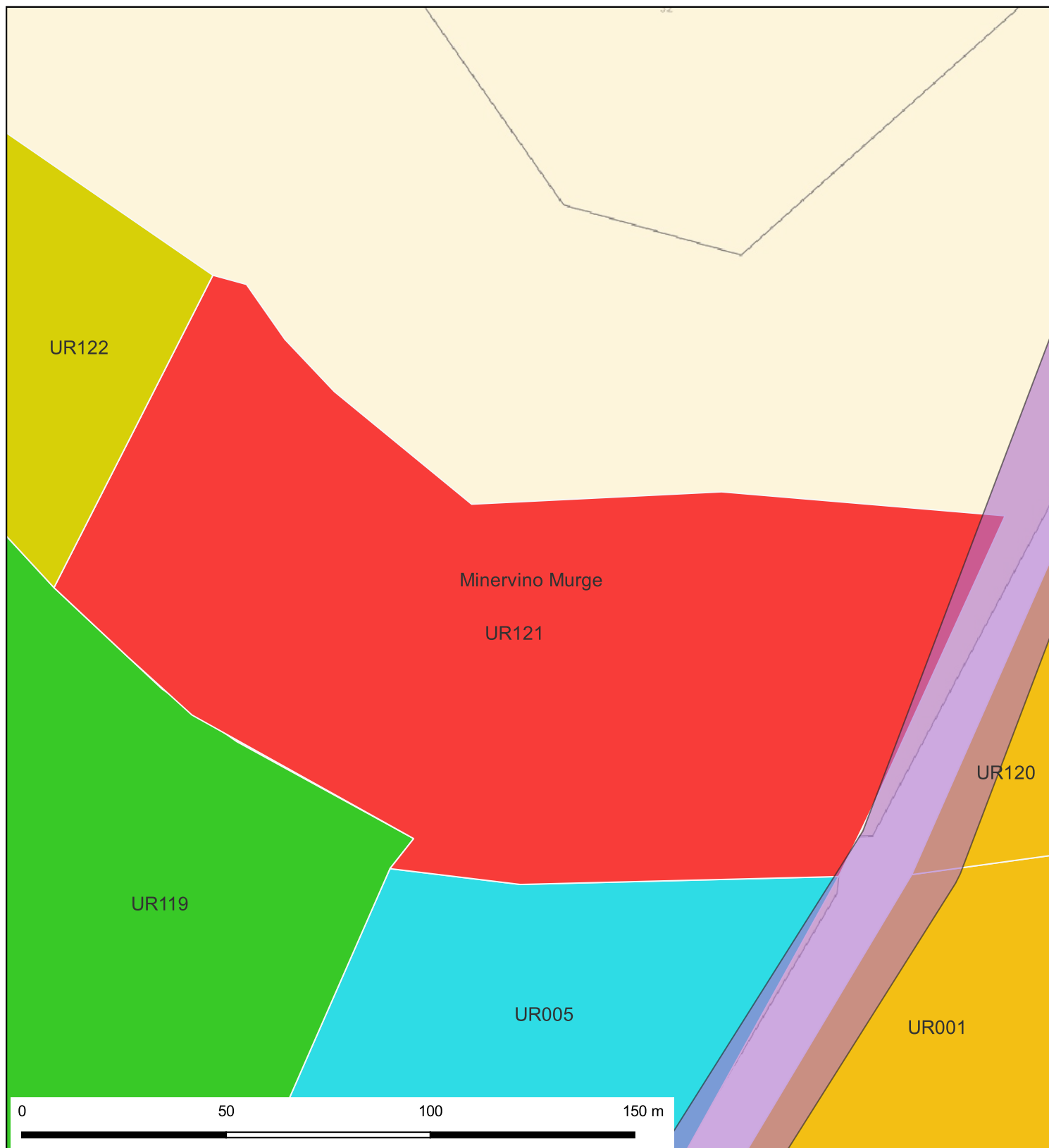
Ricognizione b6f1e0459f1142f8b154637e7aa97224

Unità di ricognizione UR121 - Data 2023/02/13

Visibilità del suolo: 5

Copertura del suolo: superficie agricola utilizzata - Seminativo. Terreno con vegetazione ad uno stadio iniziale di crescita, visibilità ottima.

Sintesi geomorfologica: L'UR è costituita da un terreno coltivato a seminativo su un terrazzo e lungo i suoi pendii



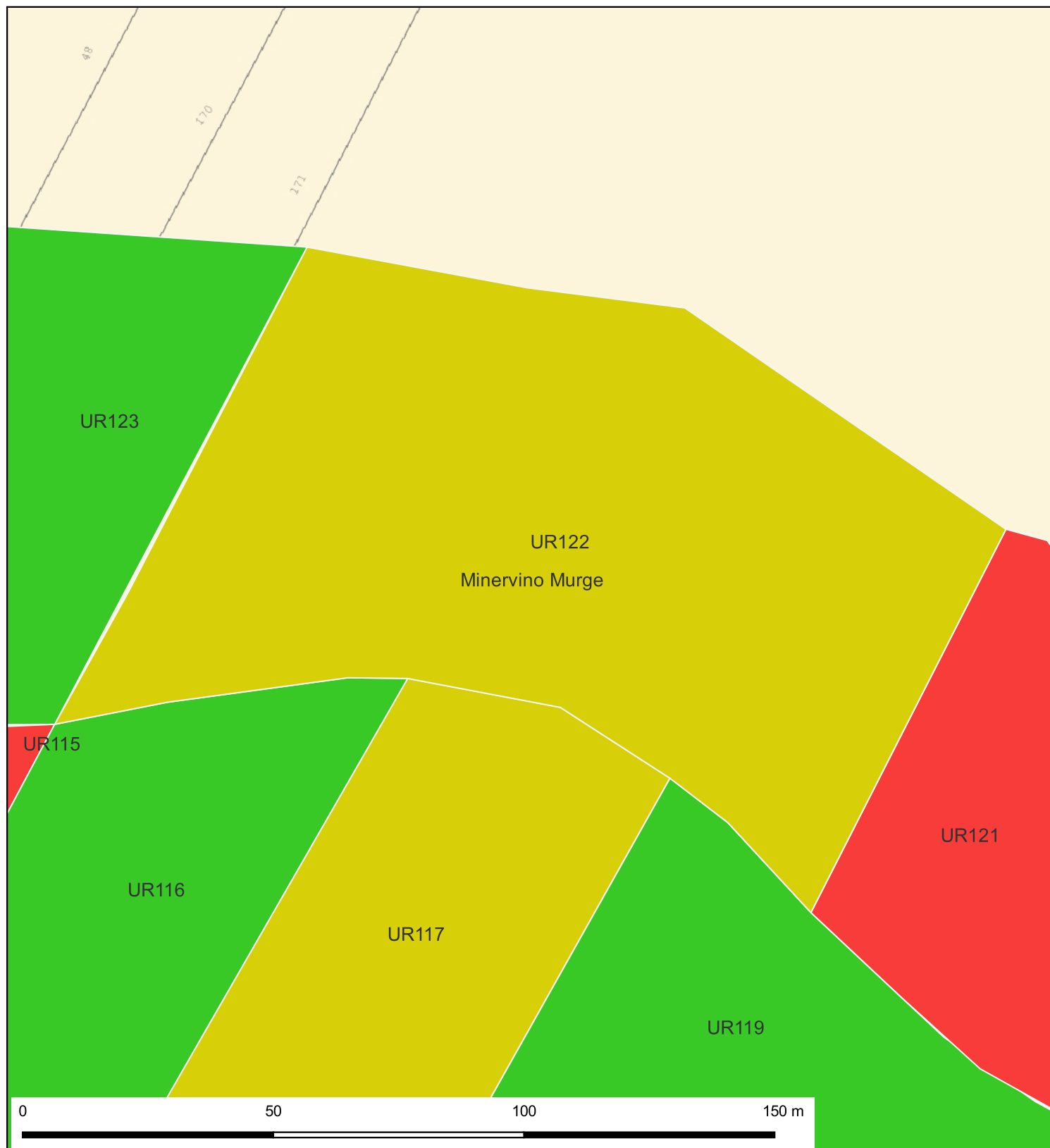
Ricognizione b6f1e0459f1142f8b154637e7aa97224

Unità di ricognizione UR122 - Data 2023/02/12

Visibilità del suolo: 1

Copertura del suolo: superficie agricola utilizzata - Vigneto. Terreno con vegetazione spontanea ad uno stadio avanzato di crescita, visibilità nulla

Sintesi geomorfologica: L'UR è costituita da un vigneto posto in un terreno con pendenza ascendente verso N



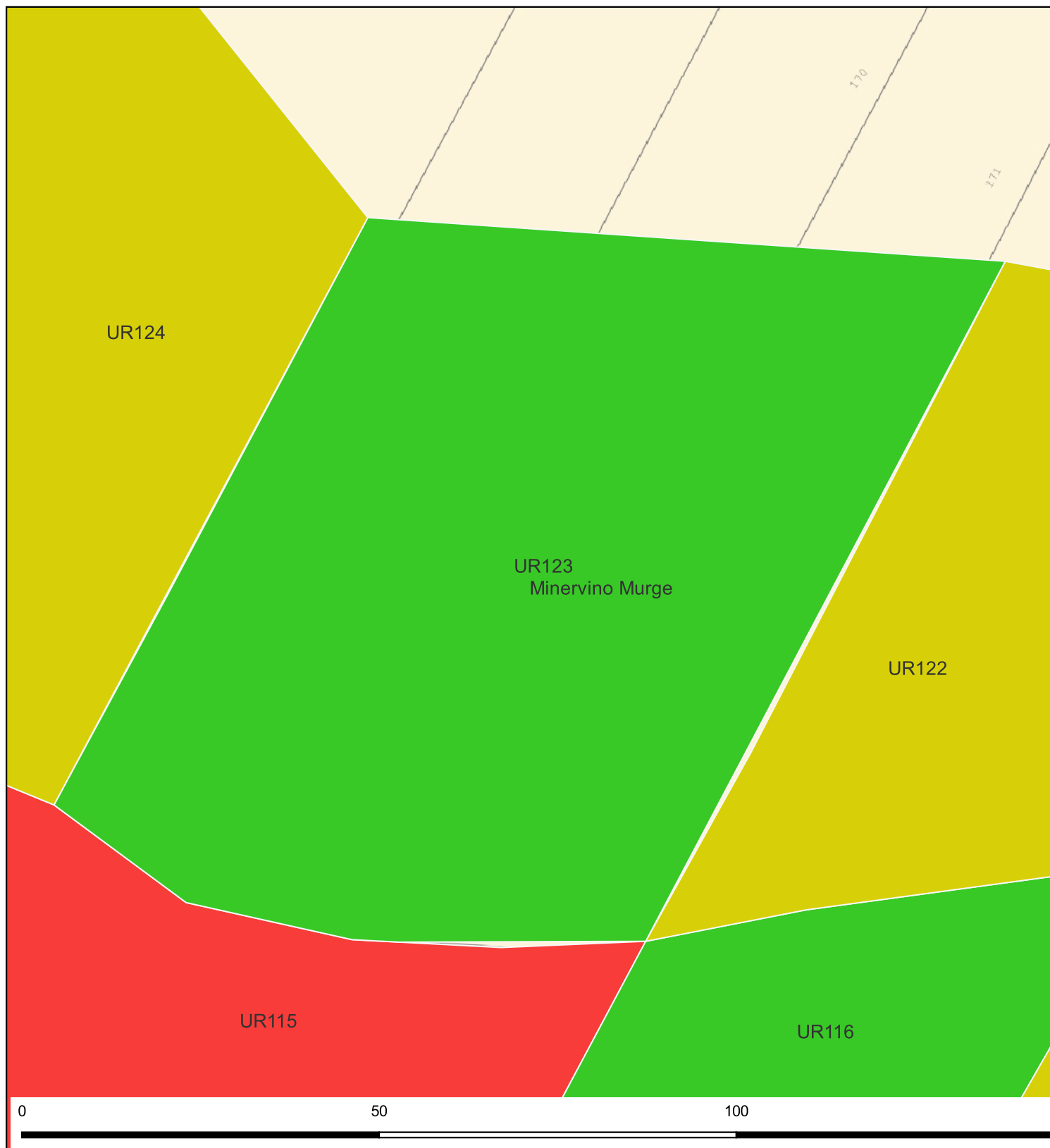
Ricognizione b6f1e0459f1142f8b154637e7aa97224

Unità di ricognizione UR123 - Data 2023/02/12

Visibilità del suolo: 2

Copertura del suolo: superficie agricola utilizzata - Uliveto. Terreno con vegetazione spontanea ad uno stadio iniziale di crescita, superficie appiattita dal passaggio dei mezzi agricoli e dallo scorrimento di acque meteoriche, visibilità scarsa

Sintesi geomorfologica: L'UR è costituita da un uliveto posto in un terreno pressoché pianeggiante



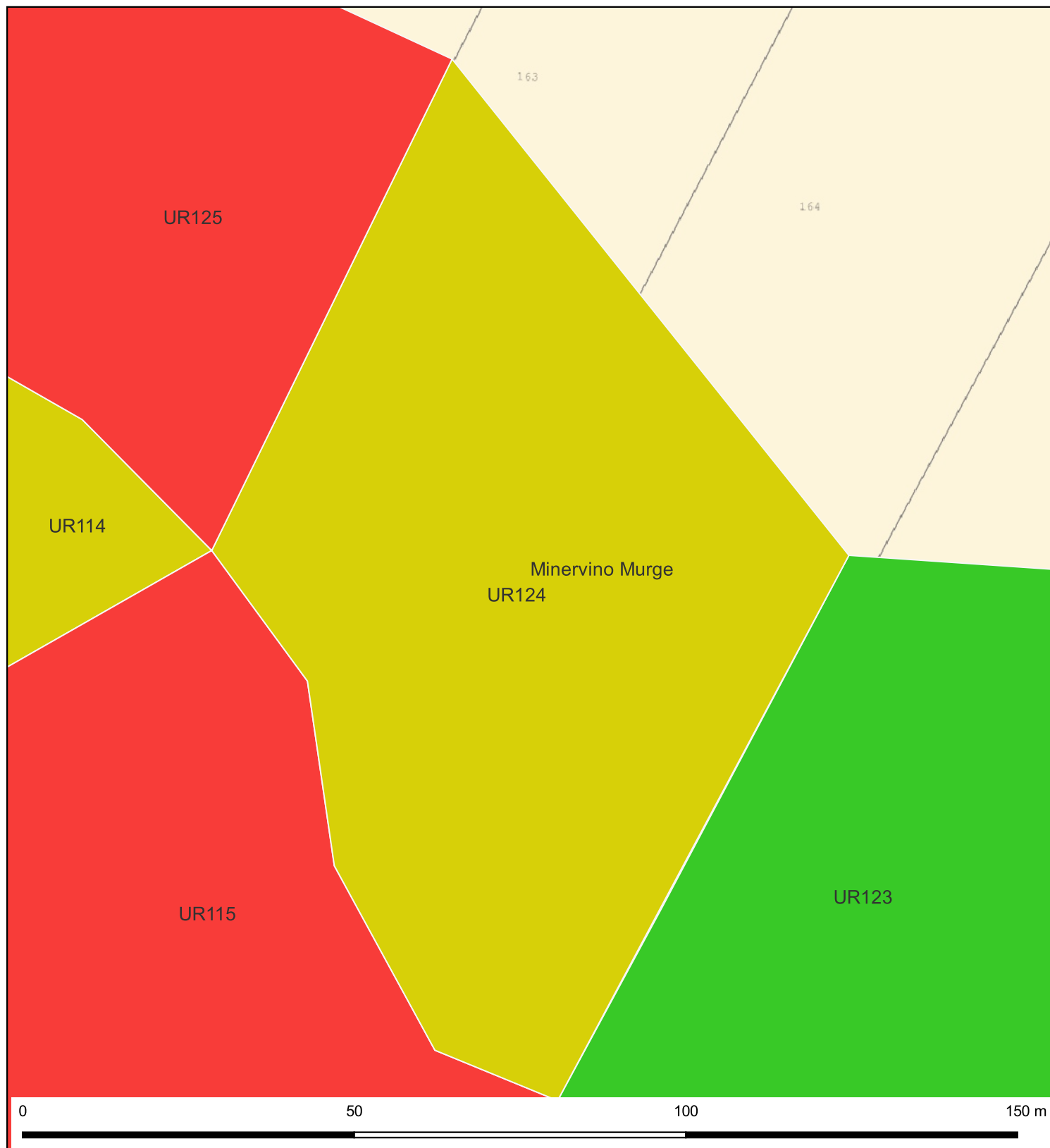
Ricognizione b6f1e0459f1142f8b154637e7aa97224

Unità di ricognizione UR124 - Data 2023/02/12

Visibilità del suolo: 1

Copertura del suolo: superficie agricola utilizzata - Vigneto. Terreno con vegetazione spontanea ad uno stadio avanzato di crescita, visibilità nulla

Sintesi geomorfologica: L'UR è costituita da un vigneto posto in un terreno con pendenza ascendente verso N



Ricognizione b6f1e0459f1142f8b154637e7aa97224

Unità di ricognizione UR125 - Data 2023/02/12

Visibilità del suolo: 5

Copertura del suolo: superficie agricola utilizzata - Seminativo. Terreno con vegetazione ad uno stadio iniziale di crescita, presenza di conglomerato di natura geologica a vista in tutta la superficie oggetto di survey, visibilità ottima.

Sintesi geomorfologica: L'UR è costituita da un terreno coltivato a seminativo su un terrazzo e lungo i suoi pendii

