

LEGENDA

SIMBOLOGIA CARTOGRAFICA

- Gasdotto in progetto
- - - Altro Gasdotto in progetto
- · - · - Gasdotti SGI esistenti
- - - Altri Metanodotti esistenti
- Aree impianti stacco-terminale in progetto
- Aree impianti stacco-terminale SGI esistenti
- - - Limite sovrapposizione fogli
- T.O.C.
- Impianti di linea in progetto
- Strade di accesso provvisorio
- Strada di accesso all'impianto
- Adeguamento strade esistenti
- Piazzola di stoccaggio tubazioni
- Depositi temporanei

SIMBOLOGIA MECCANICA

- ◀▶ Punto di intercettazione di linea (P.I.L.)
- ◀▶ Punto di intercettazione di derivazione importante (P.I.D.I.)
- L/R Stazione predisposta per lancio e ricevimento PIG

SIMBOLOGIA TECNICA

- Punto di monitoraggio acque sotterranee
- Punto di monitoraggio suolo
- Punto di monitoraggio rumore
- Punto di monitoraggio atmosfera



COROGRAFIA 1:350.000

Il presente disegno e' di proprieta' aziendale - La Societa' tutelera' i propri diritti a termine di legge.

Il presente disegno e' di proprieta' aziendale - La Societa' tutelera' i propri diritti a termine di legge.

| | | | | | |
|---------------------------|-----------------------------------------------------------------------------------------------------------------------------------------------------------------------------------------------------------------------------------------------------------------------------------------------------------|--------------------|--------------------|---------------------|----|
| Progressiva chilometrica | N. | | | | |
| Comuni | COMUNE | | | | |
| Province | PROVINCIA | | | | |
| Impianti | TIPO - N. - PROG. TIPO - N. - PROG. in progetto su altro met. TIPO - N. - ESISTENTE | | | | |
| Attraversamenti | TIPOLOGIA ATTRAVERSATA (SS n. ##, corso d'acqua, ferrovia, ecc.) | | | | |
| Strade - Piste - Piazzole | ACCESSO IMPIANTI | ADEGUAMENTI STRADE | STRADE PROVVISORIE | DEPOSITI TEMPORANEI | Dn |
| Monitoraggio acque sott. | PZP00XX | | | | |
| Monitoraggio suolo | SUP00XX | | | | |
| Monitoraggio rumore | RUP00XX | | | | |
| Monitoraggio atmosfera | ATP00XX | | | | |
| | | | | N. PIAZ. | Pn |

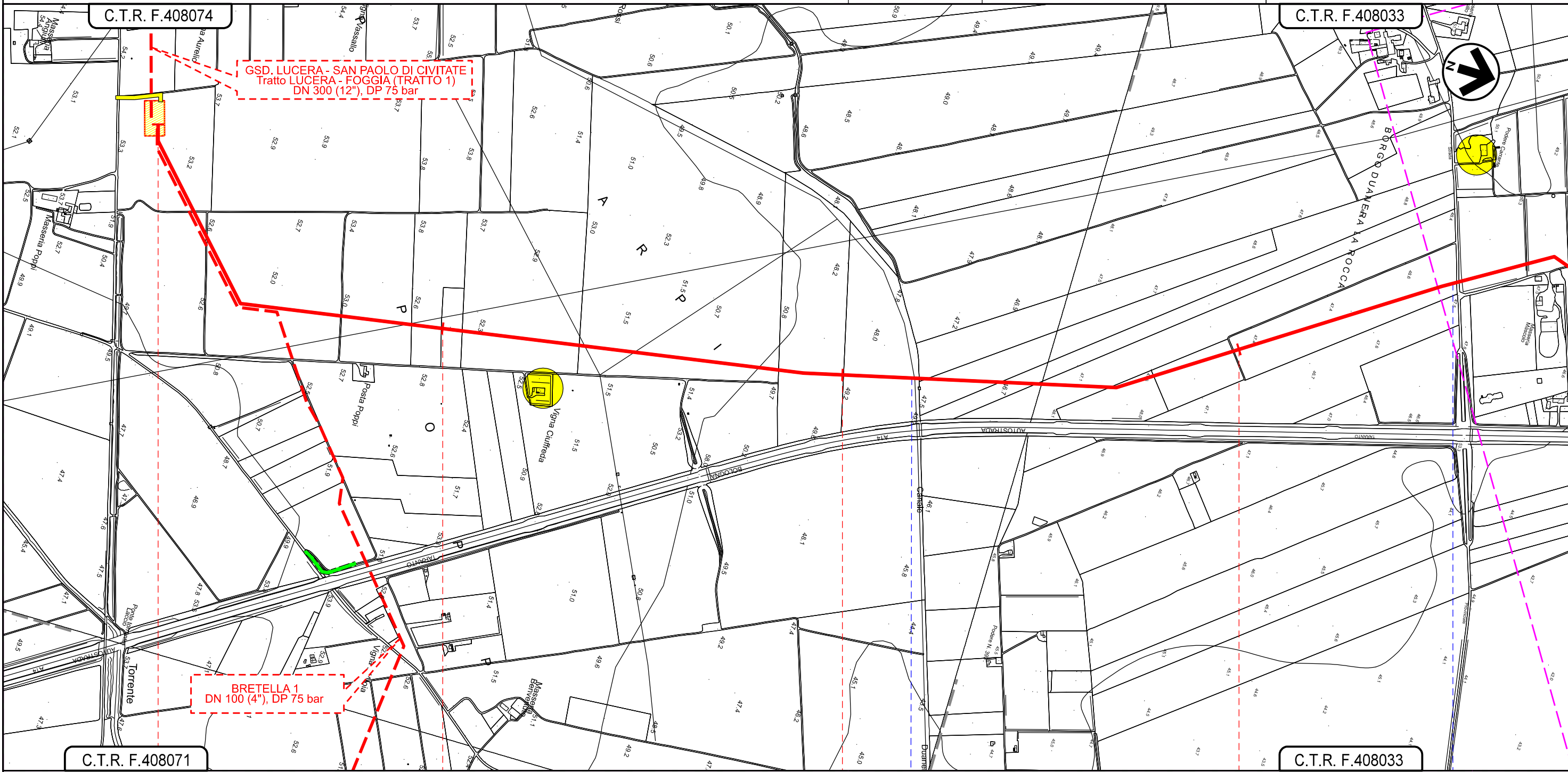
| | | | | | | | |
|--------------------------------------------------------------------------------------------------------------------|------|-------------|------------------------------------|-------------|-----------|------------|-----------|
| | 1 | 31/03/2023 | AGGIORNAMENTO - EMISSIONE PER ENTI | V.PELLICCIA | F.VITALI | H.D.AIUDI | |
| | 0 | 23/12/2022 | EMISSIONE PER ENTI | V.PELLICCIA | F.VITALI | H.D.AIUDI | |
| REV. | DATA | DESCRIZIONE | | | ELABORATO | VERIFICATO | APPROVATO |
| | | | | COMMESSA | UNITA' | | |
| | | | | 5721 | 002 | | |
| GASDOTTO LUCERA - SAN PAOLO DI CIVITATE Tratto FOGGIA - SAN SEVERO (TRATTO 2) DN 300 (12"), DP 75 bar | | | | DISEGNO | PG-D-1037 | | |
| | | | | REVISIONE | 1. | | |
| PLANIMETRIA UBICAZIONE AREE TEST (PMA) | | | | FG. | 1 | DI 4 | |
| | | | | SCALA | 1:10.000 | | |

GASDOTTO LUCERA - SAN PAOLO DI CIVITATE
Tratto FOGGIA - SAN SEVERO (TRATTO 2)
DN 300 (12"), DP 75 bar

PLANIMETRIA UBICAZIONE AREE TEST (PMA)

| | | | | | |
|-------------------------------------------------------------------------------------------------------------------------------------------------------------------------|------------|------------------------------------|-------------------------------|------------|-----------|
| 1 | 31/03/2023 | AGGIORNAMENTO - EMISSIONE PER ENTI | V.PELLICCIA | F.VITALI | H.D.AIUDI |
| 0 | 23/12/2022 | EMISSIONE PER ENTI | V.PELLICCIA | F.VITALI | H.D.AIUDI |
| REV. | DATA | DESCRIZIONE | ELABORATO | VERIFICATO | APPROVATO |
| PROGETTISTA | | | Dis. 002-PG-D-1037 | | |
|   | | | Comm. 5721 | | |
| Società Gasdotto Italia S.p.A. | | | Rif. TFM: 110009-2D-DT-D-5237 | | |
| | | | Scala 1:10.000 | | |

Foglio
2
di 4
Scala
1:10.000



C.T.R. F.408071
0+000

C.T.R. F.408033

FOGGIA
FOGGIA
Canale Duamera
Contrada La Rocca (ex SP n.23)


IMPIANTO N.6 in prog. su gsd. Lucera-S. Paolo C. (TR. 1)

RUP12

RUP14

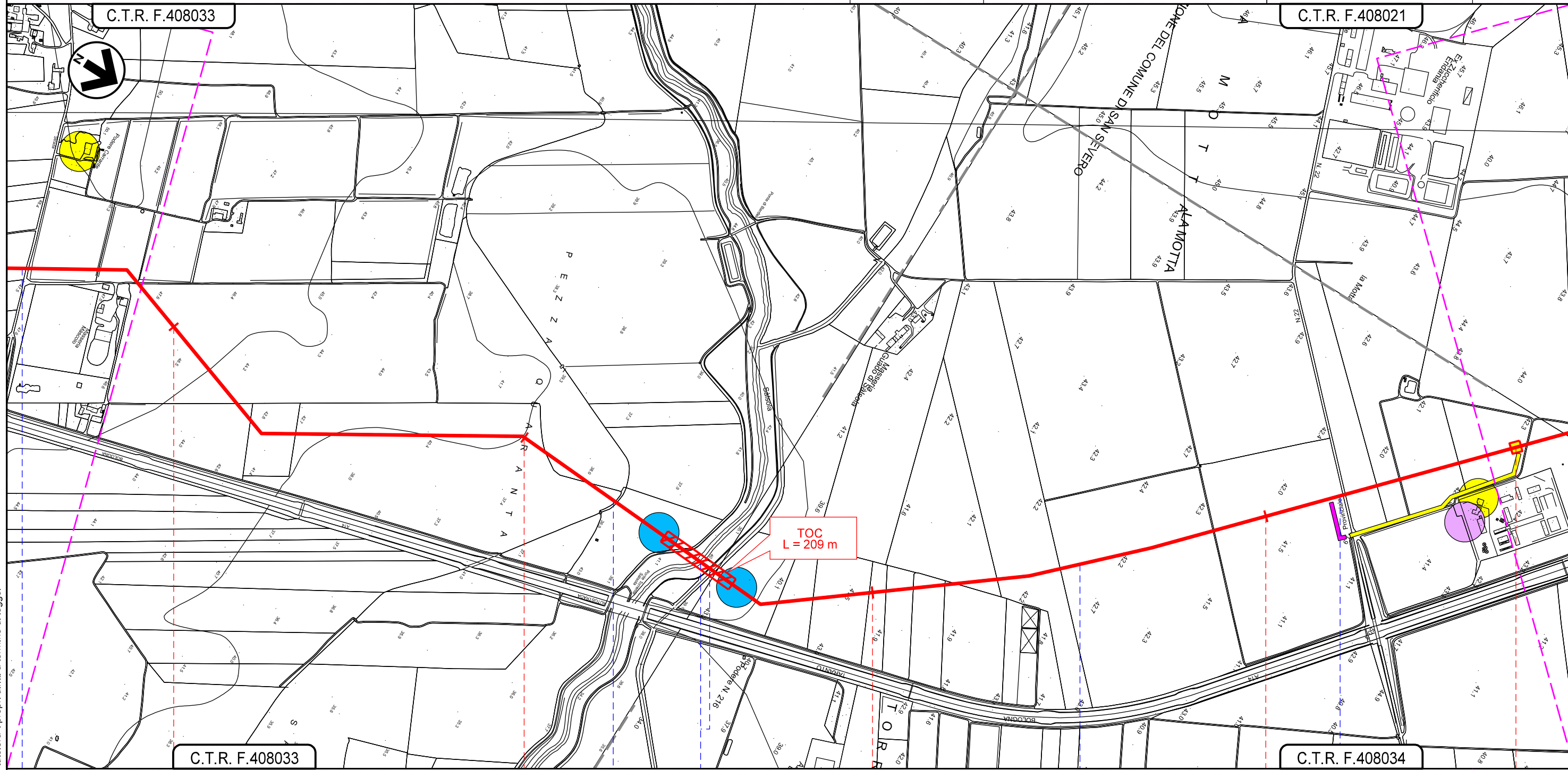
Il presente disegno e' di proprieta' aziendale - La Societa' tutelera' i propri diritti a termine di legge.

GASDOTTO LUCERA - SAN PAOLO DI CIVITATE
Tratto FOGGIA - SAN SEVERO (TRATTO 2)
DN 300 (12"), DP 75 bar

| | | | | | |
|-------------------------------------------------------------------------------------------------------------------------------------------------------------------------|------------|------------------------------------|----------------|---------------|-----------|
| 1 | 31/03/2023 | AGGIORNAMENTO - EMISSIONE PER ENTI | V.PELLICCIA | F.VITALI | H.D.AIUDI |
| 0 | 23/12/2022 | EMISSIONE PER ENTI | V.PELLICCIA | F.VITALI | H.D.AIUDI |
| REV. | DATA | DESCRIZIONE | ELABORATO | VERIFICATO | APPROVATO |
| PROGETTISTA | | | Dis. | 002-PG-D-1037 | |
|   | | | Comm. | 5721 | |
| | | | Scala 1:10.000 | | |






Foglio
3
di 4
Scala
1:10.000

PLANIMETRIA UBICAZIONE AREE TEST (PMA)



Il presente disegno e' di proprieta' aziendale - La Societa' tutelera' i propri diritti a termine di legge.

FOGGIA
 FOGGIA

-  Contrada La Rocca (ex SP n.23)
-  C.le Cappelli
-  Torre Salsola e C.le Torretta
-  Regio Trattarello Motta Villanova
-  S.P.n.22



PZP02-M PZP02-V

RUP14

RUP15

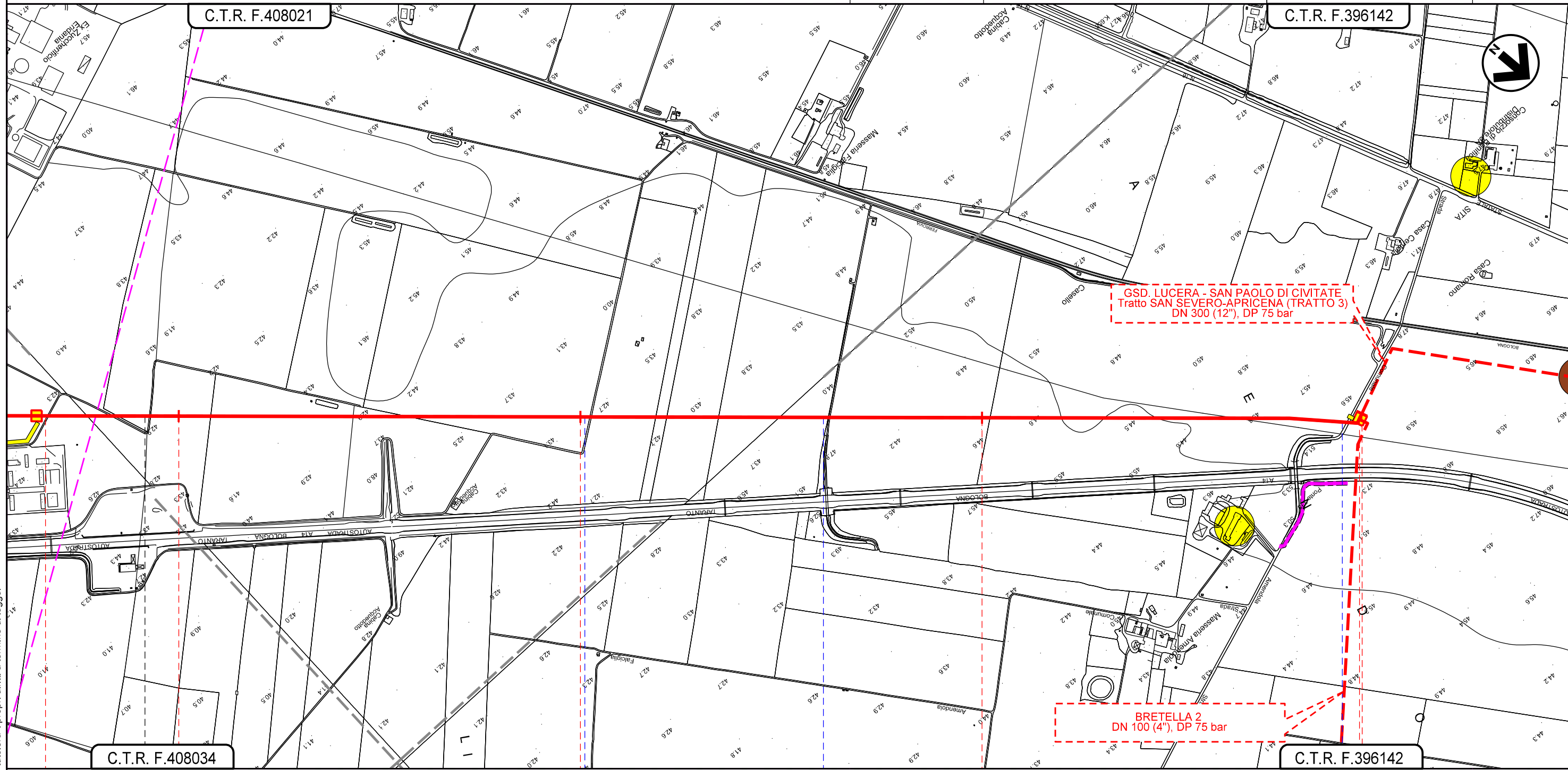
ATP07

GASDOTTO LUCERA - SAN PAOLO DI CIVITATE
Tratto FOGGIA - SAN SEVERO (TRATTO 2)
DN 300 (12"), DP 75 bar

| | | | | | |
|-------------------------------------------------------------------------------------|------------|------------------------------------|-------------------------------------------------------------------------------------|------------|-----------|
| 1 | 31/03/2023 | AGGIORNAMENTO - EMISSIONE PER ENTI | V.PELLICCIA | F.VITALI | H.D.AIUDI |
| 0 | 23/12/2022 | EMISSIONE PER ENTI | V.PELLICCIA | F.VITALI | H.D.AIUDI |
| REV. | DATA | DESCRIZIONE | ELABORATO | VERIFICATO | APPROVATO |
| PROGETTISTA | | | Dis. 002-PG-D-1037 | | |
|  | | |  | | |
| Rif.TFM: 110009-2D-DT-D-5237 | | | Comm. 5721 | | |

Foglio
4
di 4
Scala
1:10.000

PLANIMETRIA UBICAZIONE AREE TEST (PMA)



Il presente disegno e' di proprieta' aziendale - La Societa' tutelera' i propri diritti a termine di legge.

FOGGIA 8 9 10 11+000 SAN SEVERO

