

LEGENDA

SIMBOLOGIA CARTOGRAFICA

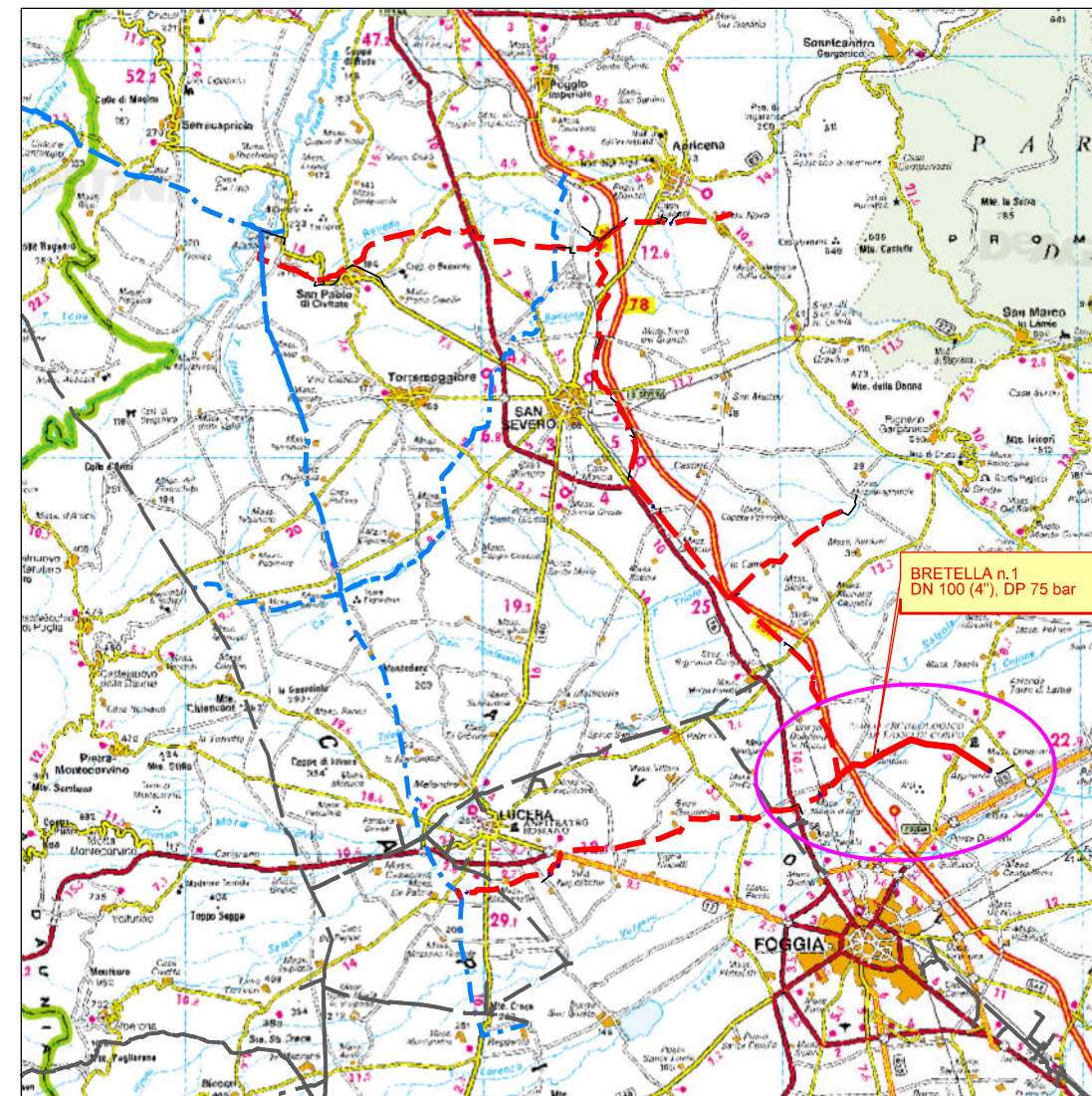
- Gasdotto in progetto
- Altro Gasdotto in progetto
- Gasdotti SGI esistenti
- Altri Metanodotti esistenti
- Aree impianti stacco-terminale in progetto
- Aree impianti stacco-terminale SGI esistenti
- Limite sovrapposizione fogli
- T.O.C.
- Impianti di linea in progetto
- Strade di accesso provvisorio
- Strada di accesso all'impianto
- Adeguamento strade esistenti
- Piazzola di stoccaggio tubazioni
- Depositi temporanei

SIMBOLOGIA MECCANICA

- Punto di intercettazione di derivazione importante (P.I.D.I.)
- Punto di intercettazione con discaggio di allacciamento (P.I.D.A.)
- Stazione predisposta per lancio e ricevimento PIG

SIMBOLOGIA TECNICA

- Punto di monitoraggio acque sotterranee
- Punto di monitoraggio suolo
- Punto di monitoraggio rumore
- Punto di monitoraggio atmosfera



COROGRAFIA 1:350.000

Il presente disegno e' di proprieta' aziendale - La Societa' tutelera' i propri diritti a termine di legge.

Il presente disegno e' di proprieta' aziendale - La Societa' tutelera' i propri diritti a termine di legge.

Progressiva chilometrica	N.
Comuni	COMUNE
Province	PROVINCIA
Impianti	TIPO - N. - PROG. TIPO - N. - PROG. in progetto su altro met. TIPO - N. - ESISTENTE
Attraversamenti	TIPOLOGIA ATTRAVERSATA (SS n. ##, corso d'acqua, ferrovia, ecc.)
Strade - Piste - Piazzole	ACCESSO IMPIANTI ADEGUAMENTI STRADE STRADE PROVVISORIE DEPOSITI TEMPORANEI Dn N. Pn PIAZ.
Monitoraggio acque sott.	PZP00XX
Monitoraggio suolo	SUP00XX
Monitoraggio rumore	RUP00XX
Monitoraggio atmosfera	ATP00XX

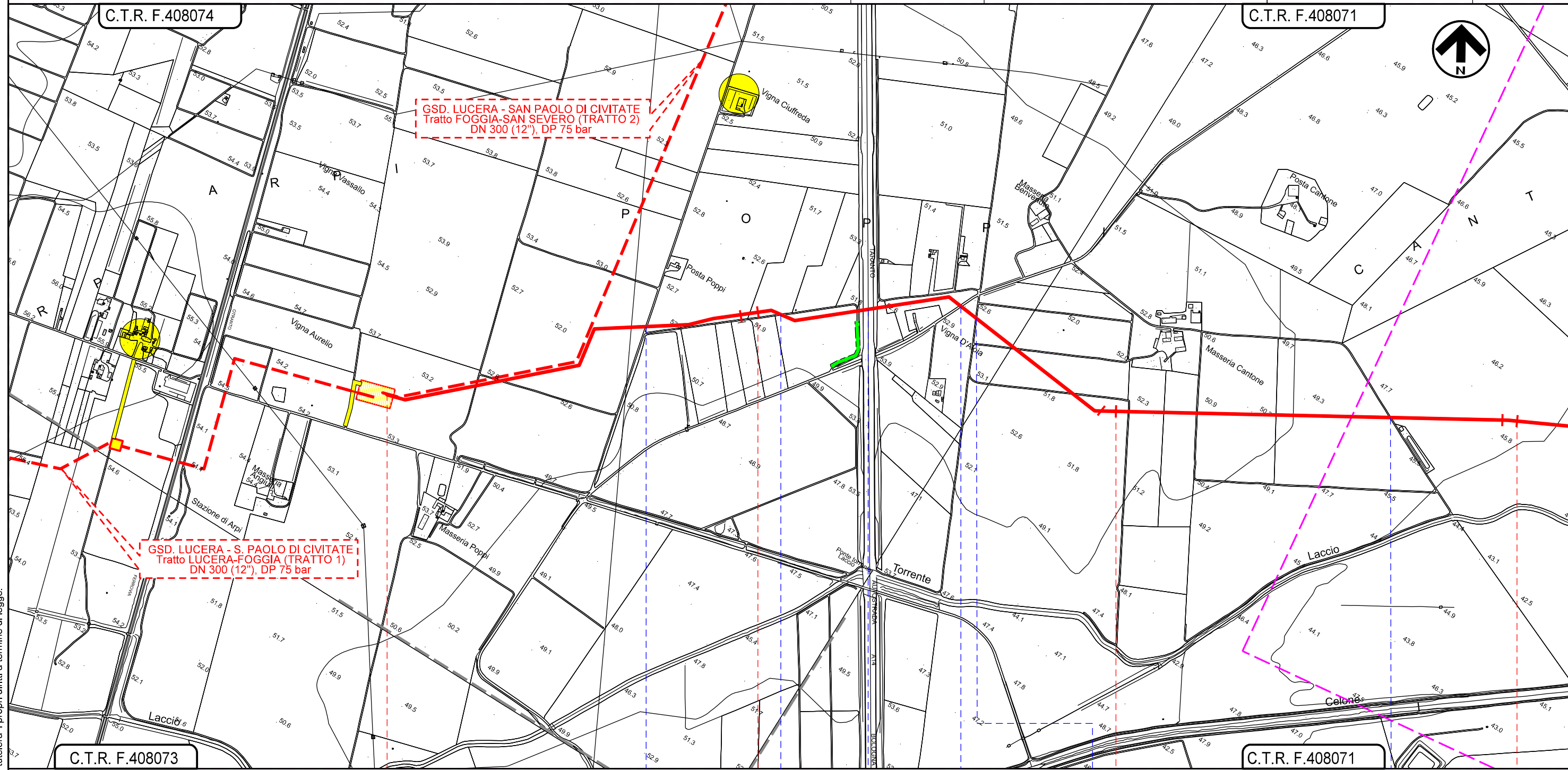
	1	31/03/2023	AGGIORNAMENTO - EMISSIONE PER ENTI	V.PELLICCIA	F.VITALI	H.D.AIUDI	
	0	23/12/2022	EMISSIONE PER ENTI	V.PELLICCIA	F.VITALI	H.D.AIUDI	
REV.	DATA	DESCRIZIONE			ELABORATO	VERIFICATO	APPROVATO
		SGI Società Gasdotti Italia S.P.A.		techfem Rif.TFM: 110009-5D-DT-D-5237		COMMESSA 5721	UNITA' 005
Bretella in Comune di Foggia (Bretella 1) DN 100 (4), DP 75 bar				DISEGNO PG-D-1037			
				REVISIONE 1.			
PLANIMETRIA UBICAZIONE AREE TEST (PMA)				FG. 1 DI 4			
				SCALA 1:10.000			

Bretella in Comune di Foggia (Bretella 1)
DN 100 (4), DP 75 bar

1	31/03/2023	AGGIORNAMENTO - EMISSIONE PER ENTI	V.PELLICCIA	F.VITALI	H.D.AIUDI
0	15/03/2021	EMISSIONE PER ENTI	V.PELLICCIA	F.VITALI	H.D.AIUDI
REV.	DATA	DESCRIZIONE	ELABORATO	VERIFICATO	APPROVATO
PROGETTISTA			Dis. 005-PG-D-1037		
 			Comm. 5721		
Rif.TFM: 110009-5D-DT-D-5237			Scala 1:10.000		

Foglio
2
di 4
Scala
1:10.000

PLANIMETRIA UBICAZIONE AREE TEST (PMA)



0+000 1 2 3

FOGGIA
FOGGIA

IMPIANTO N.6 in prog. su gsd. Lucera-S.Paolo C. (TR. 1)

-  Strada s.n.
-  Strada campestre
-  Autostrada A14 KM 549+262
-  SP 23 "Nicola Spregaenere" (Trattello Foggia - Sannicandro)
-  Strada s.n.
-  Strada campestre

RUP11

RUP12

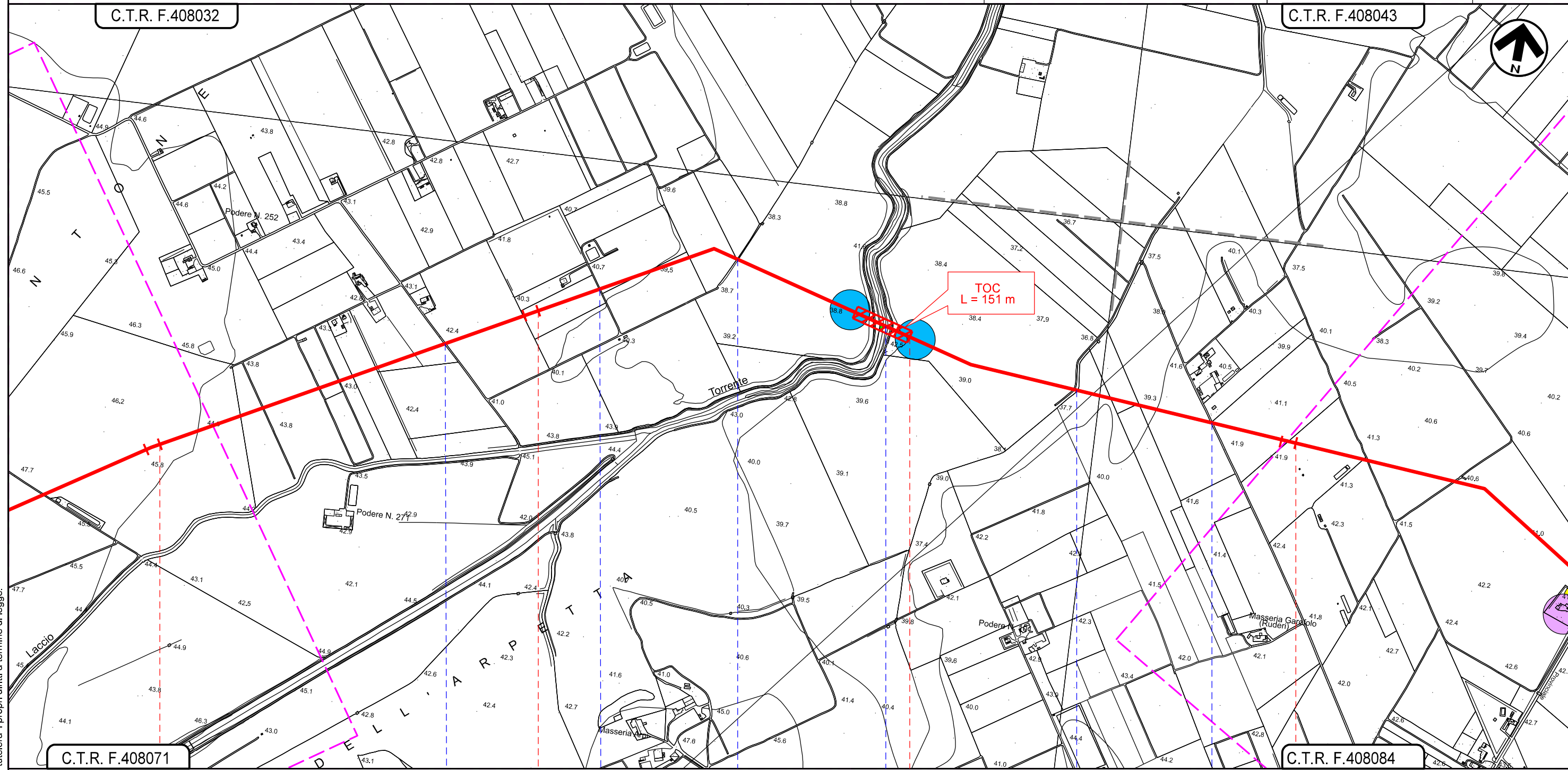
Il presente disegno e' di proprieta' aziendale - La Societa' tutelera' i propri diritti a termine di legge.

Bretella in Comune di Foggia (Bretella 1)
DN 100 (4), DP 75 bar

1	31/03/2023	AGGIORNAMENTO - EMISSIONE PER ENTI	V.PELLICCIA	F.VITALI	H.D.AIUDI
0	15/03/2021	EMISSIONE PER ENTI	V.PELLICCIA	F.VITALI	H.D.AIUDI
REV.	DATA	DESCRIZIONE	ELABORATO	VERIFICATO	APPROVATO
PROGETTISTA			Dis. 005-PG-D-1037		
					
			Comm. 5721		
			Scala 1:10.000		

Foglio
3
di 4
Scala
1:10.000

PLANIMETRIA UBICAZIONE AREE TEST (PMA)



FOGGIA
FOGGIA

-  Strada senza nome
-  Strada campestre
-  Fossetto
-  Torrente Celone
-  Fosso
-  Strada senza nome

PZP06-M PZP06-V

Bretella in Comune di Foggia (Bretella 1)
DN 100 (4), DP 75 bar

1	31/03/2023	AGGIORNAMENTO - EMISSIONE PER ENTI	V.PELLICCIA	F.VITALI	H.D.AIUDI
0	15/03/2021	EMISSIONE PER ENTI	V.PELLICCIA	F.VITALI	H.D.AIUDI
REV.	DATA	DESCRIZIONE	ELABORATO	VERIFICATO	APPROVATO

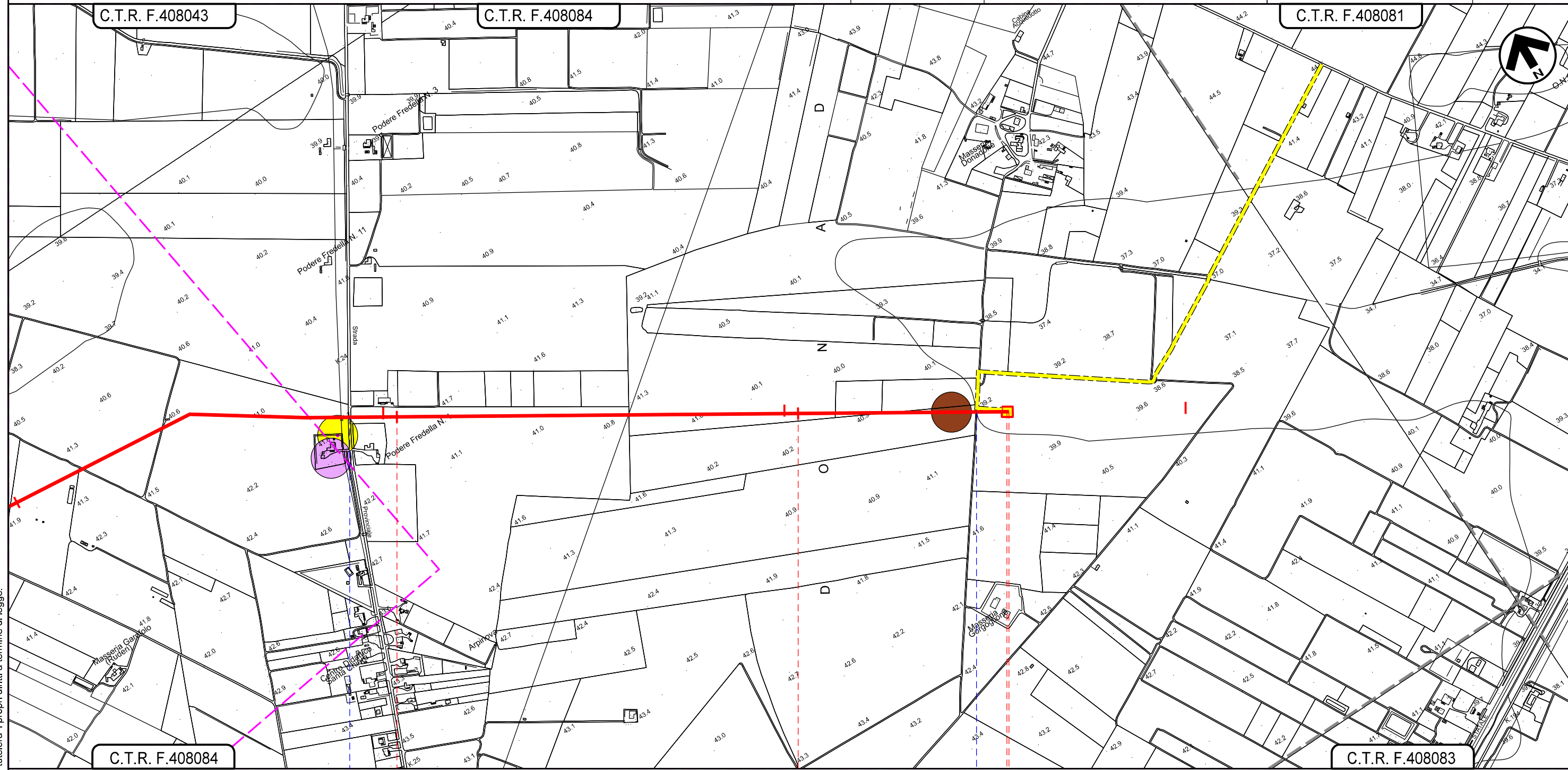
Foglio
4
di 4
Scala
1:10.000

PLANIMETRIA UBICAZIONE AREE TEST (PMA)

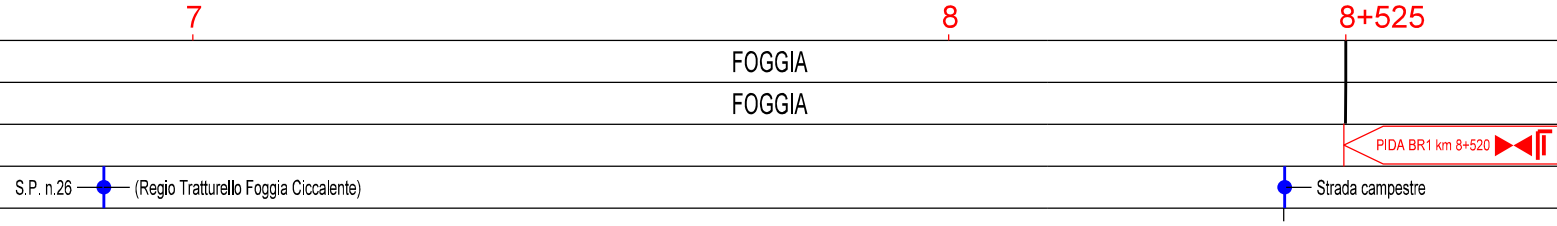


PROGETTISTA
techfem
Rif.TFM: 110009-5D-DT-D-5237

Dis. 005-PG-D-1037
Comm. 5721



Il presente disegno e' di proprieta' aziendale - La Societa' tutelera' i propri diritti a termine di legge.



RUP13
ATP06

SUP05