

LEGENDA

SIMBOLOGIA CARTOGRAFICA

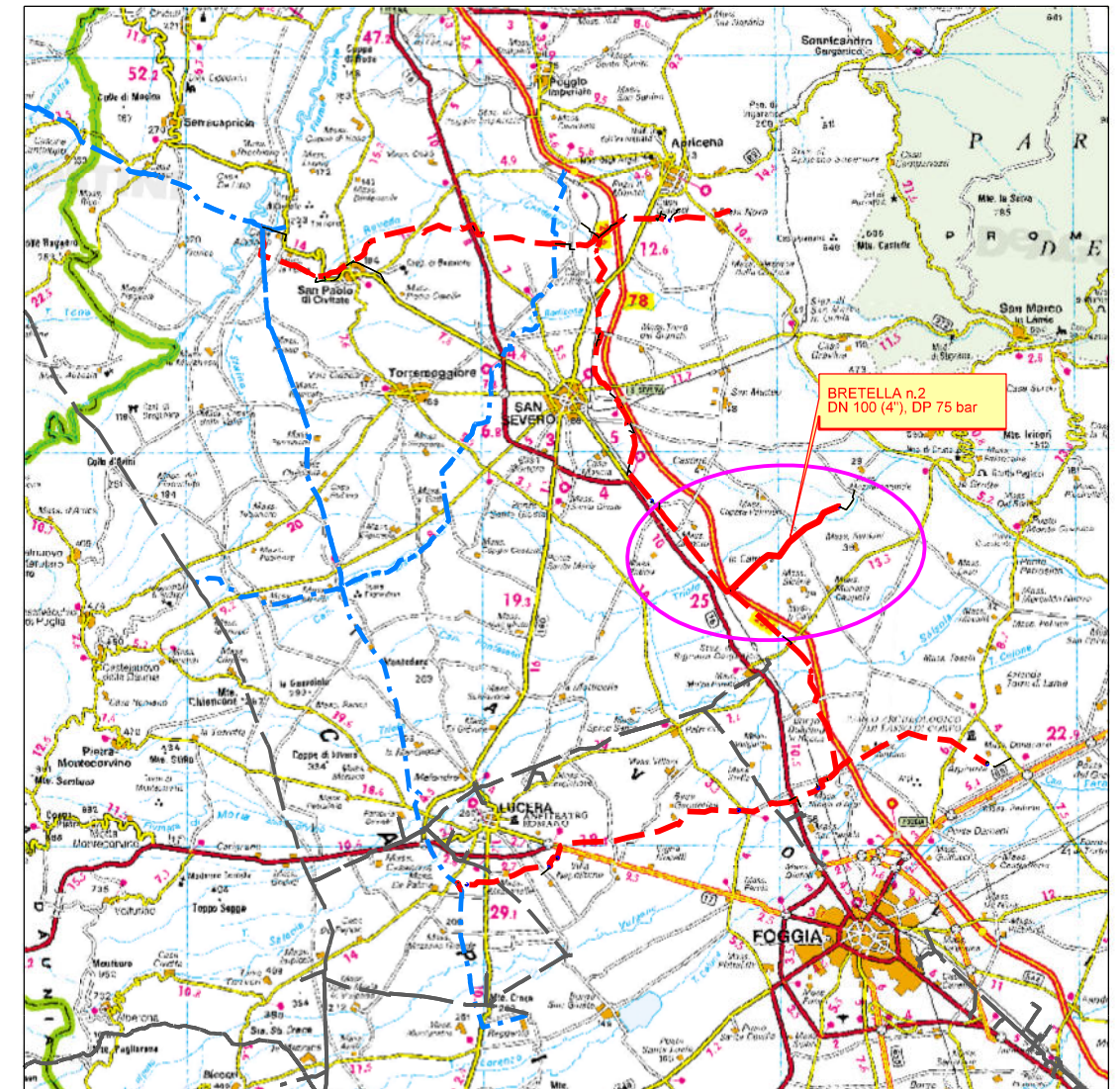
- Gasdotto in progetto
- Altro Gasdotto in progetto
- Gasdotti SGI esistenti
- Altri Metanodotti esistenti
- Aree impianti stacco-terminale in progetto
- Aree impianti stacco-terminale SGI esistenti
- Limite sovrapposizione fogli
- T.O.C.
- Impianti di linea in progetto
- Strade di accesso provvisorio
- Strada di accesso all'impianto
- Adeguamento strade esistenti
- Piazzola di stoccaggio tubazioni
- Depositi temporanei

SIMBOLOGIA MECCANICA

- Punto di intercettazione di derivazione importante (P.I.D.I.)
- Punto di intercettazione con discaggio di allacciamento (P.I.D.A.)

SIMBOLOGIA TECNICA

- Punto di monitoraggio acque sotterranee
- Punto di monitoraggio suolo
- Punto di monitoraggio rumore
- Punto di monitoraggio atmosfera



COROGRAFIA 1:350.000

Il presente disegno e' di proprieta' aziendale - La Societa' tutelera' i propri diritti a termine di legge.

Il presente disegno e' di proprieta' aziendale - La Societa' tutelera' i propri diritti a termine di legge.

Progressiva chilometrica	N.
Comuni	COMUNE
Province	PROVINCIA
Impianti	TIPO - N. - PROG. TIPO - N. - PROG. in progetto su altro met. TIPO - N. - ESISTENTE
Attraversamenti	TIPOLOGIA ATTRAVERSATA (SS n. ##, corso d'acqua, ferrovia, ecc.)
Strade - Piste - Piazzole	ACCESSO IMPIANTI ADEGUAMENTI STRADE STRADE PROVVISORIE DEPOSITI TEMPORANEI Dn N. PIAZ. Pn
Monitoraggio acque sott.	PZP00XX
Monitoraggio suolo	SUP00XX
Monitoraggio rumore	RUP00XX
Monitoraggio atmosfera	ATP00XX

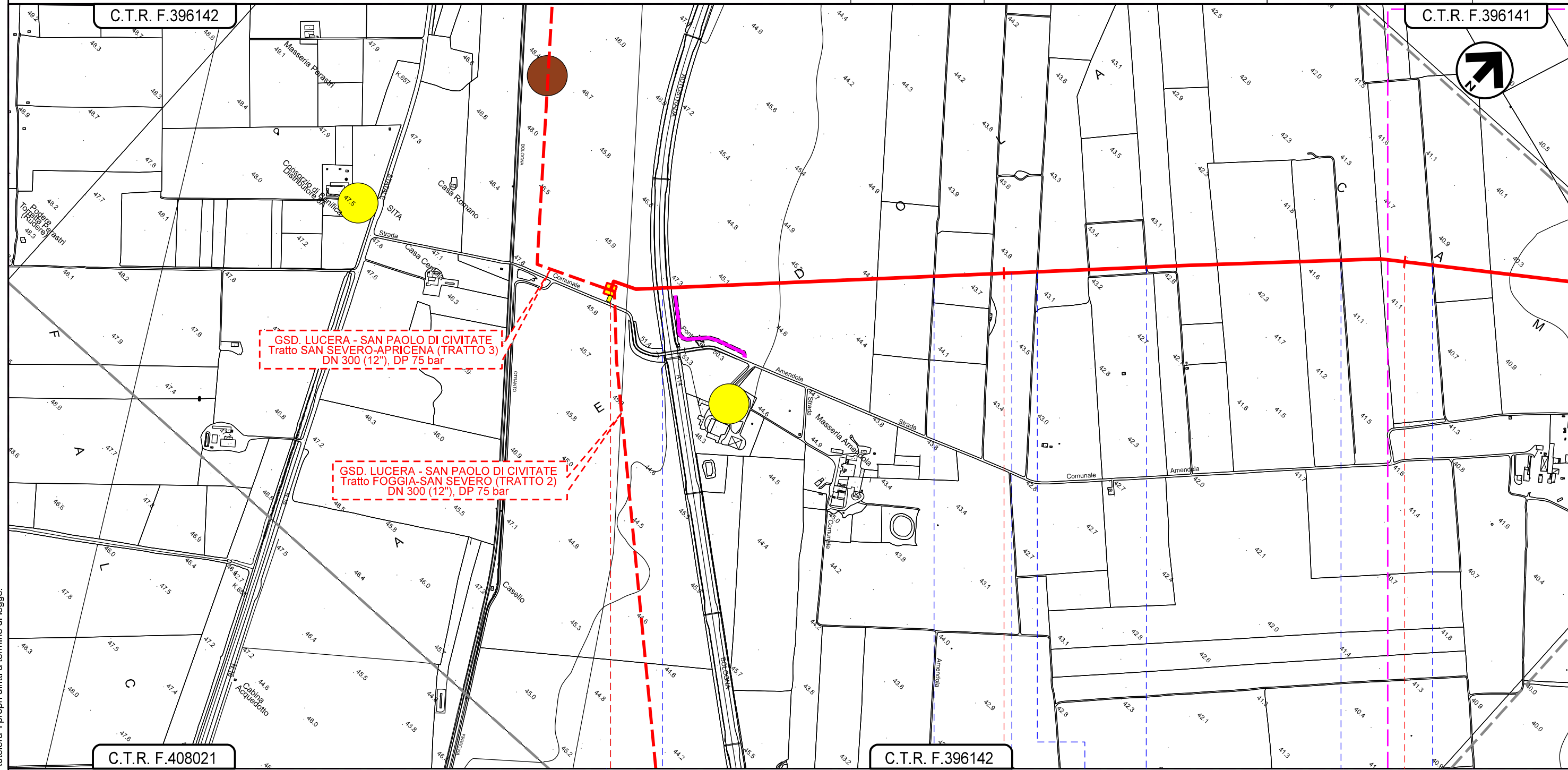
	1	31/03/2023	AGGIORNAMENTO - EMISSIONE PER ENTI	V.PELLICCIA	F.VITALI	H.D.AIUDI	
	0	23/12/2022	EMISSIONE PER ENTI	V.PELLICCIA	F.VITALI	H.D.AIUDI	
REV.	DATA	DESCRIZIONE			ELABORATO	VERIFICATO	APPROVATO
						COMMESSA 5721	UNITA' 006
Bretella in Comune di San Severo (Bretella 2) DN 100 (4), DP 75 bar				DISEGNO PG-D-1037			
				REVISIONE 1			
PLANIMETRIA UBICAZIONE AREE TEST (PMA)				FG. 1 DI 4			
				SCALA 1:10.000			

Bretella in Comune di San Severo (Bretella 2)
DN 100 (4), DP 75 bar

1	31/03/2023	AGGIORNAMENTO - EMISSIONE PER ENTI	V.PELICCIA	F.VITALI	H.D. AIUDI
0	15/03/2021	EMISSIONE PER ENTI	V.PELICCIA	F.VITALI	H.D. AIUDI
REV.	DATA	DESCRIZIONE	ELABORATO	VERIFICATO	APPROVATO
PROGETTISTA			Dis. 006-PG-D-1037		
 			Comm. 5721		
Rif.TFM: 110009-6D-DT-D-5237			Scala 1:10.000		

Foglio
2
di 4
Scala
1:10.000

PLANIMETRIA UBICAZIONE AREE TEST (PMA)



0+000

1

2

SAN SEVERO
FOGGIA

PIDIN.8 in prog. su gsd. Lucera-S.Paolo C. (TR. 2)

Autostrada A14


Strada campestre Strada campestre Strada campestre Strada campestre Strada campestre Strada campestre

RUP16

RUP17

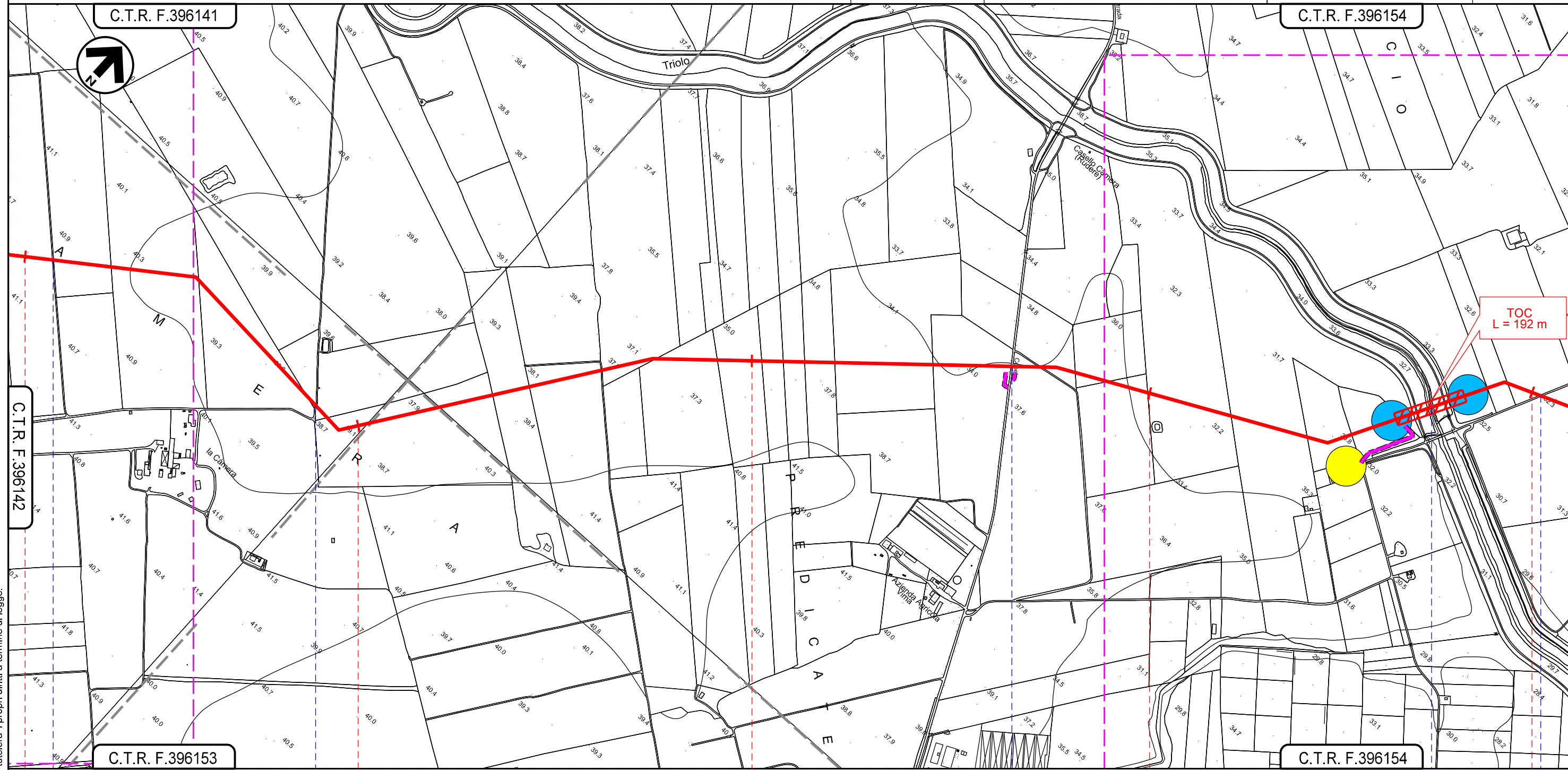
Il presente disegno e' di proprieta' aziendale - La Societa' tutelera' i propri diritti a termine di legge.

Bretella in Comune di San Severo (Bretella 2)
DN 100 (4), DP 75 bar

1	31/03/2023	AGGIORNAMENTO - EMISSIONE PER ENTI	V.PELLICCIA	F.VITALI	H.D. AIUDI
0	15/03/2021	EMISSIONE PER ENTI	V.PELLICCIA	F.VITALI	H.D. AIUDI
REV.	DATA	DESCRIZIONE	ELABORATO	VERIFICATO	APPROVATO
PROGETTISTA			Dis. 006-PG-D-1037		
 			Comm. 5721		
Rif.TFM: 110009-6D-DT-D-5237			Scala 1:10.000		

Foglio
3
di 4
Scala
1:10.000

PLANIMETRIA UBICAZIONE AREE TEST (PMA)



SAN SEVERO
FOGGIA

-  Strada campestre
-  Strada campestre
-  S.P. n. 24
-  Torrente Triolo
-  Strada sterrata

PZP07-M PZP07-V

RUP18
ATP08

Il presente disegno e' di proprieta' aziendale - La Societa' tutelera' i propri diritti a termine di legge.

