

LEGENDA

SIMBOLOGIA CARTOGRAFICA

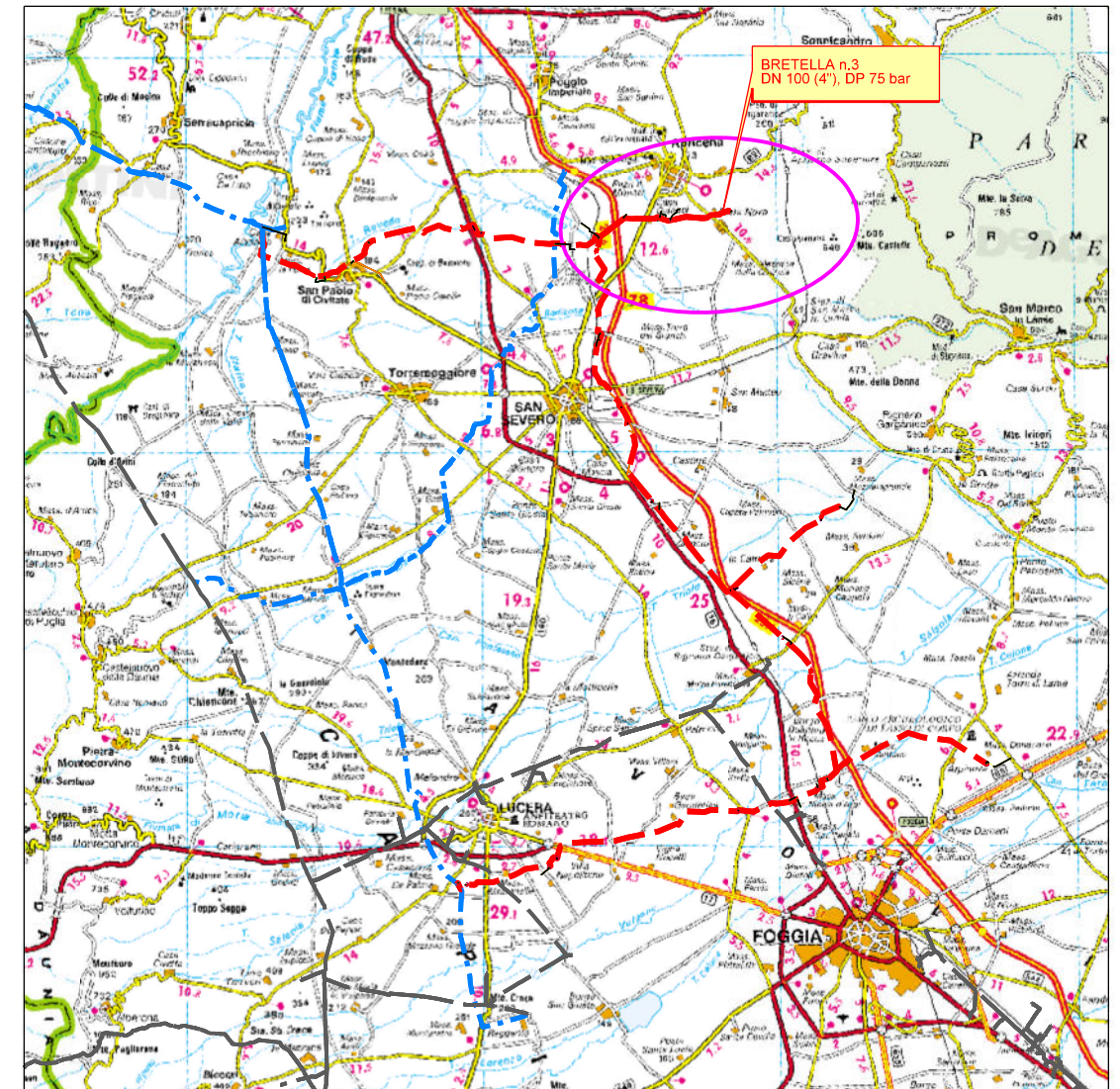
- Gasdotto in progetto
- Altro Gasdotto in progetto
- Gasdotti SGI esistenti
- Altri Metanodotti esistenti
- Aree impianti stacco-terminale in progetto
- Aree impianti stacco-terminale SGI esistenti
- Limite sovrapposizione fogli
- T.O.C.
- Impianti di linea in progetto
- Strade di accesso provvisorio
- Strada di accesso all'impianto
- Adeguamento strade esistenti
- Piazzola di stoccaggio tubazioni
- Depositi temporanei

SIMBOLOGIA MECCANICA

- Punto di intercettazione di linea (P.I.L.)
- Punto di intercettazione di derivazione importante (P.I.D.I.)
- Punto di intercettazione con discaggio di allacciamento (P.I.D.A.)
- Stazione predisposta per lancio e ricevimento PIG

SIMBOLOGIA TECNICA

- Punto di monitoraggio acque sotterranee
- Punto di monitoraggio suolo
- Punto di monitoraggio rumore
- Punto di monitoraggio atmosfera



COROGRAFIA 1:350.000

Il presente disegno e' di proprieta' aziendale - La Societa' tutelera' i propri diritti a termine di legge.

Il presente disegno e' di proprieta' aziendale - La Societa' tutelera' i propri diritti a termine di legge.

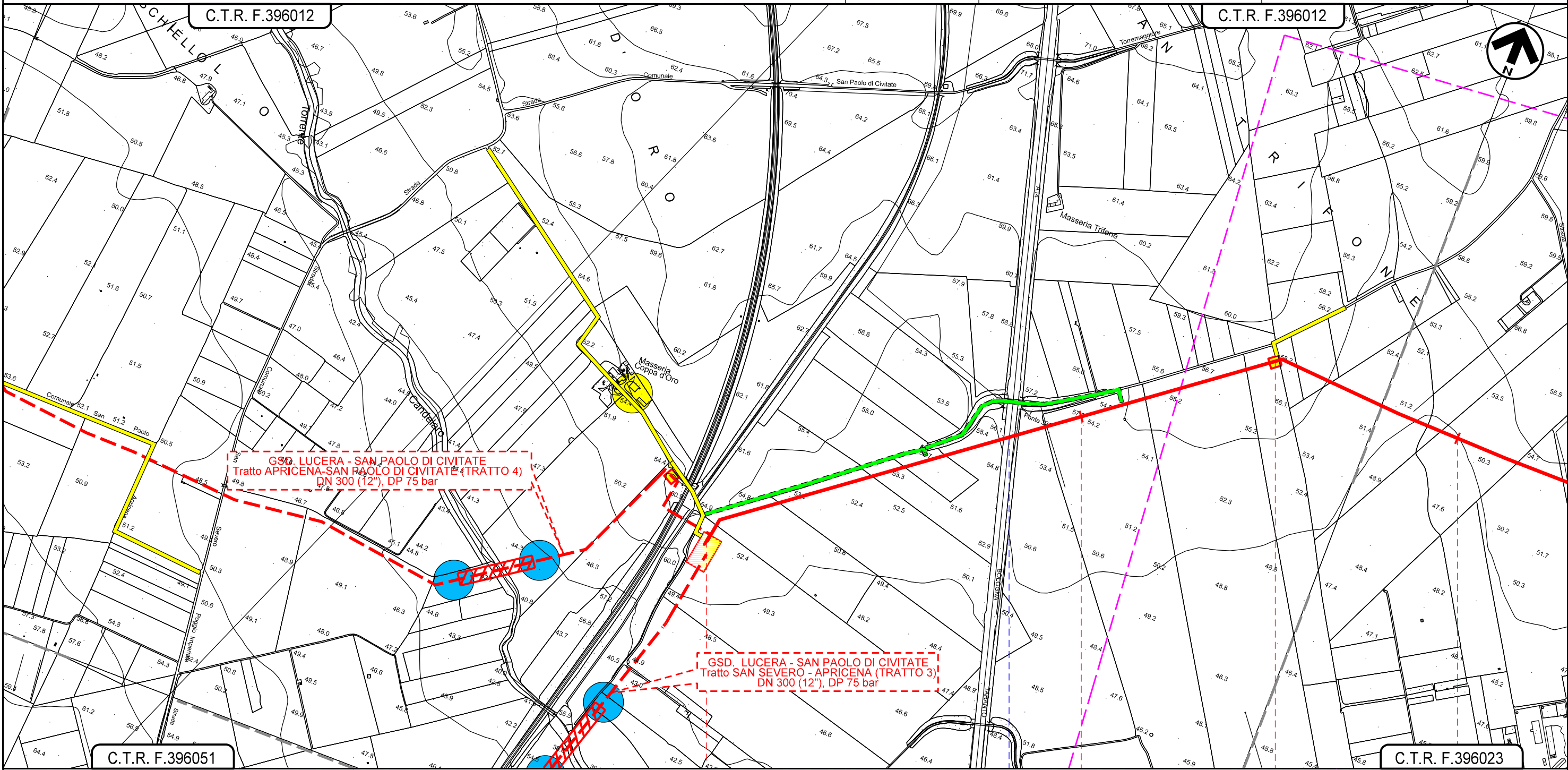
Progressiva chilometrica	N.					
Comuni	COMUNE					
Province	PROVINCIA					
Impianti						
Attraversamenti	TIPOLOGIA ATTRAVERSATA (SS n. ##, corso d'acqua, ferrovia, ecc.)					
Strade - Piste - Piazzole	ACCESSO IMPIANTI	ADEGUAMENTI STRADE	STRADE PROVVISORIE	DEPOSITI TEMPORANEI	Dn	N. PIAZ. Pn
Monitoraggio acque sott.	PZP00XX					
Monitoraggio suolo	SUP00XX					
Monitoraggio rumore	RUP00XX					
Monitoraggio atmosfera	ATP00XX					
1 31/03/2023 AGGIORNAMENTO - EMISSIONE PER ENTI 0 23/12/2022 EMISSIONE PER ENTI			V.PELLICCIA F.VITALI H.D.AIUDI	V.PELLICCIA F.VITALI H.D.AIUDI	V.PELLICCIA F.VITALI H.D.AIUDI	
REV.	DATA	DESCRIZIONE		ELABORATO	VERIFICATO	APPROVATO
		PROGETTISTA 		COMMESSA 5721	UNITA' 007	
Bretella in Comune di Apricena (Bretella 3) DN 100 (4"), DP 75 bar				DISEGNO PG-D-1037		
PLANIMETRIA UBICAZIONE AREE TEST (PMA)				REVISIONE 1.		
PLANIMETRIA UBICAZIONE AREE TEST (PMA)				FG. 1	DI 4	SCALA 1:10.000

Bretella in Comune di Apricena (Bretella 3)
DN 100 (4"), DP 75 bar

1	31/03/2023	AGGIORNAMENTO - EMISSIONE PER ENTI	V.PELLICCIA	F.VITALI	H.D.AIUDI
0	23/12/2022	EMISSIONE PER ENTI	V.PELLICCIA	F.VITALI	H.D.AIUDI
REV.	DATA	DESCRIZIONE	ELABORATO	VERIFICATO	APPROVATO
PROGETTISTA			Dis. 007-PG-D-1037		
S.G.I. Società Gaudotti Italia S.p.A.			Comm. 5721		
techfem			Scala 1:10.000		
Rif.TFM: 110009-7D-DT-D-5237					

Foglio
2
di 4
Scala
1:10.000

PLANIMETRIA UBICAZIONE AREE TEST (PMA)



GSD. LUCERA - SAN PAOLO DI CIVITATE
Tratto APRICENA-SAN PAOLO DI CIVITATE (TRATTO 4)
DN 300 (12"), DP 75 bar

GSD. LUCERA - SAN PAOLO DI CIVITATE
Tratto SAN SEVERO - APRICENA (TRATTO 3)
DN 300 (12"), DP 75 bar

C.T.R. F.396051

C.T.R. F.396023

0+000

1

2

APRICENA
FOGGIA

IMPIANTO N.15 in prog. su gsd. Lucera-S. Paolo C. (TR. 3)



PIDI N.1 BR3 km 1+502

Autostrada A14

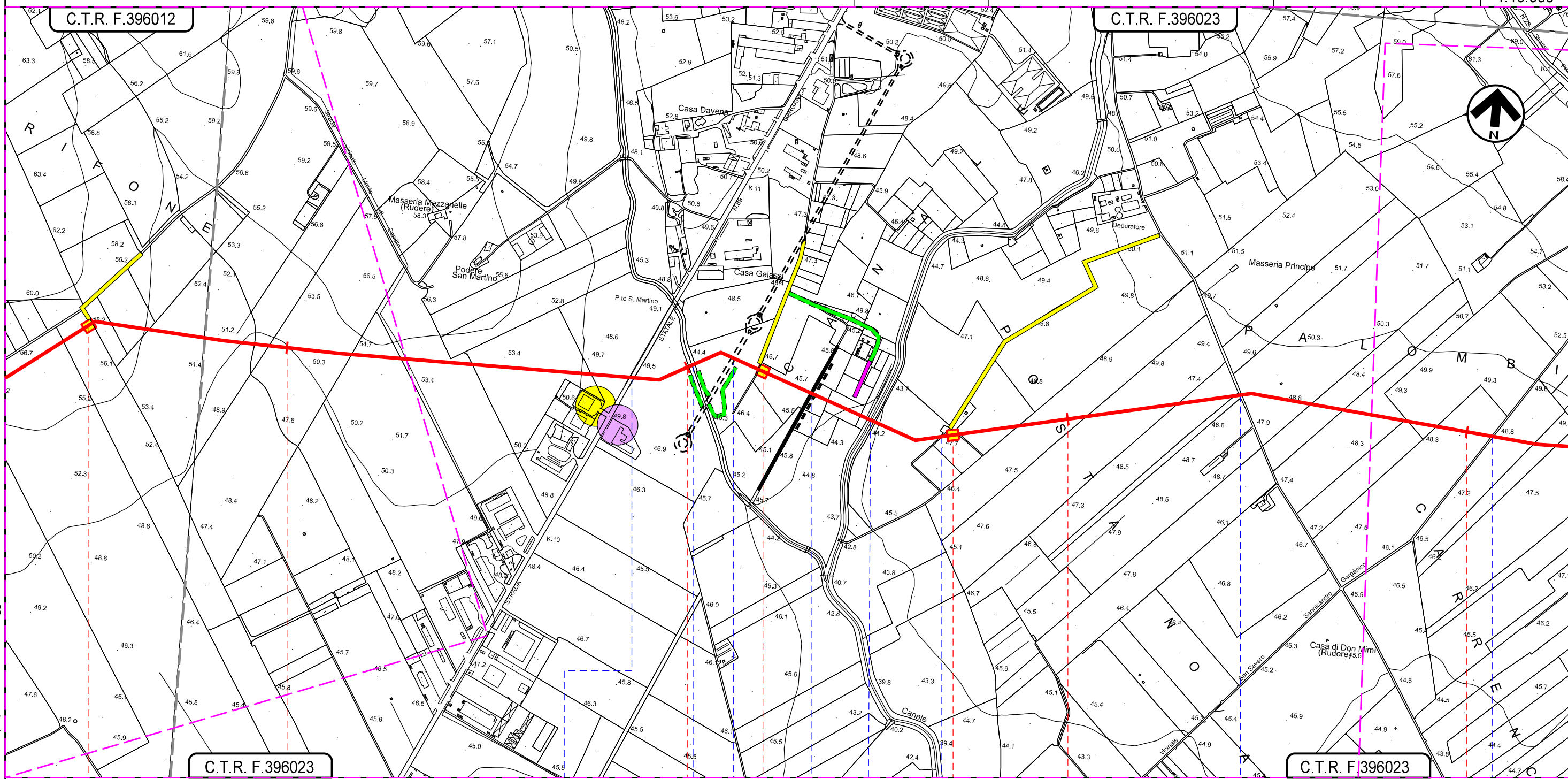
RUP23

Il presente disegno e' di proprieta' aziendale - La Societa' tutelera' i propri diritti a termine di legge.

Bretella in Comune di Apricena (Bretella 3)
DN 100 (4"), DP 75 bar

1	31/03/2023	AGGIORNAMENTO - EMISSIONE PER ENTI	V.PELLICCIA	F.VITALI	H.D.AIUDI	Foglio 3 di 4 Scala 1:10.000
0	23/12/2022	EMISSIONE PER ENTI	V.PELLICCIA	F.VITALI	H.D.AIUDI	
REV.	DATA	DESCRIZIONE	ELABORATO	VERIFICATO	APPROVATO	
PROGETTISTA			Dis. 007-PG-D-1037			Comm. 5721
 			Rif.TFM: 110009-7D-DT-D-5237			

PLANIMETRIA UBICAZIONE AREE TEST (PMA)



Il presente disegno e' di proprieta' aziendale - La Societa' tutelera' i propri diritti a termine di legge.

APRICENA
FOGGIA

PIDI N.1 BR3 km 1+502

PIDI N.2 BR3 km 3+205

PIL N.3 BR3 km 3+713

- S.S. n. 89
- Torrente Santa Lucia (ex Canale S. Martino)
- Strada com. senza nome
- Ferrovia del Gargano (tratta S. Severo-Rodi G.)
- Canale S. Martino (dir.)
- Strada campestre
- Strada comunale Contrada Imperatore
- Strada vicinale San Severo Sannicandro Garganico

RUP28

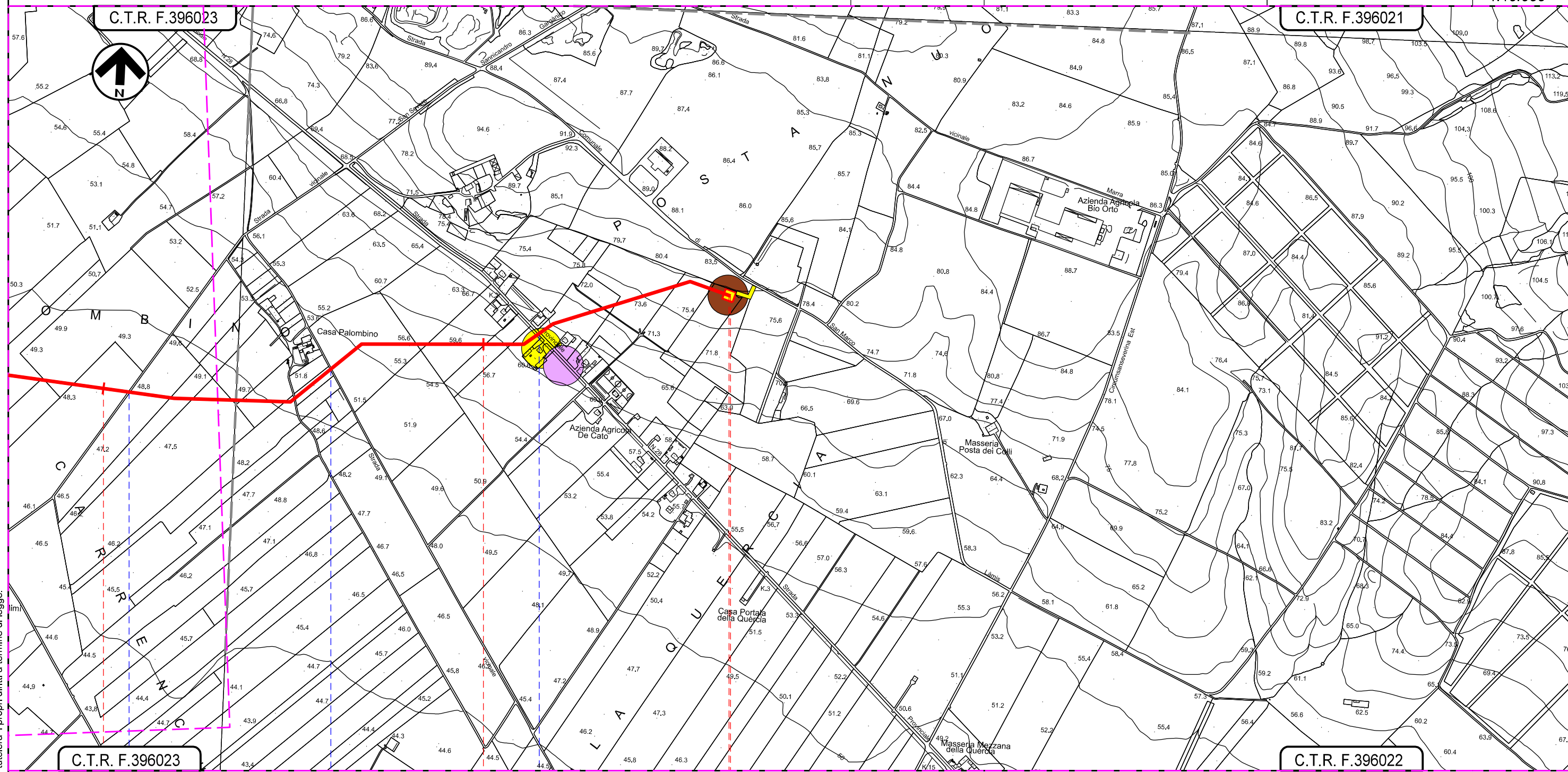
ATP13

Bretella in Comune di Apricena (Bretella 3)
DN 100 (4"), DP 75 bar

1	31/03/2023	AGGIORNAMENTO - EMISSIONE PER ENTI	V.PELLICCIA	F.VITALI	H.D.AIUDI
0	23/12/2022	EMISSIONE PER ENTI	V.PELLICCIA	F.VITALI	H.D.AIUDI
REV.	DATA	DESCRIZIONE	ELABORATO	VERIFICATO	APPROVATO
PROGETTISTA			Dis. 007-PG-D-1037		
S.G.I. Società Gaudotti Italia S.p.A.			Comm. 5721		
techfem			Rif.TFM: 110009-7D-DT-D-5237		
			Scala 1:10.000		

Foglio
4
di 4
Scala
1:10.000

PLANIMETRIA UBICAZIONE AREE TEST (PMA)



Il presente disegno e' di proprieta' aziendale - La Societa' tutelera i propri diritti a termine di legge.

5	6	6+658
APRICENA		
FOGGIA		
Strada comunale San Severo Sannicandro Garganica	Strada vicinale Palombino	S.P. n. 28
PIDA N.4 BR3 km 6+654		
SUP06		
RUP29		
ATP14		