COMUNE DI SAN MARTINO IN PENSILIS

(Provincia di Campobasso)

Realizzazione di un impianto Agrovoltaico della potenza nominale in DC di 49,007 MWp e potenza in AC di 45 MW denominato "Morrone" e delle relative opere di connessione alla Rete di Trasmissione dell'energia elettrica Nazionale (RTN) nei Comuni di San Martino in Pensilis (CB) e Larino (CB)

Proponente	Sviluppatore
PIVEXO 1 S.r.l.	Greenergy
VALENTINO VIVO 20.03.2023 16:23:24 GMT+00:00	GIUSEPPE MANCINI 20.03.2023 16:21:14 GMT+00:00

Elaborato	Data
Inquadramento vincolistico dell'intervento	17/03/2023

Codice Progetto	Nome File	Revisione	Foglio	Scala
GREEN GP_18	Inquadramento vincolistico 1/2	00	A0	1:25000
	Codice Elaborato: CART_04_B			

Rev.	Descrizione	Data	Redatto	Verificato	Approvato
00	Prima emissione	17/03/2023	Ing. Donatella Lapenta	Ing Giuseppe Mancini	PIVEXO 1 SRL

TUTTI I DIRITTI SONO RISERVATI A NORMA DI LEGGE E VIETATA LA RIPRODUZIONE ANCHE PARZIALE E LA CESSIONE SENZA AUTORIZZAZIONE

STRALCIO CARTA IDROGEOMORFOLOGICA
SCALA 1:25000

LEGENDA

- CAVIDOTTO ESTERNO IN MT
- CAVIDOTTO ESTERNO IN AT
- AREA D'INSTALLAZIONE NUOVE CENTRALI FOTOVOLTAICHE
- STAZIONE ELETTRICA TERNA "LARINO" ESISTENTE
- AREA DI INGOMBRO STAZIONE DI ELEVAZIONE DI NUOVA REALIZZAZIONE

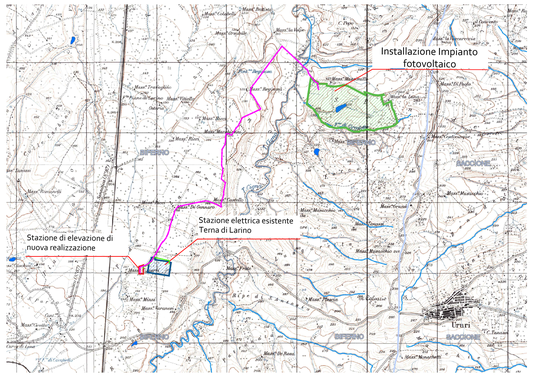

LEGENDA

- CAVIDOTTO ESTERNO IN MT
- ELEMENTI IDRICI MOLISE
- FIUMI E TORRENTI MOLISE
- FIUMI PRINCIPALI E SECONDARI MOLISE
- RETICOLI CORSI ACQUA MOLISE
- Specchi d'acqua interni
- Specchi d'acqua
- Specchi d'acqua
- Specchi d'acqua
- Specchi d'acqua
- Specchi d'acqua
- Specchi d'acqua

STRALCIO PTA
SCALA 1:25000

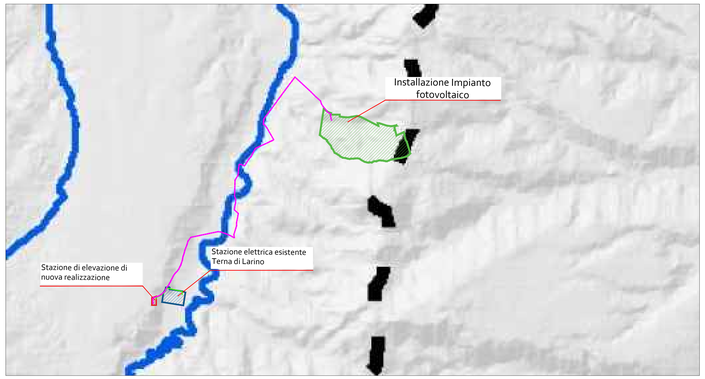

Legenda

- limiti regionali
- limiti di bacino
- invasi
- invasi potabili
- corsi d'acqua
- Rete Natura 2000
- IBA
- parchi nazionali
- parchi regionali
- oasi
- riserve naturali
- pozzi
- sorgenti captate

Vita pesci
- ciprinicole
- salmonicole

Acque designate alla vita dei molluschi
- Aree designate alla vita dei molluschi
- Aree non designate per assenza di molluschi

Zone vulnerabili da nitrati
- Potenzialmente vulnerabile da nitrati
- Vulnerabile
- aree di balneazione
- aree di salvaguardia

STRALCIO CARTA DEL VINCOLO IDROGEOLOGICO
SCALA 1:25000

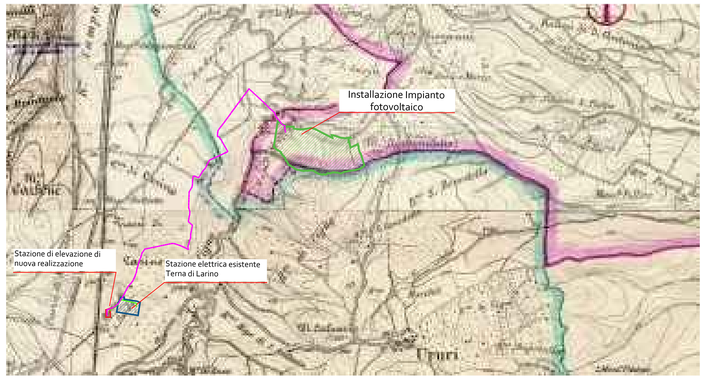



STRALCIO P.T.A.A.V. 1 P1
SCALA 1:25000

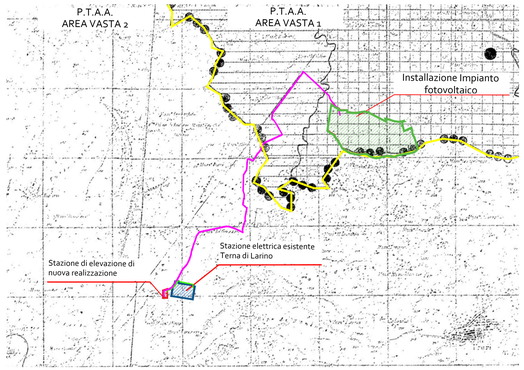

LEGENDA

A_1		ELEMENTI D/O AREE SPARSE INTERESSE ARCHEOLOGICO E VISIVO
A_2N_1		AREE CHE L'ORANGE FORTEMENTE CARATTERIZZATE DAI TERRENI NATURALI
A_2V		AREE CON VEGETAZIONE NATURALE DI RECUPERABILE DA BONIFICARE E RIMODELLATE
A_2S		AREE FORTEMENTE CARATTERIZZANTI GLI AMBITI PAESAGGISTICI PER PERICOLOSITÀ DI ELEMENTI NATURALISTICI
A_2C		ELEMENTI ARCHEOLOGICI DI VALORE ARCHEOLOGICO - DOCUMENTARIO
MN		ELEMENTI STORICO-ARCHITETTONICO ISOLATI
MV_1		AREE PREDISPOSIZIONE DI RIUSO
MV_2		AREE DI ELEVATO VALORE PERCETTIVO DI GRADO ELEVATO
MG_1		AREE CON PARTICOLARI ED ELEVATI VALORI PERCETTIVI POTENZIALMENTE NATURALI E DI RILIEVO PRODUTTIVO
MG_2		AREE DI RICOLLEGAMENTO PERIODICAMENTE RICOLLEGATE
MP_1		AREE IN PENDIO PREVALENTEMENTE COLLINARI CON ELEVATA PSICOLOGICITÀ GEOLOGICA
MP_2		AREE DI ECCEZIONALE VALORE PRODUTTIVO PREVALENTEMENTE COLLINARI E PIANURE ALLUVIONALI
MS		AREE AD ELEVATO VALORE PRODUTTIVO CON CARATTERISTICHE PERCETTIVE SIGNIFICATIVE
BP		AREE DEL SISTEMA INSEDIATIVO CON VALORE DI PERCETTIVO
PPE		AREE COLLINARI E O PREDOMINANTE CON DISCRETA CARATTERISTICHE PRODUTTIVE
		AREE DI PROTEZIONE E PRAGMATICHE PAESAGGISTICHE ESTETICHE

○○○○ ○○○ linea di delimitazione dell'AREA I del P.T.A.A.V.

STRALCIO P.T.A.A.V. 1 S1
SCALA 1:25000

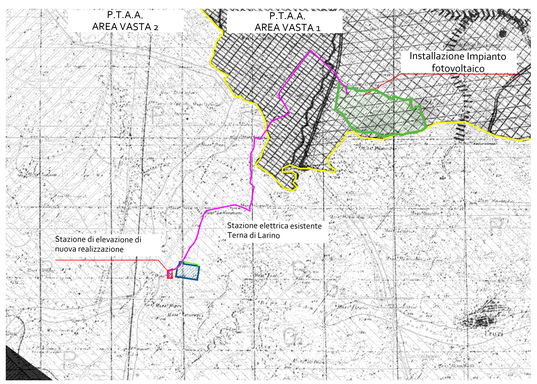



STRALCIO P.T.A.A.V. 2 S1
SCALA 1:25000

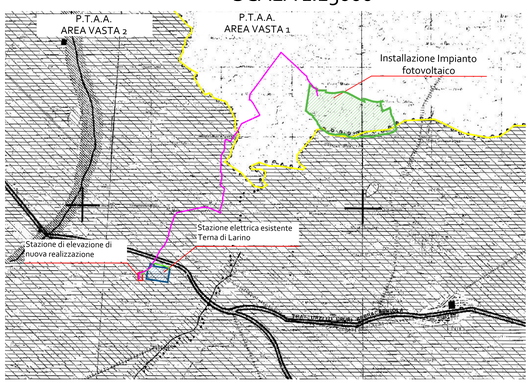



STRALCIO P.T.A.A.V. 2 P1
SCALA 1:25000

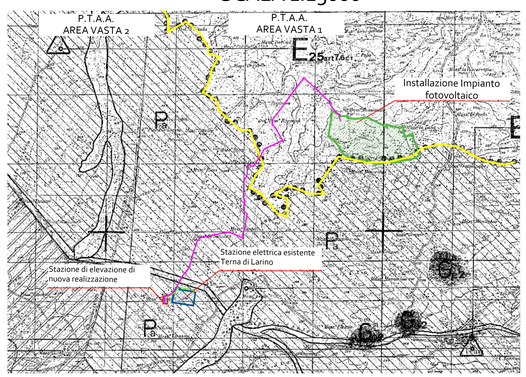

LEGENDA

ELEMENTI AREALI LINEARI E PUNTUALI ASSOGGETTATI ALLE MODALITA' A1 E A2

- E_1 S1 Elementi areali lineari e puntuali di valore eccezionale
- Aree boscate assoggettate alla modalita' A2

ELEMENTI AREALI — — — ASSOGGETTATI ALLE MODALITA' V4 TC1 E TC2

- Aree con prevalenza di elementi di pericolosita' geologica di valore eccezionale-elevato
- Aree con prevalenza di elementi naturalistici, fisico-biologici di valore elevato
- Aree con prevalenza di elementi di pericolosita' geologica di valore medio
- Aree con prevalenza di elementi di interesse percettivo di valore elevato
- Aree con prevalenza di elementi di interesse produttivo-agricolo di valore eccezionale -
- Aree con prevalenza di elementi di interesse produttivo-agricolo di valore elevato
- Aree con elementi di valore medio
- Ambiti per il rinvio ai piani paesistici esecutivi