COMUNE DI SAN MARTINO IN PENSILIS

(Provincia di Campobasso)

Realizzazione di un impianto Agrovoltaico della potenza nominale in DC di 49,007 MWp e potenza in AC di 45 MWp denominato "Morrone" e delle relative opere di connessione alla Rete di Trasmissione dell'energia elettrica Nazionale (RTN) nei comuni di San Martino in Pensilis (CB) e Larino (CB)

Proponente	Sviluppatore
PIVEXO 1 S.r.l.	Greenergy
PIVEXO 1 SRL Via Tommaso Grossi, 1 - 20121 Milano(MI)-Italy P.IVA 12089370159 - Codice Fiscale 12089370159 P.IVA 12089370159 (REA: Nr. 1972518) PEC: pivexo1@legalmail.it	GREENERGY SRL Via Tommaso Grossi, 1 - 20121 Milano(MI)-Italy P.IVA 12089370159 (REA: Nr. 1972518) PEC: greenergy1srl@legalmail.it
VALENTINO SPIZZI 20.03.2023 15:05:42 GMT+00:00	GIUSEPPE MARAFINI 20.03.2023 15:05:40 GMT+00:00

Elaborato: Analisi intervisibilità	Data: 17/03/2023
Codice Progetto: PDF_PR_SC_SCP_1_1_R	Progetto: ANALISI INTERVISIBILITÀ CLIENTE: PIVEXO 1 SRL Revisione: 00 Foglio: 841x1189 Scala: VARIE

Rev.	Descrizione	Eseguito	Verificato	Approvato	Data
00	Prima emissione	G.Spizzi	Stefano Tonchia Rossi	Giuseppe Marafini	20.03.2023

© 2023 GREENERGY SRL-PIVEXO 1 SRL-PIVEXO 2 SRL-PIVEXO 3 SRL-PIVEXO 4 SRL-PIVEXO 5 SRL-PIVEXO 6 SRL-PIVEXO 7 SRL-PIVEXO 8 SRL-PIVEXO 9 SRL-PIVEXO 10 SRL-PIVEXO 11 SRL-PIVEXO 12 SRL-PIVEXO 13 SRL-PIVEXO 14 SRL-PIVEXO 15 SRL-PIVEXO 16 SRL-PIVEXO 17 SRL-PIVEXO 18 SRL-PIVEXO 19 SRL-PIVEXO 20 SRL-PIVEXO 21 SRL-PIVEXO 22 SRL-PIVEXO 23 SRL-PIVEXO 24 SRL-PIVEXO 25 SRL-PIVEXO 26 SRL-PIVEXO 27 SRL-PIVEXO 28 SRL-PIVEXO 29 SRL-PIVEXO 30 SRL-PIVEXO 31 SRL-PIVEXO 32 SRL-PIVEXO 33 SRL-PIVEXO 34 SRL-PIVEXO 35 SRL-PIVEXO 36 SRL-PIVEXO 37 SRL-PIVEXO 38 SRL-PIVEXO 39 SRL-PIVEXO 40 SRL-PIVEXO 41 SRL-PIVEXO 42 SRL-PIVEXO 43 SRL-PIVEXO 44 SRL-PIVEXO 45 SRL-PIVEXO 46 SRL-PIVEXO 47 SRL-PIVEXO 48 SRL-PIVEXO 49 SRL-PIVEXO 50 SRL-PIVEXO 51 SRL-PIVEXO 52 SRL-PIVEXO 53 SRL-PIVEXO 54 SRL-PIVEXO 55 SRL-PIVEXO 56 SRL-PIVEXO 57 SRL-PIVEXO 58 SRL-PIVEXO 59 SRL-PIVEXO 60 SRL-PIVEXO 61 SRL-PIVEXO 62 SRL-PIVEXO 63 SRL-PIVEXO 64 SRL-PIVEXO 65 SRL-PIVEXO 66 SRL-PIVEXO 67 SRL-PIVEXO 68 SRL-PIVEXO 69 SRL-PIVEXO 70 SRL-PIVEXO 71 SRL-PIVEXO 72 SRL-PIVEXO 73 SRL-PIVEXO 74 SRL-PIVEXO 75 SRL-PIVEXO 76 SRL-PIVEXO 77 SRL-PIVEXO 78 SRL-PIVEXO 79 SRL-PIVEXO 80 SRL-PIVEXO 81 SRL-PIVEXO 82 SRL-PIVEXO 83 SRL-PIVEXO 84 SRL-PIVEXO 85 SRL-PIVEXO 86 SRL-PIVEXO 87 SRL-PIVEXO 88 SRL-PIVEXO 89 SRL-PIVEXO 90 SRL-PIVEXO 91 SRL-PIVEXO 92 SRL-PIVEXO 93 SRL-PIVEXO 94 SRL-PIVEXO 95 SRL-PIVEXO 96 SRL-PIVEXO 97 SRL-PIVEXO 98 SRL-PIVEXO 99 SRL-PIVEXO 100 SRL

CARTA DEI CONI VISUALI DAI PUNTI DI OSSERVAZIONE

Scala 1 : 60.000

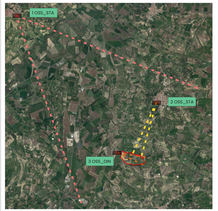

LEGENDA

- IMPIANTO AGROVOLTAICO "MORRONE"
- CONO VISUALE – TARGETS (OSS)
- CONO VISUALE – (OSS/OSS)
- CONO VISUALE – (OSS/OSS) (NO DEM)
- PUNTO DI QUOTA (DEM)
- TRAIETTORIA VISUALE
- OPERE DI MITIGAZIONE
- VEGETAZIONE ESISTENTE
- AREA IMPIANTO
- RETICOLATO

DETTAGLI AREA DI STUDIO

Sono stati individuati n. 3 potenziali punti sensibili per la valutazione dell'analisi di visibilità:

a. Belvedere di San Martino in Pensilis;
b. Centro abitato di Guglionesi;
c. Torrente Cigno.

Analizzando l'orografia del terreno si è potuto identificare la traccia del profilo di osservazione partendo dai punti sensibili rilevanti affinenti all'area di intervento. È stato considerato un osservatore di altezza 1,70 m il quale guarda verso l'area di impianto. Un cono raffigurato in blu indica il campo visivo il quale si espande e schiarisce tanto più aumenta la distanza tra osservatore ed impianto.

TORRENTE CIGNO

Il sito di osservazione "T_OSS_OM" dista 200 m ca. in linea d'aria dall'impianto in oggetto con un dislivello di 5 - 55 metri ca. negativo per Torrente Cigno. Risulta visibile, per condizioni topografiche, l'area Ovest e Sud-Ovest dell'impianto, che corrispondono al 25% del complesso agrivoltaico in progetto. La presenza di alberi di ulivo perimetrali alla recinzione, gli alberi di ulivo a pieno campo, gli alberi della terraglia dei tartufi a pieno campo e le piantagioni a grano e leguminose presenti tra le interfile dei moduli contribuiscono a mitigare l'impatto visivo.

S. MARTINO IN PENSILIS

Il sito di osservazione "T_OSS_STA" dista 3 km in linea d'aria dal impianto in oggetto con un dislivello di 150 metri ca. positivo per S.Martino in Pensilis. In condizioni di scarsa umidità, e quindi nitidezza dell'aria, sono visibili, per condizioni topografiche, l'area Nord e Sud dell'impianto poste a quota 150 m s.l.m. che corrispondono al 75% del complesso agrivoltaico in progetto. La presenza di alberi di ulivo perimetrali alla recinzione e le piantagioni a grano e leguminose presenti tra le interfile dei moduli contribuiscono a mitigare l'impatto visivo

GUGLIONESI

Il sito di osservazione "T_OSS_STA" dista 10 km in linea d'area dal impianto in oggetto con un dislivello di 130 metri ca. positivo per Guglionesi. Tale distanza rende di fatto l'impianto NON VISIBILE ad occhio nudo. L'impatto visivo dell'impianto in progetto da tale punto di osservazione, si ritiene pertanto NULLO.

Allo **CART_OS_C 0** è possibile visualizzare i fotoinserimenti dai 3 punti sensibili.

ANALISI DEI PROFILI LONGITUDINALI

Torrente Cigno
Mappa Coni Visuali
Scala 1 : 80.000

Bel Vedere - S. Martino in Pensilis
Mappa Coni Visuali
Scala 1 : 80.000

Guglionesi
Mappa Coni Visuali
Scala 1 : 80.000

Torrente Cigno
Profili Longitudinali
Scala 1 : 1.000

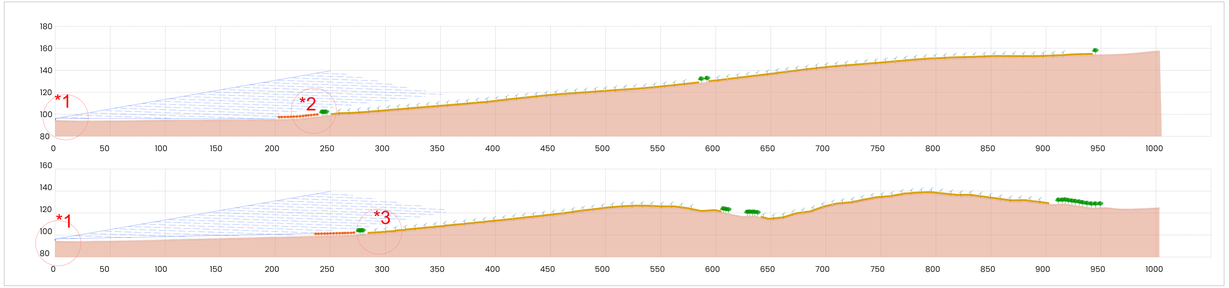

Bel Vedere - S. Martino in Pensilis
Profili Longitudinali
Scala 1 : 2.000

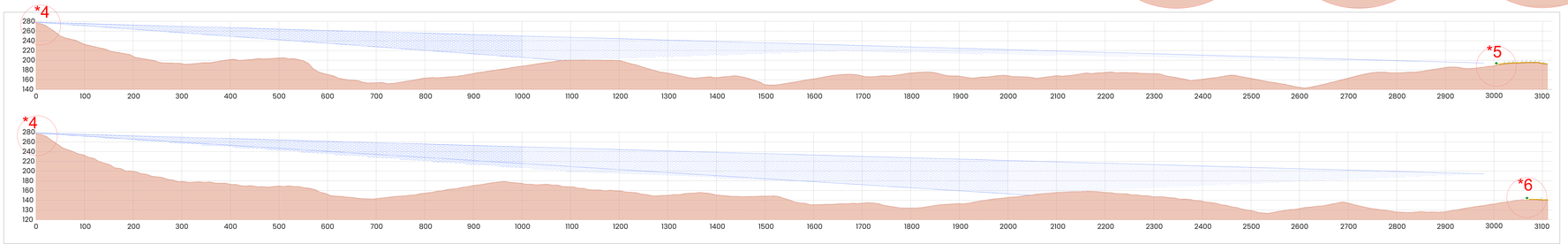
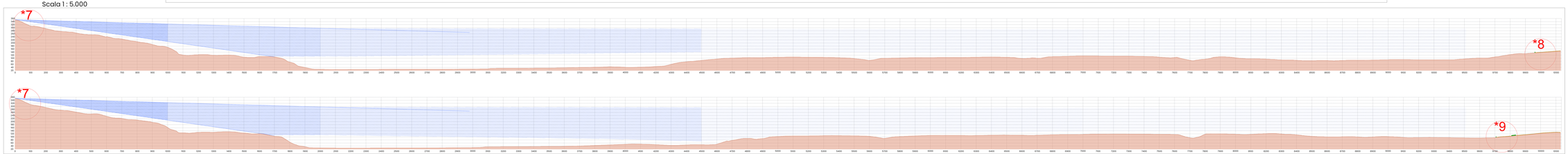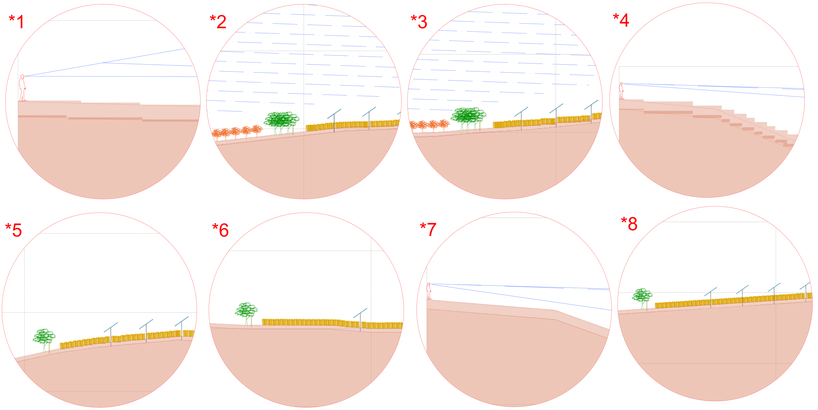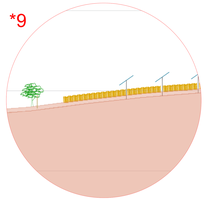
Guglionesi
Profili Longitudinali
Scala 1 : 5.000