

COMUNE DI SAN MARTINO IN PENSILIS

(Provincia di Campobasso)

Realizzazione di un impianto Agrovoltaiico della potenza nominale in DC di 49,007 MWp e potenza in AC di 45 MW denominato "Morrone" e delle relative opere di connessione alla Rete di Trasmissione dell'energia elettrica Nazionale (RTN) nei Comuni di San Martino in Pensilis (CB) e Larino (CB)

Proponente

PIVEXO 1 S.r.l.

Sviluppatore

 Greenergy

PIVEXO 1 SRL
Via Stabione snc - 74011 Castelloneta (TA),
Tel +39 0998441860, Fax +39 099844186,
P.IVA 0338000732, REA TA-20846,
mail: pivexo1@pec.it

GREENERGY SRL
Via Stabione snc - 74011 Castelloneta (TA),
Tel +39 0998441860, Fax +39 099844186,
P.IVA 0338000732, REA TA-18720,
www.greenergy.it, mail: info@greenergy.it






Elaborato Corine Lande Cover

Data

17/03/2023

Codice Progetto	Nome File	Revisone	Foglio	Scala	
GREEN GP-118	Corine Land Cover	00	A1	1:25000	
Codice Elaborato					
CART-07					
00	Prima emissione	01/02/2023	Ing. Donatella Lopresto	Ing. Giuseppe Mancini	PIVEXO 1 SRL
Rev.	Descrizione	Data	Redatto	Verificato	Approvato

LEGENDA

-  CAVIDOTTO DI CONNESSIONE ESTERNO IN MT
-  CAVIDOTTO DI CONNESSIONE ESTERNO IN AT
-  AREE CENTRALI FOTOVOLTAICHE DI NUOVA REALIZZAZIONE
-  STAZIONE ELETTRICA TERNA ESISTENTE "LARINO"
-  AREA DI INGOMBRO STAZIONE DI ELEVAZIONE DI NUOVA REALIZZAZIONE
-  SEMINATIVI IN AREE NON IRRIGUE
-  SISTEMI COLTURALI E PARTICELLARI COMPLESSI
-  VIGNETI
-  AREE INDUSTRIALI O COMMERCIALI
-  TESSUTO URBANO DISCONTINUO

STRALCIO CARTA USO DEL SUOLO CORINE LAND COVER 2018

Scala 1:25000

