

# COMUNE DI SAN MARTINO IN PENSILIS

(Provincia di Campobasso)

Realizzazione di un impianto Agrovoltaico della potenza nominale in DC di 49,007 MWp e potenza in AC di 45 MW denominato "Morrone" e delle relative opere di connessione alla Rete di Trasmissione dell'energia elettrica Nazionale (RTN) nei Comuni di San Martino in Pensilis (CB) e Larino (CB)

Proponente

**PIVEXO 1 S.r.l.**

PIVEXO 1 SRL  
Via Stazione snc - 74011 Castellaneta (TA),  
Tel +39 0998441860, Fax +39 0998445168,  
P.IVA 03358100737, REA TA-210848,  
mail: pivexo1@pec.it

Sviluppatore

 **Greenergy**

GREENERGY SRL  
Via Stazione snc - 74011 Castellaneta (TA),  
Tel +39 0998441860, Fax +39 0998445168,  
P.IVA 02599060734, REA TA-157230,  
www.greenergy.it, mail:info@greenergy.it

Elaborato Relazione terre e rocce da scavo

Data

17/03/2023

Codice Progetto

Nome File Relazione terra e rocce da scavo

Revisione

Foglio

Scala

GREEN GP - 1 8

Codice Elaborato

P - 1 2

00

A4

-

00

Prima emissione

17/03/2023

Ing. Donatella Lopresto

Ing. Giuseppe Mancini

PIVEXO 1 SRL

Rev.

Descrizione

Data

Redatto

Verificato

Approvato

## INDICE

1. PREMESSA .....	2
2. COMPATIBILITA' DELLE OPERE CON IL TERRITORIO .....	6
3. OPERE PREVISTE PER IL BILANCIO DELLE MATERIE.....	6
4. SCAVO E RINTERRO DELLE TRINCEE DEI CAVIDOTTI IN MT 10-30 KV.....	7
5. SCAVO E RINTERRO PER LA REALIZZAZIONE DELLA FONDAZIONE STRADALE PER LA VIABILITÀ INTERNA.....	8
6. SCAVO E RINTERRO PER LA REALIZZAZIONE DELLA FONDAZIONE DEI CABINATI INTERNI ALL'AREA D'IMPIANTO.....	8
7. SCAVO E RINTERRO PER LA REALIZZAZIONE DELLE TRINCEE DI POSA DEL CAVIDOTTO IN MT .....	10
8. BILANCIO SCAVI E RIPORTI .....	12
9. GESTIONE DELLE MATERIE .....	13
10. GESTIONE DEGLI ESUBERI DI MATERIALE DA SCAVO .....	15
11. SOLUZIONI DI SISTEMAZIONE FINALI PROPOSTE PER LE MATERIE DI CUI AL PRESENTE PARAGRAFO.....	19
12. CONCLUSIONI.....	20

## 1. PREMESSA

Il presente documento costituisce "IL PIANO DI RIUTILIZZO DELLE TERRE E ROCCE DA SCAVO" relativo al progetto di un impianto per la produzione di energia elettrica da fonte rinnovabile solare tramite conversione fotovoltaica, della potenza nominale in DC di 49,007 MW e potenza in AC di 45 MW denominato "Morrone" in Contrada Terratelle nel Comune San Martino in Pensilis (CB) e delle relative opere di connessione alla Rete di Trasmissione dell'energia elettrica Nazionale (RTN) necessarie per la cessione dell'energia prodotta.

La cessione dell'energia prodotta dall'impianto agrovoltaiico alla Rete di Trasmissione dell'energia elettrica Nazionale (RTN) avverrà attraverso il collegamento dello stesso alla Stazione Elettrica Terna esistente denominata "S.E. 380/150kV di Larino". Tale collegamento prevedrà la realizzazione di un cavidotto interrato in MT che dall'impianto agrovoltaiico arriverà su una nuova Stazione Elettrica di Trasformazione Utente 30/150kV collegata alla esistente Stazione Elettrica Terna di Larino. La nuova Stazione Elettrica di Trasformazione Utente 30/150 kV sarà ubicata in terreno limitrofo alla Stazione Elettrica di Larino.

La Società *PIVEXO 1 S.r.l.* intende dunque produrre energia elettrica e immetterla nel sistema elettrico nazionale grazie alla realizzazione dell'impianto agrovoltaiico da 49,007 kW, denominato "Morrone", presso un terreno agricolo coltivato di tipologia "seminativo", ubicato nel Comune di San Martino in Pensilis (CB) in località Contrada Terratelle - censito al catasto del Comune di San Martino in Pensilis al Foglio 55, Particelle 60-85-54-59-77-78-90-91-75-57-71-70-69-68-67-66-65-64-76-79-21-40-74-80-81-82-5, mentre la stazione di elevazione sarà realizzata nel comune di Larino al foglio a 43, p.lle 90, 124, 150 e 152.

Come si evince dal Certificato di Destinazione Urbanistica, rilasciato dal Comune di San Martino in Pensilis, in data 19.08.2022, l'area risulta avere la seguente destinazione urbanistica:

- Foglio 55, p.lle 60-85-54-59-77-78-90-91-75-57-71-70-69-68-67-66-65-64-76-79-21-40-74-80-81-82-5 per il **PRG**: zona E agricola;

Dalla foto aerea (*Figura 1*) di seguito riportata si evince l'ubicazione dell'impianto.



*Figura 1: Vista ortofoto dell'area oggetto dell'intervento.*

Nel caso specifico, il luogo prescelto per l'intervento in esame, infatti, risulta essere da un lato economicamente sfruttabile in quanto area esclusivamente

utilizzata per la trasformazione agricola, lontana dai centri abitati e urbanisticamente coerente con l'attività svolta, con conseguenti minori impatti a causa della ridotta visibilità rispetto ad impianti posizionati in aree diverse, dall'altro la zona risulta non essere interessata da vincoli ambientali insostenibili. La potenza dell'impianto agrovoltaico progettato è pari a 45 MW; esso risulta composto nella sua interezza da 70.010 moduli fotovoltaici da 700 W, montati su strutture fisse, che sviluppano una potenza di 49,007 MW.

Le tipologie di struttura che si andrà ad utilizzare risultano appositamente progettate e infisse nel terreno in assenza di opere in cemento armato. Le modalità di installazione prevedono la realizzazione di un impianto poggiato sul terreno, ascrivibile alla categoria altri impianti fotovoltaici. Non si prevede la realizzazione di particolari volumetrie, fatte salve quelle associate ai poli tecnici, inverter e cabine del tipo outdoor, indispensabili per la realizzazione dell'impianto agrovoltaico. Al termine della sua vita utile, l'impianto dovrà essere smesso e il soggetto esercente provvederà al ripristino dello stato dei luoghi, come disposto dall'art. 12 comma 4 del D. Lgs. n. 387 del 29 dicembre 2003.

L'intervento proposto:

- Consente la produzione di energia elettrica senza alcuna emissione di sostanze inquinanti;
- Utilizza fonti rinnovabili eco-compatibili;
- Consente il risparmio di combustibile fossile;
- Non produce nessun rifiuto o scarto di lavorazione;
- Non è fonte di inquinamento acustico;

- Non è fonte di inquinamento atmosferico;
- Utilizza viabilità di accesso già esistente;
- Comporta l'esecuzione di opere edili di dimensioni modeste che non determinano in alcun modo una significativa trasformazione del territorio, relativamente alle fondazioni superficiali, delle undici cabine e inverter.

Il presente progetto viene redatto in conformità alle disposizioni della normativa vigente nazionale, con particolare riferimento al D. Lgs.152/2006, e s.m.i, in quanto ricade nelle tipologie di intervento riportate nell'Allegato II alla Parte Seconda, comma 2 del D. Lgs. N. 152/2006 – *"Impianti fotovoltaici per la produzione di energia elettrica con potenza complessiva superiore a 10 MW"*, pertanto rientra tra le categorie di progetti da sottoporre alla procedura di valutazione di Impatto Ambientale di competenza statale in base a quanto definito dall'Art. 31, comma 6 del recente Decreto-legge n. 77 del 2021. Inoltre, ai sensi di quanto stabilito dal D.M. 10/09/2010 "Linee guida per l'autorizzazione degli impianti alimentati da fonti rinnovabili, dell'Art. 27-bis del D.lgs. 152/2006, la realizzazione in oggetto è soggetta a **Provvedimento Unico delle autorizzazioni Ambientali** e in tale procedimento confluiscono le procedure di *Valutazione di Impatto Ambientale e Autorizzazione Unica*. Alcuni contenuti, previsti nella normativa, come facenti parte del presente studio sono approfonditi in appositi elaborati ai quali si rimanderà nel proseguo della trattazione. In questo contesto la normativa prevede un livello di progettazione definitiva.

## **2. COMPATIBILITA' DELLE OPERE CON IL TERRITORIO**

Gli interventi proposti con il presente piano tecnico delle opere si sviluppano nel Comune di San Marino in Pensilis e risultano compatibili con i territori interessati, in quanto, non interferiscono con aree appartenenti all'elenco siti inquinati nazionali (SIN) o siti bonificati o SIR (Siti di interesse Regionale).

I materiali terre e rocce da scavo da sottoporre al riutilizzo in loco o al trasporto a discarica autorizzata saranno oggetto di caratterizzazione ambientale per la ricerca di eventuali inquinanti e delle relative soglie di concentrazione secondo le indicazioni e la modalità previste dalla normativa vigente.

## **3. OPERE PREVISTE PER IL BILANCIO DELLE MATERIE**

Le opere previste per il bilancio delle materie mosse all'interno dell'impianto è suddiviso nelle seguenti fasi:

- Scavo e rinterro delle trincee dei cavidotti in BT 10-30 KV interni all'area d'impianto;
- Scavo per la realizzazione della fondazione stradale della viabilità interna all'area d'impianto;
- Scavo per la realizzazione della fondazione dei cabinati interni all'area d'impianto;
- Scavo e rinterro per la realizzazione delle trincee di posa del cavidotto in MT.

#### 4. SCAVO E RINTERRO DELLE TRINCEE DEI CAVIDOTTI IN BT 10-30 KV

Come è possibile vedere dalla Figura 2, la trincea per la posa dei cavi interni all'impianto fotovoltaico avrà una profondità di 0,80 m ed una larghezza di 1,00 m. Essa verrà parzialmente rinterrata con il materiale di risulta. Tutti i corrugati saranno immersi in uno strato di sabbia di adatte caratteristiche termiche di uno spessore di 20 cm e separati dallo strato di rinterro con una protezione meccanica.

TIPICO SEZIONE DI SCAVO CAVI B.T.: SCALA 1:10

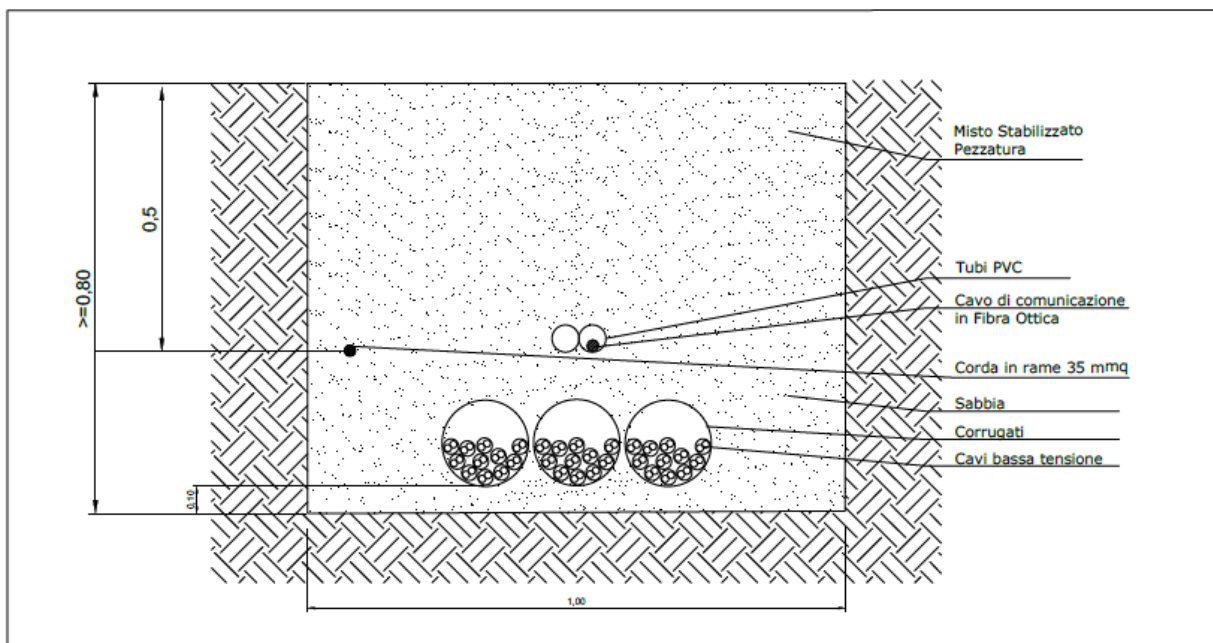


Figura 2: Sezione della trincea di scavo interna all'area d'impianto



## 5. SCAVO E RINTERRO PER LA REALIZZAZIONE DELLA FONDAZIONE STRADALE PER LA VIABILITÀ INTERNA

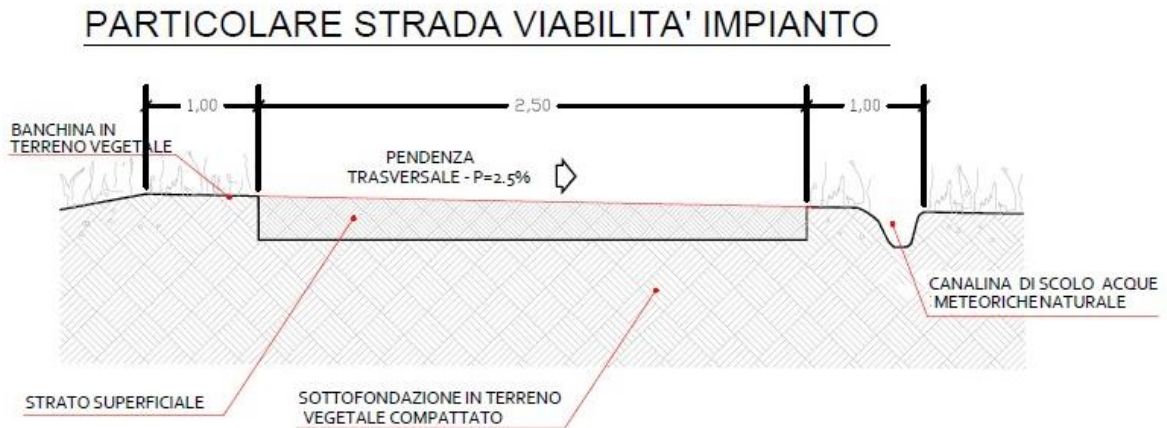


Figura 3: Sezione stradale della viabilità interna d'impianto

Per la realizzazione della viabilità interna dell'area d'impianto verrà effettuato solo uno scavo, senza rinterro dello stesso materiale rimosso. Per lo scavo si considererà una sezione stradale di larghezza 2.5 m e profonda 50 cm, per una superficie globale di 16.000 m<sup>2</sup>, che comporta uno scavo complessivo di circa 7.207 m<sup>3</sup>.

## 6. SCAVO E RINTERRO PER LA REALIZZAZIONE DELLA FONDAZIONE DEI CABINATI INTERNI ALL'AREA D'IMPIANTO

Per lo scavo della base che supporterà le cabine inverter e cabine di trasformazione, verrà effettuato superficialmente e avrà le seguenti dimensioni: lunghezza 14,75 m, larghezza 2,95 m e profondità 0,5 m.

Per lo scavo della base che supporterà la cabina di manutenzione verrà effettuato uno scavo di lunghezza pari a 7,52 m, larghezza di 2,7 m e profondità di 0,50 m.

Per lo scavo della base che supporterà la cabina di consegna verrà effettuato uno scavo di lunghezza pari a 15,50 m, larghezza di 4,50 m e profondità di 0,50 m.

In nessuno dei seguenti casi il materiale di scavo verrà utilizzato come rinterro.

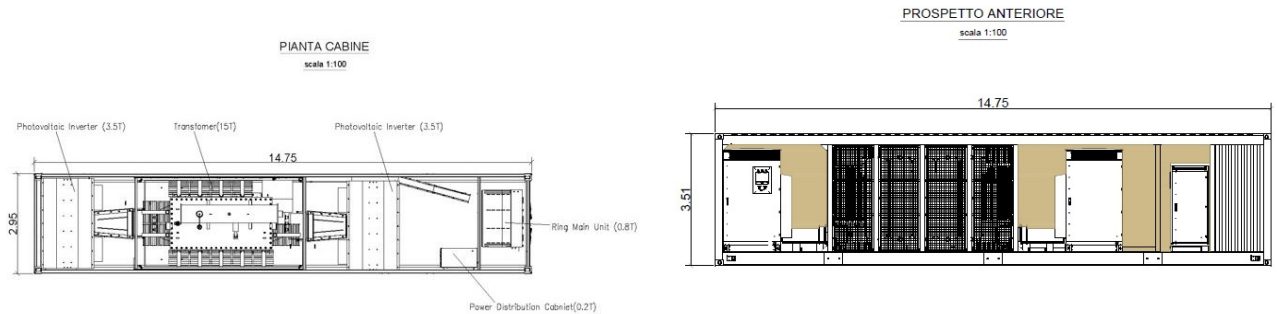


Figura 4: Pianta e sezione della cabina inverter e della cabina di trasformazione

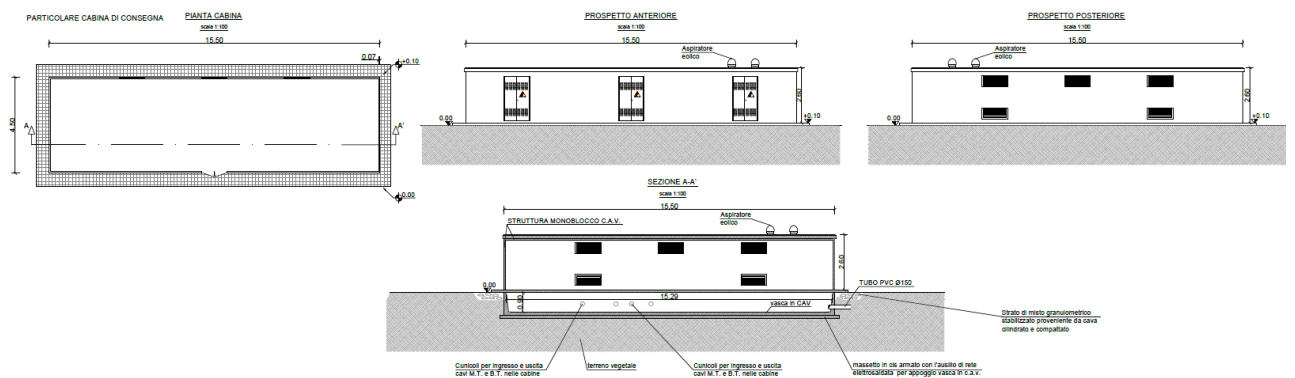
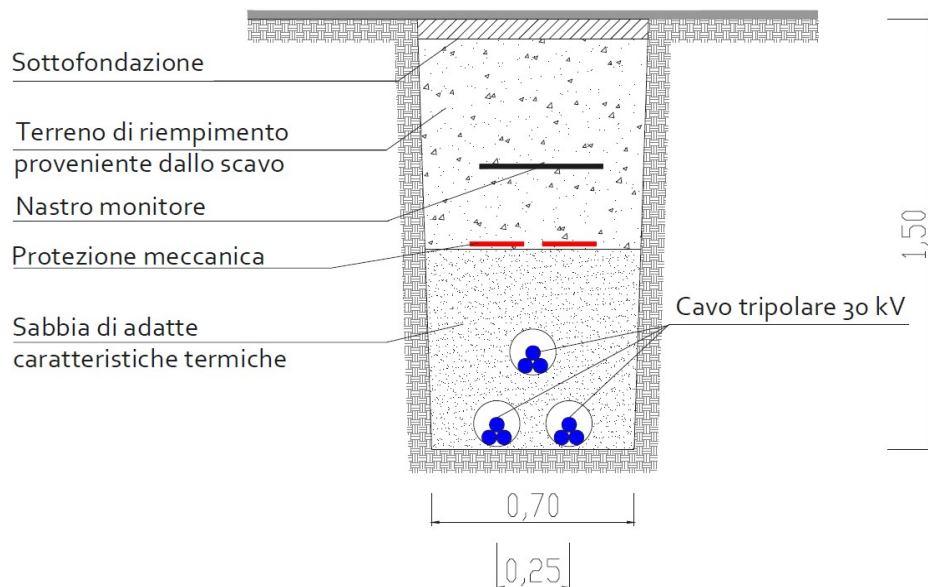


Figura 5: Pianta e sezione della cabina di consegna

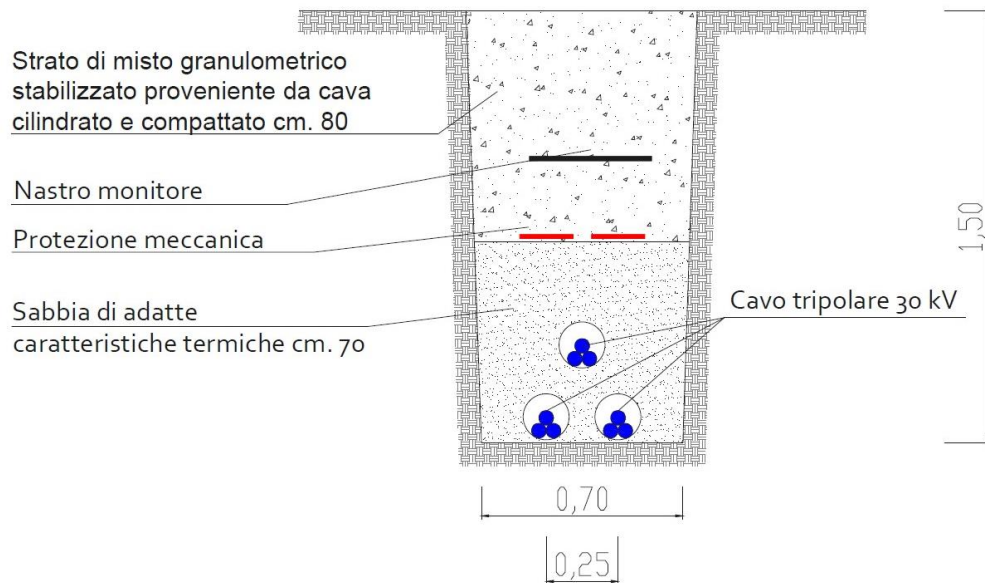
## 7. SCAVO E RINTERRO PER LA REALIZZAZIONE DELLE TRINCEE DI POSA DEL CAVIDOTTO IN MT

Come è possibile vedere dalla Figura , la trincea per la posa dei cavi in MT di collegamento dall'impianto agrovoltaico alla Stazione Elettrica Utente 30/150 kV avrà una profondità di 1,50 m ed una larghezza di 0,70 m. Essa verrà parzialmente rinterrata con il materiale di risulta. Tutti i corrugati saranno immersi in uno strato di sabbia di adatte caratteristiche termiche di uno spessore di 40 cm e separati dallo strato di rinterro con una protezione meccanica. Il cavidotto MT si sviluppa per un percorso di circa 5.540 ml, di cui 213 ml su strada asfaltata, mentre la rimanete parte su terreno (2.117 ml) e su strada sterrata per 3.210 ml.

### TRINCEA PER 3 CAVI SU STRADA ASFALTATA



## TRINCEA PER 3 CAVI SU TERRENO AGRICOLO



## TRINCEA PER 3 CAVI SU STRADA STERRATA

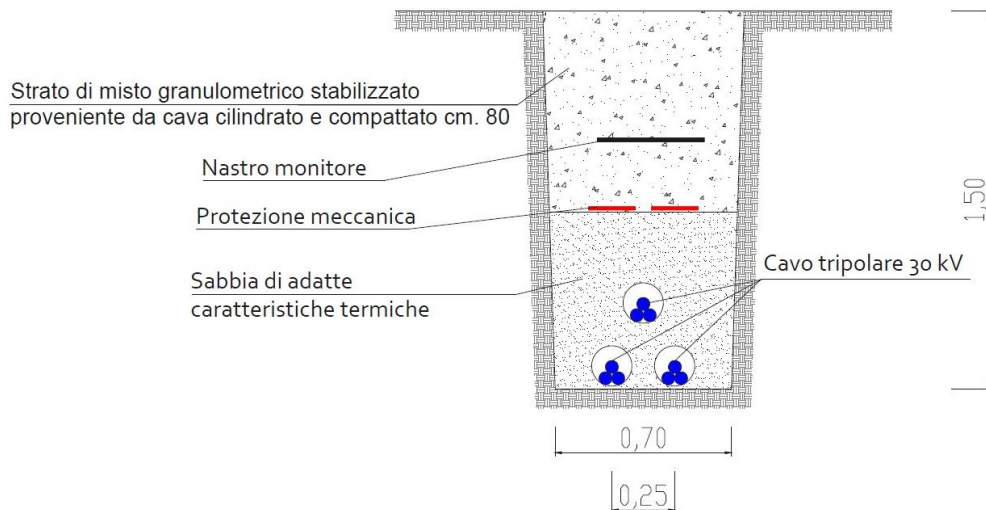


Figura 6: Sezione della trincea di scavo per la posa di n. 1 cavo 30 kV di collegamento dall'impianto FV alla Stazione di Elevazione

## 8. BILANCIO SCAVI E RIPORTI

La realizzazione delle opere precedentemente citate determina, durante la fase di cantiere:

- la formazione di volumi di scavo
- il riutilizzo dei volumi di scavo nell'ambito dei riporti previsti


La seguente tabella riporta i quantitativi scavi – riporti previsti dal Progetto Definitivo ed il quantitativo del materiale di costruzione (stabilizzato o sabbia) di cui è necessario l'approvvigionamento per la realizzazione delle opere.

### **CENTRALE FOTOVOLTAICA**

	<b>Scavi (m<sup>3</sup>)</b>	<b>Volumi di terreno riutilizzato (m<sup>3</sup>)</b>	<b>Trasporto a rifiuto (m<sup>3</sup>)</b>
Scavo per cabinati	448	298	150
Viabilità interna	7.207	4.805	2.402
Trincee per cavidotti MT/BT interni all'impianto	18.884	12.589	6.295

### **ELETTRODOTTO 30 KV 0020**

	<b>Scavi (m<sup>3</sup>)</b>	<b>Volumi di terreno riutilizzato (m<sup>3</sup>)</b>	<b>Trasporto a rifiuto (m<sup>3</sup>)</b>
Trincee per cavidotti 30kV, su strada	5.818	3.539	2.279*

	PIANO DI UTILIZZO TERRE E ROCCE DA SCAVO	13 di 21
---	--	----------

asfaltata*, sterrata e terreno			
(*) Tutta la parte di scavo effettuato su strada asfaltata (per i primi 70 cm di profondità) è considerata come rifiuto e per tale motivo da portare in discarica.			

## 9. GESTIONE DELLE MATERIE

Il materiale proveniente dagli scavi sarà depositato in aree di deposito temporaneo prive di vegetazione naturale, opportunamente sistemate a strati, livellate, compatte così da evitare ristagni d'acqua e scoscendimenti. I limiti temporali di deposito rispetteranno quanto prescritto dall'art. 5 del DPR n. 120/2017 (Regolamento recante la disciplina semplificata della gestione delle terre e rocce da scavo, ai sensi dell'articolo 8 del decreto-legge 12 settembre 2014, n. 133, convertito, con modificazioni, dalla legge 11 novembre 2014, n. 164"). Le modalità di gestione dei volumi di scavo sono finalizzate a massimizzare il più possibile la distinzione tra:

- volumi di terre e rocce da scavo prodotti da attività di scavo superficiale (strati superficiali del terreno)
- volumi di terre e rocce da scavo prodotti da attività di sbancamento (strati del terreno sottostanti).

Una volta terminate le opere civili, si procederà a ricoprire la superficie delle fondazioni dei sostegni e le trincee dei cavidotti con la terra risultante dalla fase di scavo nel modo di seguito descritto:

- il ripristino degli strati superficiali verrà effettuato riutilizzando i volumi di scavo prodotti da attività di scavo superficiale.

- il ripristino degli strati sottostanti verrà effettuato riutilizzando i volumi di scavo prodotti dalle attività di sbancamento.

Il riutilizzo dei volumi di scavo prodotti dalle sopracitate attività di cantiere nell'ambito dell'esecuzione dei riporti da effettuarsi per il completamento delle opere civili previste dal medesimo progetto è consentito dall'art. 185 del D. Lgs. 152/06 e ss.mm.ii.

La lettera c) dell'art.185 del D. Lgs. 152/2006 (così come modificato dall' art. 13 del D. Lgs. 03/12/2010 n. 205.) esclude il riutilizzo dei volumi di scavo dall'ambito di applicazione della disciplina dei rifiuti definita dalla Parte Quarta del D. Lgs. 152/2006 e ss.mm.ii.

"Il suolo non contaminato e altro materiale allo stato naturale escavato nel corso di attività di costruzione, ove sia certo che esso verrà riutilizzato a fini di costruzione allo stato naturale e nello stesso sito in cui è stato escavato".

Per quanto riguarda la disciplina applicabile si segnala che la Nota del MATTM prot.36288 del 14/11/2012 chiarisce circa l'inapplicabilità del Decreto 10 agosto 2012, n. 161 "Regolamento recante la disciplina dell'utilizzazione delle terre e rocce da scavo", al materiale di scavo riutilizzato nello stesso sito in cui è stato prodotto. La disciplina di riferimento per i materiali di scavo riutilizzati nelle attività di cui al precedente elenco punterà quindi nei dettami dell'art. 185 del D. Lgs. 152/06 e ss.mm.ii.

Inoltre, l'art 24 del DPR120/2017 (Regolamento recante la disciplina semplificata della gestione delle terre e rocce da scavo) recita: "Ai fini dell'esclusione dall'ambito di applicazione della normativa sui rifiuti, le terre e rocce da scavo devono essere conformi ai requisiti di cui all'articolo 185, comma 1, lettera c), del Decreto Legislativo 3 aprile 2006, n. 152, e in particolare devono essere utilizzate nel sito di produzione.

Fermo restando quanto previsto dall'articolo 3, comma 2, del decreto-legge 25 gennaio 2012, n. 2, convertito, con modificazioni, dalla legge 24 marzo 2012, n. 28, la non contaminazione è verificata ai sensi dell'allegato 4 del presente regolamento".

Per le materie di cui al presente paragrafo la soluzione di sistemazione finale proposta è il riutilizzo nell'ambito delle opere a progetto, in ottemperanza delle Linee Guida n.22/2019 del Sistema Nazionale Protezione dell'Ambiente.

## **10. GESTIONE DEGLI ESUBERI DI MATERIALE DA SCAVO**

La maggior parte di materiali da scavo non riutilizzati nel riempimento delle fondazioni e delle trincee, quantizzati in circa **19.433 mc**, verranno anche impiegati per la modellazione del terreno nelle vicinanze delle opere da realizzare. Gli eventuali esuberanti sono inquadrabili nella normativa vigente come volumi di scavo che, al netto delle stime effettuate nella presente fase progettuale, non possono essere riutilizzati all'interno del progetto, nell'ambito dei riporti previsti. Per detti volumi il progetto prevede le due distinte modalità di gestione contemplate dalla normativa vigente:

1. utilizzo per rinterri, riempimenti, rimodellazioni e rilevati in opere o interventi preventivamente individuati nell'ambito della disciplina di cui al DPR 120/2017 "Regolamento recante la disciplina semplificata della gestione delle terre e rocce da scavo";
2. conferimento come rifiuto a soggetti autorizzati (gestione nell'ambito della disciplina di cui alla parte quarta del D.lgs 152/06 e ss.mm) dei volumi di scavo prodotti rimanenti e non riutilizzabili.



## **MODALITÀ 1 - RIUTILIZZO EX DECRETO 120/2017 "REGOLAMENTO RECANTE LA DISCIPLINA SEMPLIFICATA DELLA GESTIONE DELLE TERRE E ROCCE DA SCAVO"**

Ai sensi dell'art. 4 c. 1 e 2 del Decreto 13 giugno 2017, n. 120 i materiali di scavo in esubero derivanti dalle attività di scavo allo stato naturale previste dal Progetto Definitivo e rimanenti a valle dei riporti definiti dallo stesso, in applicazione dell'articolo 184-bis, comma 1, del decreto legislativo n.152 del 2006 e successive modificazioni, possono essere utilizzati come sottoprodotti (ai sensi dell'articolo 183, comma 1, lettera qq) D.lgs 152/06 e ss.mm.ii.) per rinterri, riempimenti, rimodellazioni e rilevati se sono soddisfatti i seguenti requisiti:

- a) sono generate durante la realizzazione di un'opera, di cui costituiscono parte integrante e il cui scopo primario non è la produzione di tale materiale;
- b) il loro utilizzo è conforme alle disposizioni del piano di utilizzo di cui all'articolo 9 o della dichiarazione di cui all'articolo 21, e si realizza:
  - 1) nel corso dell'esecuzione della stessa opera, nel quale è stato generato, o di un'opera diversa, per la realizzazione di rinterri, riempimenti, rimodellazioni, rilevati, miglioramenti fondiari, recuperi ambientali oppure altre forme di ripristini e miglioramenti ambientali;
  - 2) in processi produttivi, in sostituzione di materiali di cava;
- c) il materiale da scavo è idoneo ad essere utilizzato direttamente, ossia senza alcun ulteriore trattamento diverso dalla normale pratica industriale;
- d) soddisfano i requisiti di qualità ambientale espressamente previsti dal Capo II o dal Capo III o dal Capo IV del presente regolamento, per le modalità di utilizzo specifico di cui alla lettera b).

La gestione degli esuberanti di cui sopra verrà documentata in fase esecutiva attraverso la predisposizione di un apposito Piano di Utilizzo o di una Dichiarazione di cui all'art. 21. Infatti, secondo la norma, per piccoli cantieri con scavi inferiore a 6000 metri cubi, sarà possibile dimostrare la sussistenza delle condizioni previste dall'art 4 del DPR 120/2017 attraverso una Dichiarazione del produttore con trasmissione anche solo per via telematica almeno 15 gg prima dell'inizio dei lavori di scavo, al comune e all'ARPA competente per territorio.

Nella dichiarazione il produttore indica le quantità di terre e rocce da scavo destinate all'utilizzo come sottoprodotti, l'eventuale sito di deposito intermedio, il sito di destinazione, gli estremi delle autorizzazioni per la realizzazione delle opere e i tempi previsti per l'utilizzo, che non possono comunque superare un anno dalla data di produzione delle terre e rocce da scavo, salvo il caso in cui l'opera nella quale le terre e rocce da scavo qualificate come sottoprodotti sono destinate ad essere utilizzate, preveda un termine di esecuzione superiore.

La dichiarazione sostitutiva di atto di notorietà di cui al comma 1, assolve la funzione del piano di utilizzo di cui all'articolo 2, comma 1, lettera f).

Si segnala tuttavia che in fase di Progetto Definitivo non è possibile definire quelli che potranno essere i potenziali siti di destinazione che saranno presenti sul territorio al momento della realizzazione delle opere. In tal senso non è possibile, in fase di Progetto Definitivo quantificare i volumi che saranno destinati al riutilizzo ai sensi del Decreto 120/2017. Al contrario detta quantificazione potrà essere dettagliata in fase esecutiva. Soluzioni di sistemazione finali proposte per le materie di cui al presente paragrafo. Per quanto illustrato, per le materie di cui al presente paragrafo, la soluzione di sistemazione finale proposta è il riutilizzo nell'ambito di Progetti esterni

(siti di destinazione) al cantiere dell'impianto a progetto (sito di produzione), in ottemperanza alla disciplina di cui al Decreto 120/2017.

## **MODALITÀ 2 – GESTIONE AI SENSI DELLA DISCIPLINA DI CUI ALLA PARTE QUARTA DEL D.LGS 152/06 E S.M.I.**

Gli esuberanti che non abbiano le caratteristiche fisiche/merceologiche (presenza di trovanti di grandi dimensioni, presenza di materiali derivanti dell'attività di trivellazione dei pali di fondazione) per poter essere utilizzati nei progetti di riutilizzo individuati durante la fase esecutiva o siano a loro volta eccedenti rispetto ai quantitativi previsti dai progetti di riutilizzo individuati in fase esecutiva, verranno gestiti nell'ambito della disciplina di cui alla parte quarta del D.lgs 152/06 e ss.mm.ii. come rifiuti non pericolosi identificati dai seguenti codici CER:

*17 05 04 terra e rocce, diverse da quelle di cui alla voce 17 05 03*

L'attribuzione del codice CER applicabile verrà comunque effettuata, come previsto dalla vigente disciplina, durante la fase realizzativa, previa idonea caratterizzazione della tipologia di rifiuto. Si segnala che, in applicazione della vigente disciplina, per gli esuberanti di cui al presente paragrafo è previsto il conferimento, tramite trasportatori autorizzati, a soggetti autorizzati al recupero ai sensi della parte quarta del D.Lgs. 152/06 e ss.mm.ii. secondo le modalità applicabili. Si segnala inoltre che per gli esuberanti di cui al presente paragrafo è prevista la gestione del deposito temporaneo secondo il criterio temporale descritto dall'art.183 comma 1 lettera bb) del D. Lgs. 152/06 e ss.mm.ii.), ovvero, ai sensi del punto 2) della succitata lettera bb), è previsto che i rifiuti vengono raccolti ed avviati alle operazioni di recupero con cadenza almeno trimestrale, indipendentemente dalle quantità in deposito.

## **11. SOLUZIONI DI SISTEMAZIONE FINALI PROPOSTE PER LE MATERIE DI CUI AL PRESENTE PARAGRAFO**

Per quanto illustrato, per le materie di cui al presente paragrafo, la soluzione di sistemazione finale proposta è il conferimento come rifiuti a soggetti autorizzati in ottemperanza alla disciplina di cui alla parte quarta del D.Lgs. 152/06 e ss.mm.ii.. Fermo restando che l'attribuzione del codice CER applicabile potrà essere effettuata durante la fase realizzativa, previa idonea caratterizzazione della tipologia di rifiuto, è prevedibile la futura applicabilità del CER 170504. Il Dm Ambiente 5 febbraio 1998 e ss.mm.ii.1 "Recupero rifiuti non pericolosi", definisce le attività di recupero di rifiuti non pericolosi per le quali i soggetti richiedenti possono presentare idonee istanze autorizzative.

Per il codice CER 17 05 04 le attività di recupero effettuabili da soggetti idonei previamente autorizzati dall'Autorità competente sono definite dall'Allegato 1 al sopracitato Decreto nel seguente modo:

7.31-bis Tipologia: terre e rocce di scavo [170504]. (R1)

7.31-bis.1 Provenienza: attività di scavo.

7.31-bis.2 Caratteristiche del rifiuto: materiale inerte vario costituito da terra con presenza di ciottoli, sabbia, ghiaia, trovanti, anche di origine antropica.

7.31-bis.3 Attività di recupero:

a) industria della ceramica e dei laterizi [R5];

b) utilizzo per recuperi ambientali (il recupero è subordinato all'esecuzione del test di cessione sul rifiuto tal quale secondo il metodo in allegato 3 al presente decreto) [R10];

c) formazione di rilevati e sottofondi stradali (il recupero è subordinato all'esecuzione del test di cessione sul rifiuto tal quale secondo il metodo in allegato 3 al presente decreto) [R5].

7.31-bis.4 Caratteristiche delle materie prime e/o dei prodotti ottenuti: prodotti ceramici nelle forme usualmente commercializzate.

## 12. CONCLUSIONI

Dalla conoscenza dell'area nella quale si realizzeranno le opere in progetto e dalla relazione geologica generale si è ipotizzato di realizzare fondazioni utilizzabili su terreni normali, di buona o media consistenza. In fase di progettazione esecutiva saranno effettuati sondaggi geotecnici ed analisi chimico-fisiche per definire con esattezza il tipo di fondazione da impiegare e conseguentemente i quantitativi da utilizzare e da portare a rifiuto che saranno indicati nella "Dichiarazione di utilizzo per i cantieri di piccole dimensioni" così come previsto dal Decreto 120/2017 "Regolamento recante la disciplina semplificata della gestione delle terre e rocce da scavo". In relazione a quanto esposto nel presente documento si dichiara che:

- l'opera in autorizzazione risulta compatibile dal punto di vista delle normative in vigore e pertanto autorizzabile, a condizione che sia redatto un progetto esecutivo delle terre e rocce da scavo previa caratterizzazione e codifica delle stesse.
- Sia attuata in esecuzione, secondo legge, la modalità di tracciabilità con la prescritta modulistica delle terre e rocce da scavo.

- All'atto del progetto esecutivo saranno condotte delle indagini chimico-fisiche che avvalorino le ipotesi progettuali. In caso di analisi negative si prevedrà lo smaltimento in base alla classificazione del rifiuto.

## Dichiarazione sostitutiva di certificazione


(art. 46 D.P.R.28 dicembre 2000 n. 445 )

Il Sottoscritto Valentino Vivo, c.f. VVIVNT82A19C136S, nato a Castellaneta (TA) il 19/01/1982, in qualità di Legale Rappresentante della Pivexo 1 S.R.L., con sede legale in Castellaneta (TA), 74011, Viale Stazione, SNC, consapevole che chiunque rilascia dichiarazioni mendaci è punito ai sensi del codice penale e delle leggi speciali in materia, ai sensi e per gli effetti dell'art. 46 D.P.R. n. 445/2000

### DICHIARA

che nel *Piano di Utilizzo Terre e Rocce da Scavo*, redatto in conformità alle disposizioni di cui all'Allegato 5 del DPR 120/2017, risulta confermata la sussistenza dei requisiti di cui all'art. 4 del medesimo Decreto (criteri per qualificare le terre e rocce da scavo come sottoprodotti – art. 183, comma 1, lettera gg) del D. Lgs. 152/2006 e ss.mm.ii.). La stessa relazione è stata redatta in conformità a quanto previsto nell'allegato 3, con riferimento alla normale pratica industriale (art. 2, comma 1, lettera o) del DPR 120/2017).

Castellaneta 01/02/2023



Firma del dichiarante  
(per esteso e leggibile)

*Ai sensi dell'art. 10 della legge 675/1996 e successive modificazioni, le informazioni indicate nella presente dichiarazione verranno utilizzate unicamente per le finalità per le quali sono state acquisite.*

PIVEXO 1 S.r.l

Sede legale: Via Stazione SNC  
74011 Castellaneta (TA)  
P.IVA/C.F. 03358100737

REA n°TA - 210848cartaca  
Capitale Sociale: €500,00 i.v  
PEC: pivexo1@pec.it

Cognome..... **VIVO**

Nome..... **VALENTINO**

nato il..... **19/01/1982**

(atto n. **23p** ..... **1 s** ..... **A.**)

a..... **Castellaneta**.....)

Cittadinanza..... **ITALIANA**

Residenza..... **MILANO**

Via..... **DEI MISSAGLIA N. 13**

Stato civile..... -----

Professione..... **CONSULENTE**

CONNOTATI E CONTRASSEGNI SALIENTI

Statura..... **1,80**

Capelli..... **CASTANI**

Occhi..... **CASTANI**

Segni particolari.....

.....

.....



Firma del titolare..... *Valerio VIVO*

..... **Milano** li..... **22/10/2015**

..... **IL SINDACO**

Impronta del dito indice sinistro

**Ferrario Simona**

*Ferrario Simona*

Buro 5,42

ST 2021

**TS**

CARTA NAZIONALE DEI SERVIZI

REPUBBLICA ITALIANA

**TESSERA SANITARIA**

CARTA REGIONALE DEI SERVIZI

Codice Fiscale **VVIVNT82A19C136S** Sesso **M**

Cognome **VIVO**

Nome **VALENTINO**

Luogo di nascita **CASTELLANETA**

Data di scadenza **24/05/2027**

Provincia **TA**

Data di nascita **19/01/1982**

Dati sanitari regionali

REGIONE PUGLIA



Data di scadenza 19/01/2026



AX 2980099

IPZS 92A - OC.V. - ROMA

REPUBBLICA ITALIANA



COMUNE DI  
MILANO

CARTA D'IDENTITA'

N° AX 2980099

DI

VIVO

VALENTINO

TESSERA EUROPEA DI ASSICURAZIONE MALATTIA



3 Cognome

VIVO

4 Nome

VALENTINO

5 Data di nascita

19/01/1982

6 Numero identificazione personale

VVIVNT82A19C136S

7 Numero identificazione dell'istituzione

SSN-MIN SALUTE - 500001

8 Numero di identificazione della tessera

80380001600308715171

9 Scadenza

24/05/2027