

INQUADRAMENTO, STRALCIO ORTOFOTOGRAFICO




FOTO 1



FOTO 2



FOTO 3




FOTO 4



FOTO 5



FOTO 6



FOTO 7

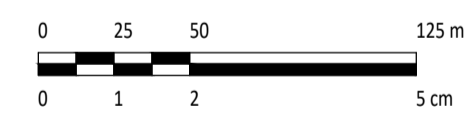


FOTO 8

LEGENDA

- SITO CATASTALE
- RISPETTO STRADALE - 10 m
- LINEA ELETTRICA AEREA AT- 30 m
- 50,00 DTM TINITIALY CURVE DI LIVELLO - EQUIDISTANZA 1 m
- 50,00 DTM TINITIALY CURVE DI LIVELLO - EQUIDISTANZA 5 m

SCALA 1:2500 - 1 cm = 25 m



0		SA / SA	MG	LC	02/2023
REV.	DESCRIZIONE	DESIGN.	CONTROL.	APPROV.	DATA

**Montana**

Montana SpA  
Via Carlo Farini, 116/6 - 20151 Milano  
Tel. +39 02 54118773  
Fax +39 02 5422880  
www.montana.com  
P.IVA 0304702096  
Cap. Soc. 600.000,00 €

Committente		<b>FLYNIS PV 43 S.R.L.</b>	
Progettisti		ING. LAURA CONTI Iscritta all'Ordine degli Ingegneri della Provincia di Pavia al n. 1726	
Oggetto		IMPIANTO INTEGRATO - AGRIVOLTAICO COLLEGATO ALLA RTN POTENZA NOMINALE 17,00 MWp COMUNE DI GALATINA (LE) PROGETTO DEFINITIVO	
Tavola	STATO DI FATTO PLANIMETRIA CON RILIEVO PLANOALTIMETRICO	N. Tav.	<b>01</b>
N. RIF.	2983_5372_GA_VIA_T01_REVO_STATO DI FATTO	Scala	1:2500
E' VIETATA LA RIPRODUZIONE DI QUESTO DOCUMENTO SENZA PREVENTIVA AUTORIZZAZIONE SCRITTA DELLA MONTANA SPA			