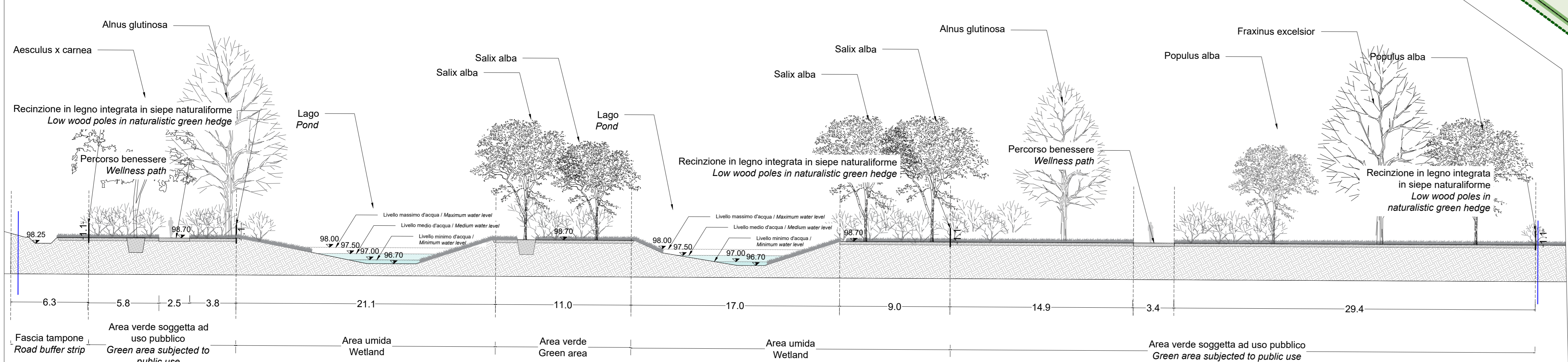
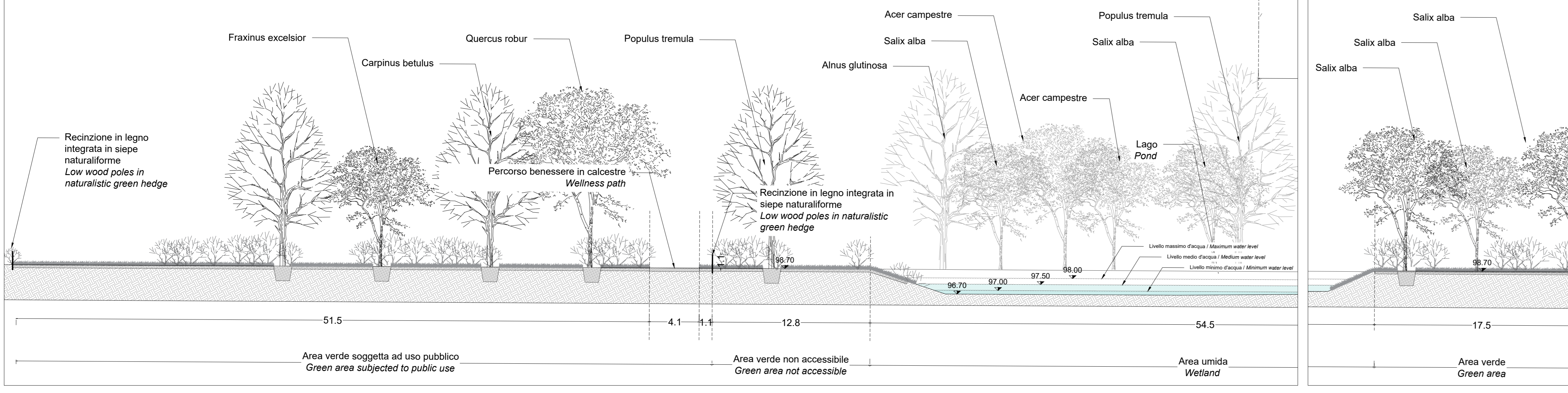


SEZIONE A_LC101 - AREA UMIDA
SECTION A_LC101 - WETLAND
1:200



SEZIONE B_LC101 - AREA UMIDA
SECTION B_LC101 - WETLAND
1:200



LEGENDA GENERALE - GENERAL LEGEND

AdT1 a-4 Superficie territoriale AdT a-2 Development area
Area verde soggetta ad uso pubblico ad accessibilità LIMITATA sub Ambito AdT 1a Green area subject to public use with LIMITED accessibility sub Area AdT 1a

Quota finita Finishing elevation
Curve di livello morfologie Small hills contour lines
Etichetta Opere a verde Planting plan Code

PAVIMENTAZIONI E CORDOLI - PAVING AND KERBS

Calcestruzzo - Percorso wellness - 1260.0 mq Tamped earth - Wellness path

ARREDI E RECINZIONI - FURNITURE AND FENCES

Cestini - n.11 Litter bin
Panchine - n.11 Benches
Recinzione metallica h. 2.50m - 9.5 ml Metal fence
Recinzione in legno h. 1.10 m - 7.5 ml Wooden fence
Cancelli - n.1 Gates
Recinzione bassa in paletti di legno integrati in siepe naturaliforme h. 1.10m - 1073.0 ml Low wood poles in naturalistic green hedge

OPERE A VERDE - PLANTING PLAN

M1- Prato biodiverso seminato - 12907.2 mq M1- Sown Biodiverse lawn
M2- Mix erbaceo arbustivo basso - 2658.8mq M2- Shrubs and herbaceous mix
M3- Mix erbaceo grosso - 588mq M3- High-stems herbaceous mix
M4- Siepe naturaliforme 1073.0 ml M4- Naturalistic green hedge
M5- Ricadente canale 124.0 ml M5- Channel falling plants

Alberi di progetto - New trees:

Ac	Acer campestre	Cm	Cornus mas
Ag	Alnus glutinosa	Cs	Cornus sanguinea
Cb	Carpinus betulus	Co	Corylus avellana
Cr	Crataegus monogyna	Ee	Eucorymbus europaeus
Fo	Fraxinus ornus	Fa	Fraxinus excelsior
Hc	Aesculus x carnea	Lv	Ligustrum vulgare
Pa	Prunus avium	Po	Populus alba
Pt	Populus tremula	Sc	Salix caprea
Qp	Quercus petraea	Sn	Sambucus nigra
Qu	Quercus robur	Va	Viburnum lantana
Sa	Salix alba	Vo	Viburnum opulus

Alberi di progetto - Tall shrubs:

Ar	Arbutus alii
----	--------------

Alberi di progetto - Young trees:

Yx	Alberi giovani
Mx	Alberi maturi

Alberi esistenti - Existing trees:

Ex	Alberi esistenti
----	------------------

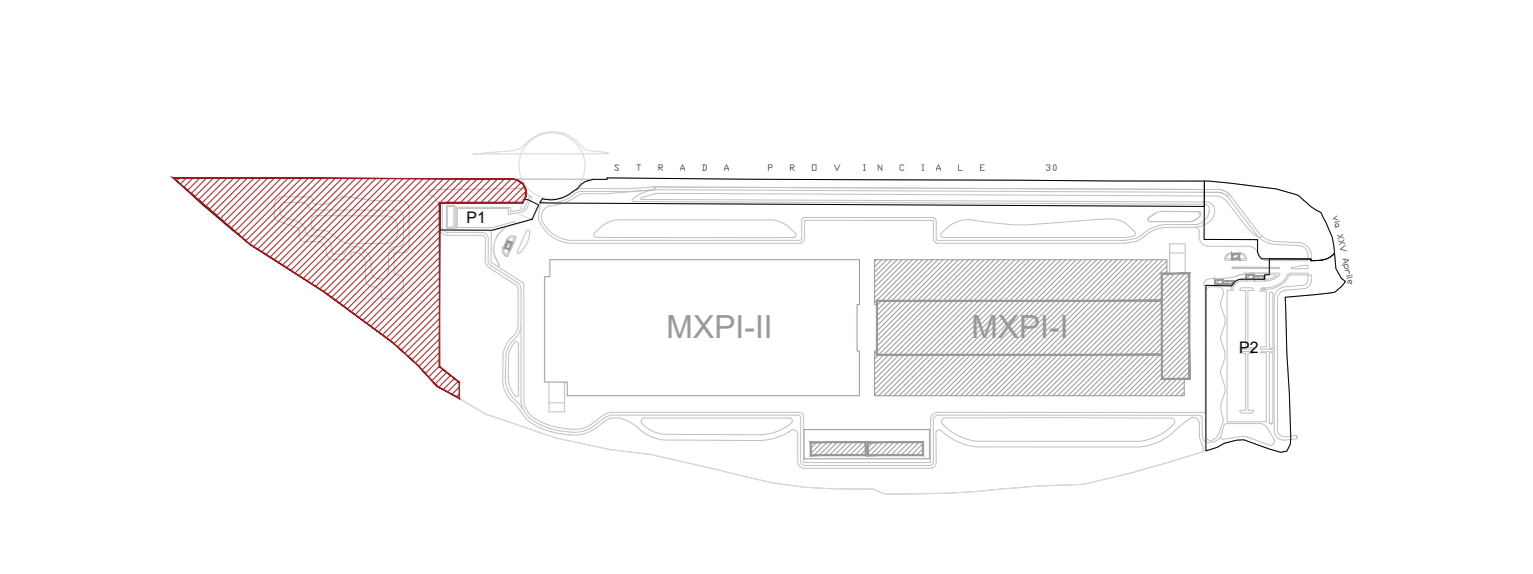
Nota: Tutti gli alberi preesistenti nell'area dovranno essere mantenuti e salvaguardati in fase di cantiere.
Note: All existing trees in the area must be maintained and safeguarded during construction.

L'altezza dell'acqua del laghetto sarà variabile in base all'approvvigionamento d'acqua proveniente dalla falda e dal canale. Fare riferimento alla relazione idraulica G105-CANAL_REP

1. Gli alberi e gli arbusti hanno una distanza minima di 3.5 m dalla monitrice di sicurezza dell'area privata.
2. La quantità massima di alberi e arbusti è variabile in base alle quote delle righe informative disponibili al momento della progettazione degli elaborati. Tale quantità potrà variare in base alle effettive condizioni del sito e alla morfologia di costruzione. Gli appaltatori sono tenuti a effettuare la propria verifica per quanto concerne le attività, i tempi e i costi di costruzione.
3. L'impresa esecutrice dei lavori di urbanizzazione dovrà coordinare con i lavori di costruzione adiacenti per programmare e coordinare i lavori nei punti di contatto tra opere private e opere di urbanizzazione (C/CI). In particolare, è vietato il sovrapporsi di opere private e opere di urbanizzazione.
4. I punti di connessione fra lavori di urbanizzazione privata e lavori di area pubblica.

1. Trees and shrubs have a distance from the security fence of the private plot of not less than 3.5m.
2. Quantities provided are an information purposes only and were derived from the best available information of the time of construction, which may vary based on actual site conditions and construction methodology. Contractors are to undertake their own review to determine construction activities, methods and costs.
3. The contractor carrying out the urbanization works shall have to coordinate with the adjacent contractor works in order to plan and coordinate the works at the point of contact between Private Works (C/CI) and Urbanization Works (C/CI). In particular, it is not to be necessary to coordinate.
4. Digital and pavement works with adjacent construction projects to ensure construction joints.
The connection points between sections based on the private area and canal in the public area.

Scala: 1:100



COMUNE di NOVIGLIO
Piazza Roma, 1 - 20082 Noviglio (MI)

COMMITTENTE
NOVIGLIO DATA CENTER HXPI S.p.A.
via Broletto, 35 - 20121 MILANO

PROGETTO ARCHITETTONICO
STARCHING

CONSULENZA ACUSTICO
TECNICA AMBIENTE

CONSULENZA OPERE ESTERNE
L'Espresso Constyle

CONSULENZA PAESAGGIO
Piv

PROGETTO IMPIANTI
ARIATA

PROGETTO STRUTTURALE
R

PROVAZIONE ANTINCENDIO
AFC s.r.l.

PROGETTO ESECUTIVO
REDDATO IN BASE ALL'ART. 33 D.P.R. 5 OTTOBRE 2010, N. 207 E S.M.I. -
PARCHEGGI E AREE VERDI - COMUNE DI NOVIGLIO Frazione Santa Corinna
PARCHEGGI E AREE VERDI IN CESSIONE E ASSOGGETTATI AD USO PUBBLICO sub Ambiti AdT 1a - AdT 1b
in conformità del Piano Attuativo adottato con delibera del 14/12/2021

Categoria: ISSUED FOR CONSTRUCTION- BP4

PLANIMETRIA DI PROGETTO E SEZIONI - AdT1a - AREA UMIDA
PROJECT PLANIMETRY AND SECTIONS- AdT1a - WETLAND

Scala: 1:250-1:200