SEZIONE A_LC103 - AREA VERDE IN CESSIONE SUB AMBITO ADT 1B
SECTION A_LC103 - GREEN AREA TRANSFERRED TO PUBLIC SUB AREA ADT 1B
1:200

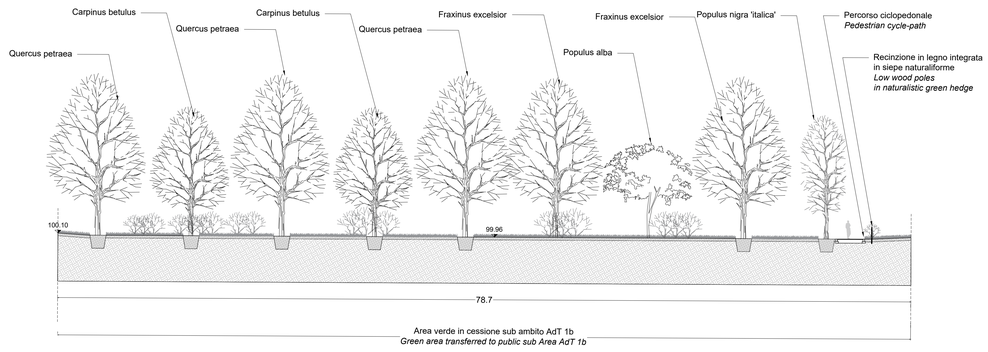

SEZIONE B_LC103 - AREA VERDE IN CESSIONE SUB AMBITO ADT 1B
SECTION B_LC103 - GREEN AREA TRANSFERRED TO PUBLIC SUB AREA ADT 1B
1:200

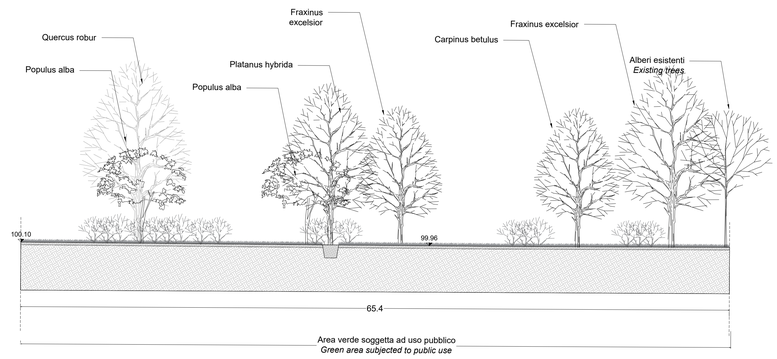

LEGENDA GENERALE - *GENERAL LEGEND*

Area verde in cessione sub ambito AdT 1b
Green area transferred to public sub Area AdT 1b

+XXX.XX — Quota finito
Finishing elevation

+XXX.XX — Curve di livello morfologie
Small hills contour lines

XX — Etichetta Opere a verde
Planting plan Code

PAVIMENTAZIONI E CORDOLI - *PAVING AND KERBS*

Percorso ciclo-pedonale in conglomerato bituminoso- 1105.4 ml
Asphalt Pedestrian cycle-path

ARREDI E RECINZIONI - *FURNITURE AND FENCES*

Recinzione bassa in paletti di legno integrati in siepe naturaliforme (M4)
h. 1.10m - 445.4 ml
Low wood poles in naturalistic green hedge

DISPOSITIVI TECNOLOGICI - *DEVICES*

Posizione corpi illuminanti
Lighting devices location

OPERE A VERDE - *PLANTING PLAN*

M1- Prato biodiverso seminato - 7793.4mq
M1- Sown Biodiverse lawn

M2- Mix erbaceo arbustivo basso - 387.5mq
M2- Shrubs and herbaceous mix

M4- Siepe naturaliforme 445.4 ml
M4- Naturalistic green hedge

Alberi di progetto - *New trees :*

Cb	*Carpinus betulus*
Fe	*Fraxinus excelsior*
Pa	*Prunus avium*
Pn	*Populus nigra 'Italica'*
Qp	*Quercus petraea*
Qr	*Quercus robur*

Arbusti alti - *Tall shrubs :*

Cm	*Cornus mas*
Cs	*Cornus sanguinea*
Co	*Corylus avellana*
Cr	*Crataegus monogyna*
Lv	*Ligustrum vulgare*
Ps	*Prunus spinosa*
Vl	*Viburnum lantana*
Vo	*Viburnum opulus*

Alberi di nuovo impianto

Alberi giovani

Alberi maturi

Alberi esistenti - *Existing trees*

PLANIMETRIA DI PROGETTO - AREA VERDE IN CESSIONE SUB AMBITO ADT 1B - ZOOM 1
PROJECT PLANIMETRY - GREEN AREA TRANSFERRED TO PUBLIC SUB AREA ADT 1B - ZOOM 1
1:250

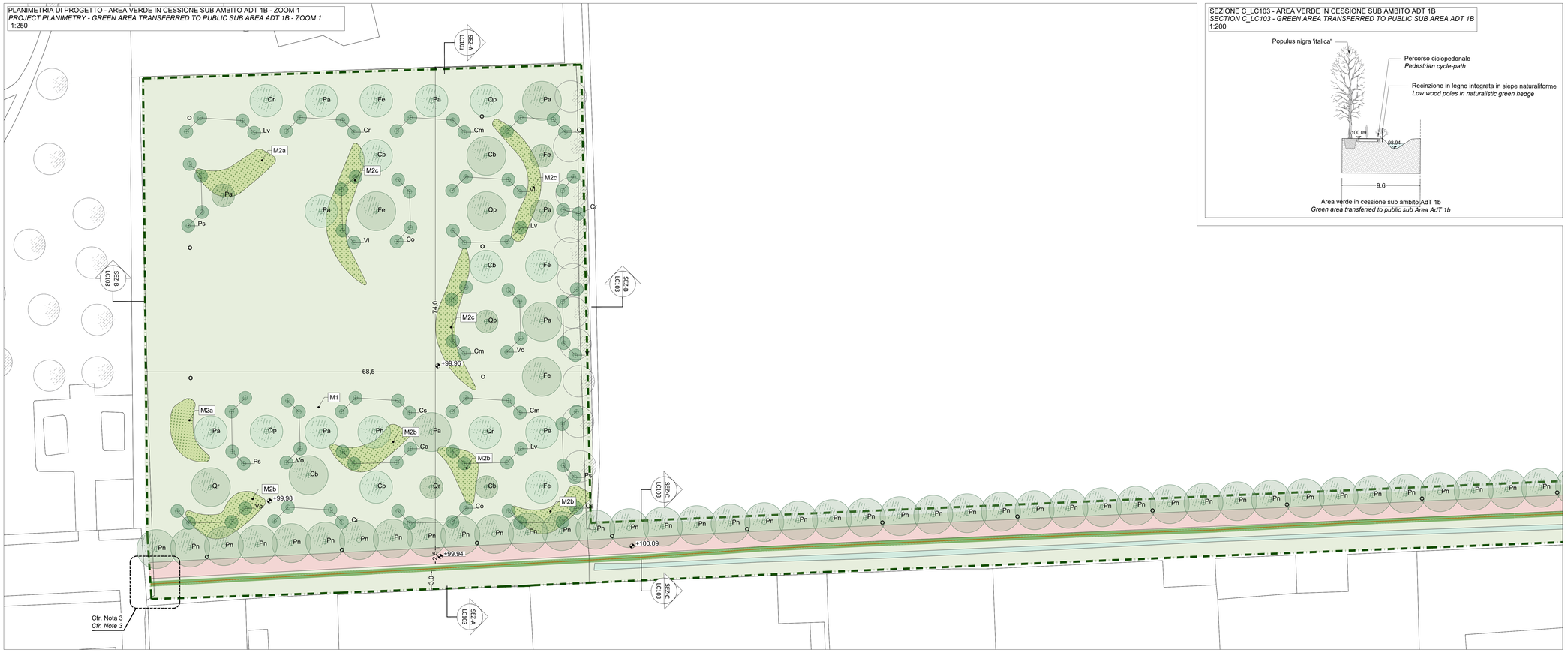

SEZIONE C_LC103 - AREA VERDE IN CESSIONE SUB AMBITO ADT 1B
SECTION C_LC103 - GREEN AREA TRANSFERRED TO PUBLIC SUB AREA ADT 1B
1:200

Note:
1. Gli alberi e gli arbusti hanno una distanza minima di 3.5 m dalla recinzione di sicurezza dell'area privata.
2. Le quantità riportate nei disegni sono solo a scopo informativo e sono state ricavate dalle migliori informazioni disponibili al momento della preparazione degli elaborati. Tali quantità potranno variare in base alle effettive condizioni del sito e alla metodologia di costruzione. Gli appaltatori sono tenuti a effettuare le proprie verifiche per determinare le attività, i metodi e i costi di costruzione.
3. L'impresa esecutrice dei lavori di urbanizzazione dovrà coordinarsi con i lavori di costruzione adiacenti per programmare e coordinare i lavori nei punti di contatto tra Opere private (IFC1) e Opere di urbanizzazione (IFC4). In particolare sarà necessario coordinare:
   - I lavori di asfaltatura e di realizzazione dei marciapiedi con i progetti di costruzione adiacenti per ridurre al minimo i giunti di costruzione;
   - I punti di connessione fra bacini di ritenzione nell'area privata e i canali in area pubblica.

Notes:
1. Trees and shrubs have a distance from the security fence of the private plot of not less than 3.5m.
2. Quantities provided are for information purposes only and were derived from the best available information at the time of preparation, which may vary based on actual site conditions and construction methodology. Contractors are to undertake their own review to determine construction activities, methods and costs.
3. The contractor carrying out the urbanisation works will have to coordinate with the adjacent construction works in order to plan and coordinate the works at the points of contact between Private Works (IFC1) and Urbanisation Works (IFC4). In particular, it will be necessary to coordinate:
   - Asphalt and pavement works with adjacent construction projects to minimise construction joints;
   - The connection points between retention basins in the private area and canals in the public area.

Key Plan

1000 0 1000 2000 3000 4000
SCALE: 1:100

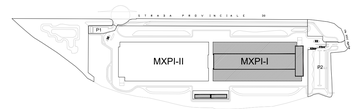

PLANIMETRIA DI PROGETTO - AREA VERDE IN CESSIONE SUB AMBITO ADT 1B - ZOOM 2
PROJECT PLANIMETRY - GREEN AREA TRANSFERRED TO PUBLIC SUB AREA ADT 1B - ZOOM 2
1:250

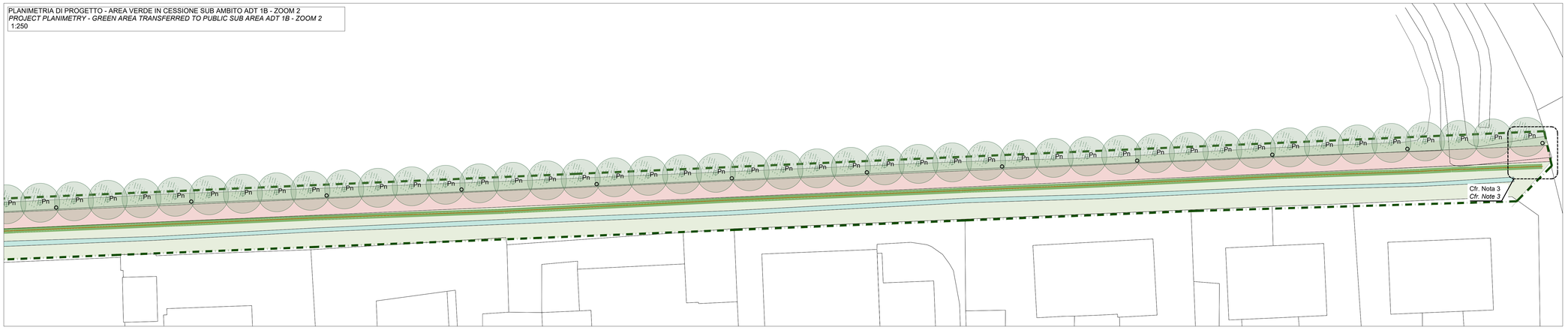

COMUNE di NOVIGLIO
Piazza Roma, 1 - 20082 Noviglio (MI)

COMMITTENTE
NOVIGLIO DATACENTERS MXP I S.R.L.
via Broletto, 35 - 20121 MILANO



PROGETTO ARCHITETTONICO
STARCHING
Rlpa di Porta Tricinese 70 - 20143 MILANO
tel 0258107001 fax 0258107070 e-mail info@starching.it
Via Cimabue Calenzano 4/B - 20145 ROMA
tel 0657287148 fax 0657139081 e-mail
roma@starching.it

GEOLOGO
SoilData
via Mario Greppi, 34/A - 23899 Robbiate (LC)
tel 0399260280 fax 0399280091 e-mail soildata@soildata.it

CONSULENTE ACUSTICO
TECNICAMBIENTE
Via Vincenzo Russo 8 - 20122 MILANO
telfax 0228040510 e-mail info@tecnicambiente.it

PROGETTO IMPIANTI
ARIATTA
Via Ella 22 - 20146 MILANO
tel 0249600271 fax 0249600840 e-mail ariatta@ariatta.it

CONSULENTE OPERE ESTERNE
Via Frua 22 - 20146 MILANO
tel 024981 0862 e-mail info@progettoverdeconsulenti.com

PROGETTO STRUTTURALE
Via Vincenzo Gioberti, 5 - 20123 MILANO
tel 0245850324 fax 0245847819 e-mail relesco@relesco.it

CONSULENTE PAESAGGIO
PNV
Via Vincenzo Vela, 1 - 20133 MILANO
telfax +39 0254076808 e-mail info@pnvnovara.com

PROGETTAZIONE ANTINCENDIO
AFC Srl
Via Leon Battista Alberti, 8 - 20148 MILANO
telfax +39 0245470669 e-mail info@afcsrl.it

Oggetto
PROGETTO ESECUTIVO
REDATTO IN BASE ALL' ART. 33 D.P.R. 5 OTTOBRE 2010, N. 207 E S.M.I. -

PARCHEGGI E AREE VERDI - COMUNE DI NOVIGLIO Frazione Santa Corinna
PARCHEGGI E AREE VERDI IN CESSIONE E ASSOGGETTATI AD USO PUBBLICO sub Ambiti AdT1a - AdT1b
in conformità al Piano Attuativo adottato con delibera del 14/12/2021

Categoria ISSUED FOR CONSTRUCTION- BP4

PLANIMETRIA DI PROGETTO E SEZIONI - AdT1b

PROJECT PLANIMETRY AND SECTIONS- AdT1b

Emissione DATA	Rev.	Ed.	VERSIONE
06/03/2023	00	FRDP	EMISSIONE
27/03/2023	01	FRDP	EMISSIONE FINALE

Elaborato n° LC103

SCALA 1:250-1:200

Nome file: LC103-GREEN_B_PLAN

Codice commessa P10424

Contributo

Approvato

Disegno di proprietari dello Studio Starching S.r.l. - Tutti i diritti riservati a norma di legge.