Ante operam

Post operam

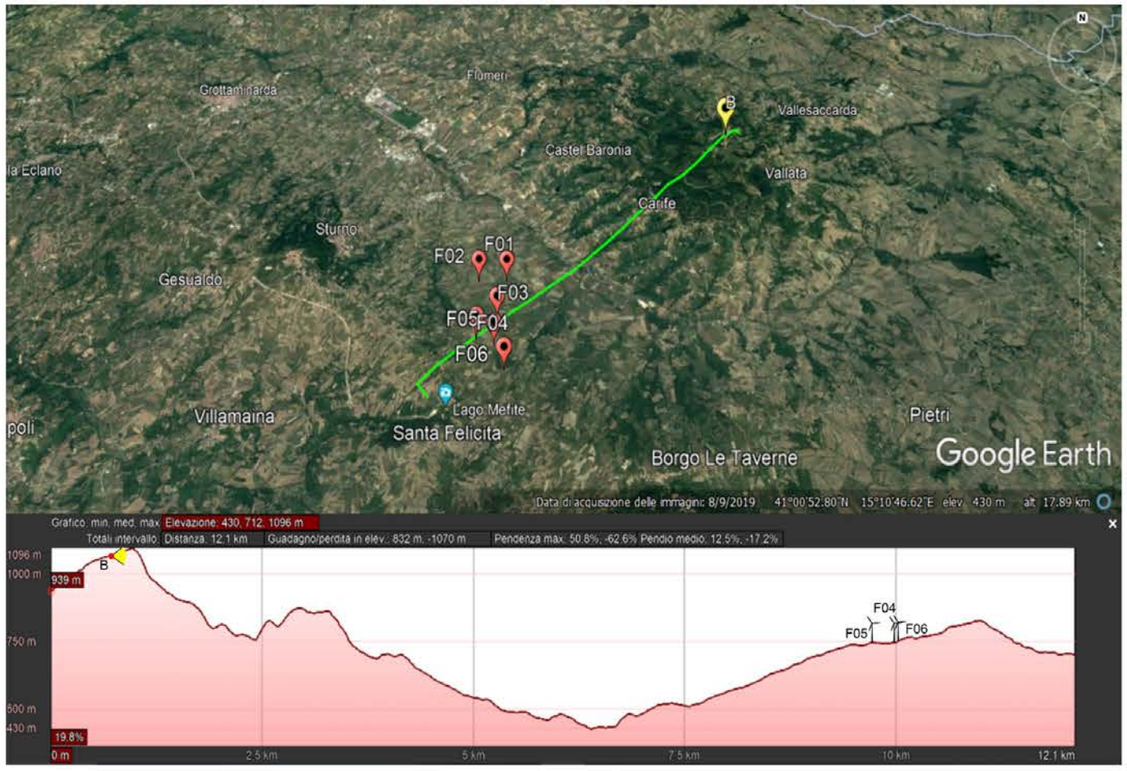

Sezione illustrativa della morfologia del terreno

PUNTO DI RIPRESA B - Cattedrale SS Maria Assunta

Dati identificativi Punto di ripresa

COMUNE: **Trevico**

DESCRIZIONE: **Monumenti di interesse culturale**

Coordinate WGS 84/U.T.M.:
519605 E; 4544108 N

WTG DI PROGETTO VISIBILI:0 di 6 (gli aerogeneratori di progetto non sono visibili per ragioni legate all'orografia del terreno)

DISTANZA DI SCATTO: 8,44 km

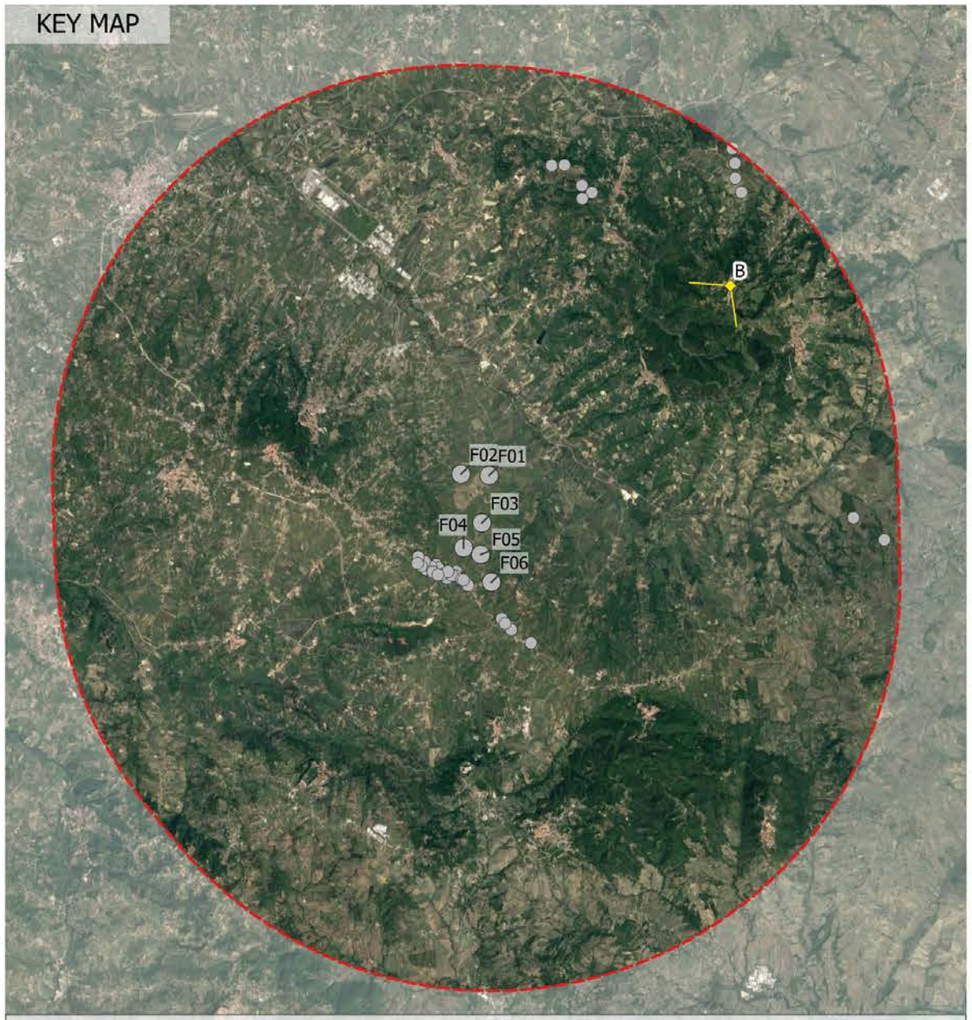

LEGENDA KEYMAP

- Buffer sovralocale 10 km (50 x Htot)
- Aerogeneratori di progetto non visibili
- Punto di ripresa fotografica
- Cono ottico
- WTG esistenti/in autorizzazione non visibili

LEGENDA FOTOINSERIMENTI

- Parco eolico di progetto

Proponente

Camelia Rinnovabili s.r.l.
BayWa r.e.
Largo Augusto 3
20122 Milano

Progettista

F4 ingegneria srl
Via Di Giura - Centro Direzionale - 85100 Potenza
Tel: +39 0971 1944797 - Fax: +39 0971 55452
www.f4ingegneria.it - f4ingegneria@pec.it

Il Direttore Tecnico
(ing. Giovanni Di SANTO)

Redatto	Verificato	Approvato	Esaminato	Verificato	Validato
MGP	GDS	GMA			

REGIONE CAMPANIA
PROVINCIA DI AVELLINO
COMUNI DI FRIGENTO, GUARDIA LOMBARDI, ROCCA SAN FELICE, STURNO, BISACCIA

Costruzione ed esercizio di un impianto di produzione di energia elettrica da fonte eolica denominato "Taverna del Principe" da realizzarsi nel comune di FRIGENTO (AV) e delle opere ed infrastrutture connesse da realizzarsi nei comuni di FRIGENTO (AV), GUARDIA LOMBARDI (AV), ROCCA SAN FELICE (AV), STURNO (AV) e BISACCIA (AV), avente potenza nominale pari a 39,6 MW

Fotoinserimenti

F0474GT06A

Data
Aprile 2023

Scala

Pagine
1

Ante operam

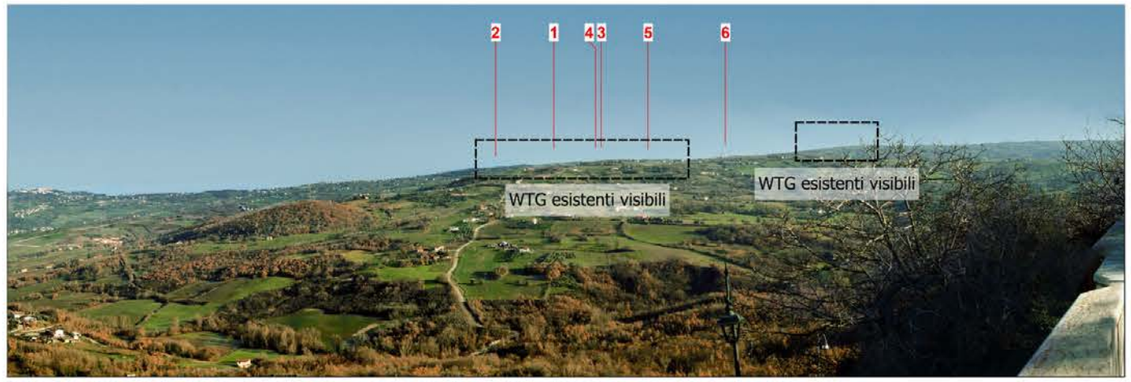

Post operam

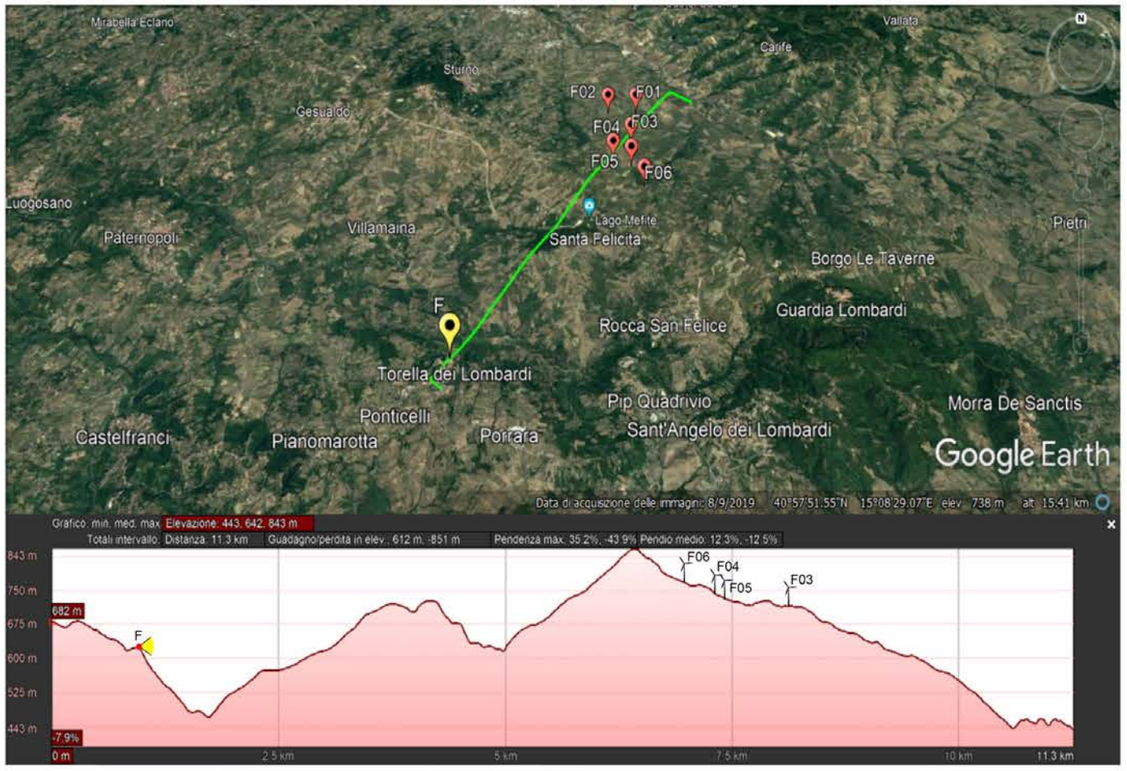

Sezione illustrativa della morfologia del terreno

PUNTO DI RIPRESA F - Castello Ruspoli

Dati identificativi Punto di ripresa

COMUNE: **Torella dei Lombardi**

DESCRIZIONE: **Castelli e strutture fortificate**

Coordinate WGS 84/U.T.M.: 509647 E; 4532465 N

WTG DI PROGETTO VISIBILI: 3 di 6 (sono visibili solo parte delle pale degli aerogeneratori di progetto per ragioni legate all'orografia del terreno)

DISTANZA DI SCATTO: 7,2 km

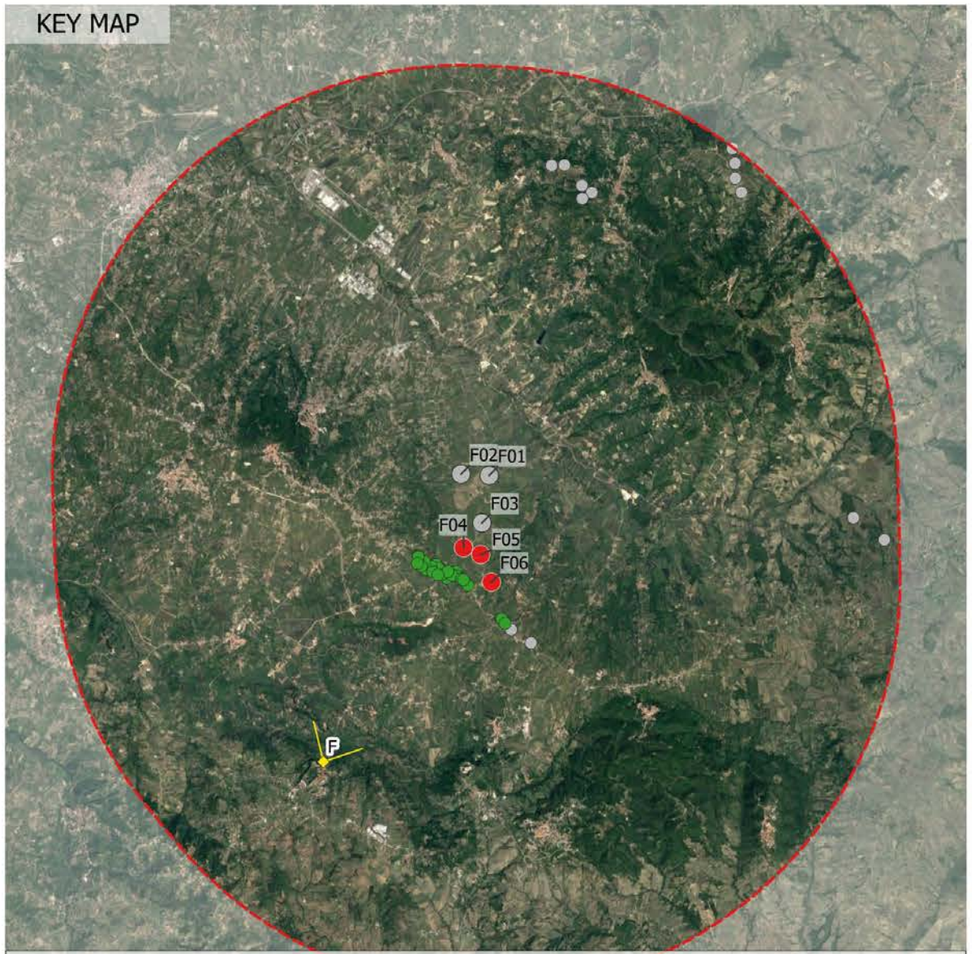

LEGENDA KEYMAP

- Buffer sovralocale 10 km (50 x Htot)
- Aerogeneratori di progetto
- Aerogeneratori di progetto non visibili
- Punto di ripresa fotografica
- Cono ottico
- WTG esistenti visibili
- WTG esistenti/in autorizzazione non visibili

LEGENDA FOTOINSERIMENTI

- Parco eolico di progetto

Proponente

Camelia Rinnovabili s.r.l.
BayWa r.e.
Largo Augusto 3
20122 Milano

Progettista

F4 ingegneria srl
Via Di Giura - Centro Direzionale - 85100 Potenza
Tel: +39 0971 1944797 - Fax: +39 0971 55452
www.f4ingegneria.it - f4ingegneria@pec.it

Il Direttore Tecnico
(ing. Giovanni Di SANTO)

Redatto	Verificato	Approvato	Esaminato	Verificato	Validato
MGP	GDS	GMA			

REGIONE CAMPANIA
PROVINCIA DI AVELLINO
COMUNI DI FRIGENTO, GUARDIA LOMBARDI, ROCCA SAN FELICE, STURNO, BISACCIA

Costruzione ed esercizio di un impianto di produzione di energia elettrica da fonte eolica denominato "Taverna del Principe" da realizzarsi nel comune di FRIGENTO (AV) e delle opere ed infrastrutture connesse da realizzarsi nei comuni di FRIGENTO (AV), GUARDIA LOMBARDI (AV), ROCCA SAN FELICE (AV), STURNO (AV) e BISACCIA (AV), avente potenza nominale pari a 39,6 MW

Fotoinserimenti

F0474GT06A

Data
Aprile 2023

Scala

Pagine
2

PUNTO DI RIPRESA G - Strada Appia ora S.S.303

Dati identificativi Punto di ripresa

COMUNE: **Rocca San Felice**

DESCRIZIONE: **Rete stradale storica**

Coordinate WGS 84/U.T.M.:
513678 E; 4536061 N

WTG DI PROGETTO VISIBILI: 6 di 6

DISTANZA DI SCATTO: 2,3 km

Ante operam



Post operam



Post operam cumulativo

LEGENDA FOTOINSERIMENTI

- Parco eolico di progetto
- Parco eolico in autorizzazione (Tramontana s.r.l.)

KEY MAP

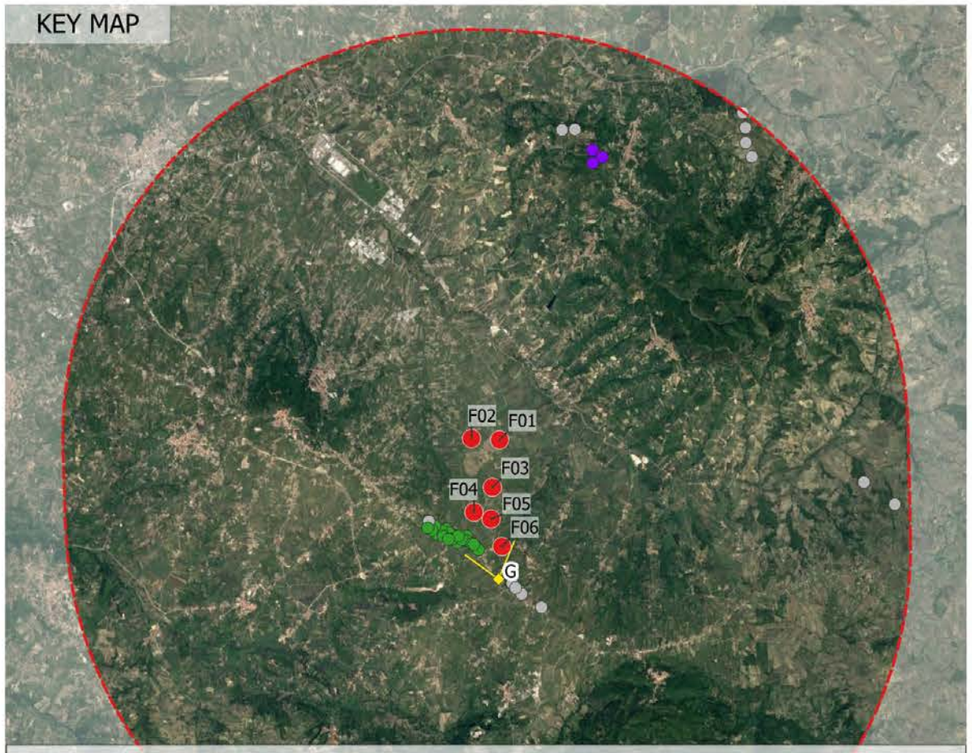

LEGENDA KEYMAP

- Buffer sovralocale 10 km (50 x Htot)
- Aerogeneratori di progetto
- Punto di ripresa fotografica
- Cono ottico
- WTG in autorizzazione (Tramontana s.r.l.)
- WTG esistenti visibili
- WTG esistenti/in autorizzazione non visibili

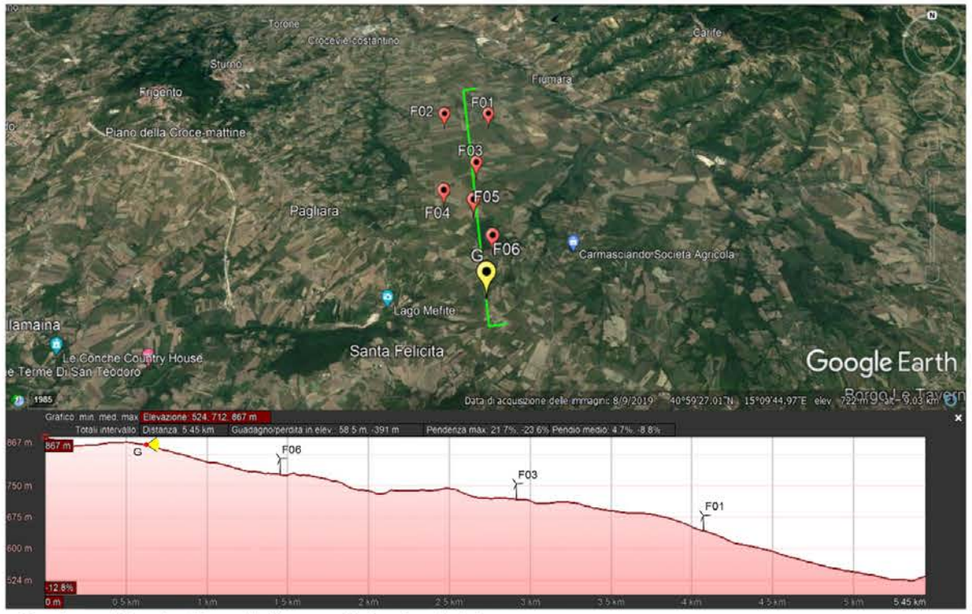

Sezione illustrativa della morfologia del terreno

Proponente

Camelia Rinnovabili s.r.l.
BayWa r.e.
Largo Augusto 3
20122 Milano

Progettista

F4 ingegneria srl
Via Di Giura - Centro Direzionale - 85100 Potenza
Tel: +39 0971 1944797 - Fax: +39 0971 55452
www.f4ingegneria.it - f4ingegneria@pec.it

Il Direttore Tecnico
(ing. Giovanni Di SANTO)

Redatto	Verificato	Approvato	Esaminato	Verificato	Validato
MGP	GDS	GMA			

REGIONE CAMPANIA
PROVINCIA DI AVELLINO
COMUNI DI FRIGENTO, GUARDIA LOMBARDI, ROCCA SAN FELICE, STURNO, BISACCIA

Costruzione ed esercizio di un impianto di produzione di energia elettrica da fonte eolica denominato "Taverna del Principe" da realizzarsi nel comune di FRIGENTO (AV) e delle opere ed infrastrutture connesse da realizzarsi nei comuni di FRIGENTO (AV), GUARDIA LOMBARDI (AV), ROCCA SAN FELICE (AV), STURNO (AV) e BISACCIA (AV), avente potenza nominale pari a 39,6 MW

Fotoinserimenti

F0474GT06A

Data
Aprile 2023

Scala

Pagine
3

PUNTO DI RIPRESA H - Collina "Limiti" e collina "San Giovanni"

Dati identificativi Punto di ripresa

COMUNE: **Frigento**

DESCRIZIONE: **Immobili e aree di notevole interesse pubblico+centro abitato di Frigento**

Coordinate WGS 84/U.T.M.:
508587 E; 4540222 N

WTG DI PROGETTO VISIBILI: 6 di 6

DISTANZA DI SCATTO: 5,3 km

Ante operam



Post operam



Post operam cumulativo

LEGENDA FOTOINSERIMENTI

- Parco eolico di progetto
- Parco eolico in autorizzazione (Ecopower s.r.l.)
- Parco eolico in autorizzazione (High Wind s.r.l.)

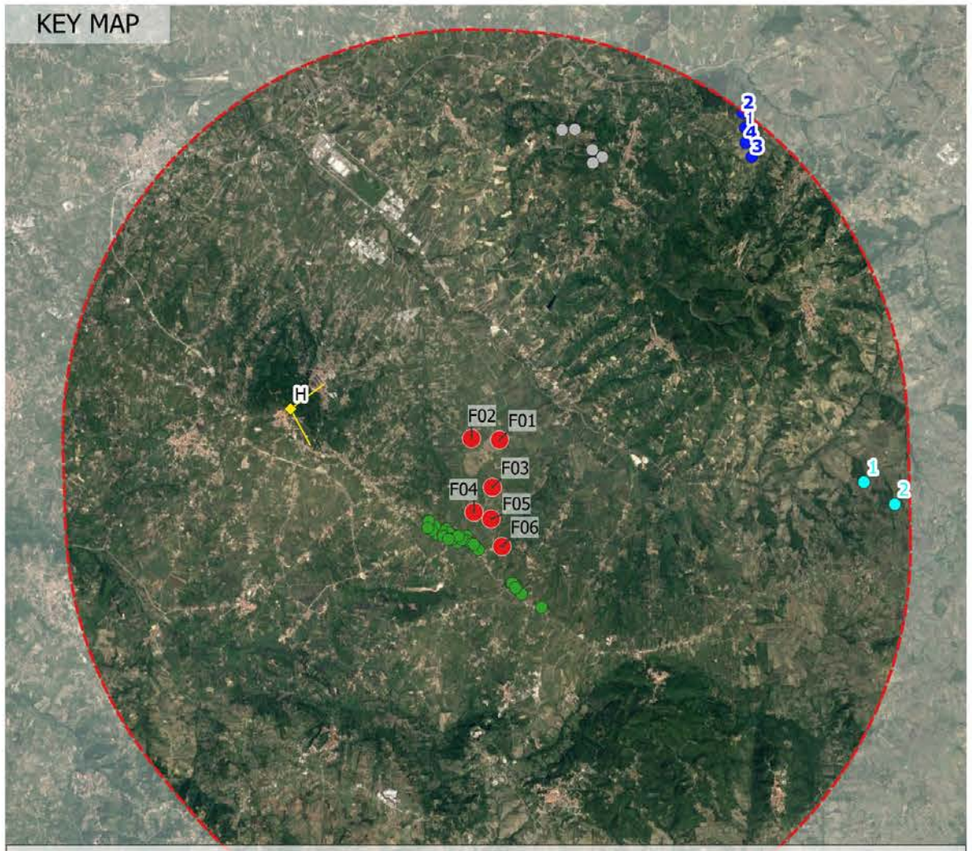

LEGENDA KEYMAP

- Buffer sovralocale 10 km (50 x Htot)
- Aerogeneratori di progetto
- Punto di ripresa fotografica
- Cono ottico
- WTG in autorizzazione (Ecopower s.r.l.)
- WTG in autorizzazione (High Wind s.r.l.)
- WTG esistenti visibili
- WTG esistenti/in autorizzazione non visibili

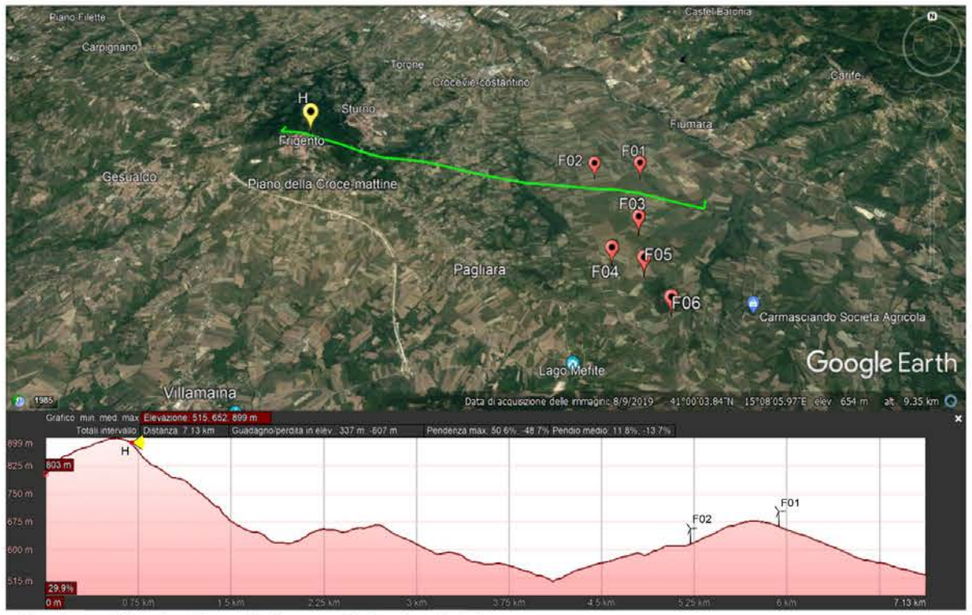

Sezione illustrativa della morfologia del terreno

Proponente

Camelia Rinnovabili s.r.l.
BayWa r.e.
Largo Augusto 3
20122 Milano

Progettista

F4 ingegneria srl
Via Di Giura - Centro Direzionale - 85100 Potenza
Tel: +39 0971 1944797 - Fax: +39 0971 55452
www.f4ingegneria.it - f4ingegneria@pec.it

Il Direttore Tecnico
(ing. Giovanni Di SANTO)

Redatto	Verificato	Approvato	Esaminato	Verificato	Validato
MGP	GDS	GMA			

REGIONE CAMPANIA
PROVINCIA DI AVELLINO
COMUNI DI FRIGENTO, GUARDIA LOMBARDI, ROCCA SAN FELICE, STURNO, BISACCIA

Costruzione ed esercizio di un impianto di produzione di energia elettrica da fonte eolica denominato "Taverna del Principe" da realizzarsi nel comune di FRIGENTO (AV) e delle opere ed infrastrutture connesse da realizzarsi nei comuni di FRIGENTO (AV), GUARDIA LOMBARDI (AV), ROCCA SAN FELICE (AV), STURNO (AV) e BISACCIA (AV), avente potenza nominale pari a 39,6 MW

Fotoinserimenti

F0474GT06A

Data
Aprile 2023

Scala

Pagine
4

PUNTO DI RIPRESA I - Centro abitato di Guardia Lombardi

Dati identificativi Punto di ripresa

COMUNE: **Guardia Lombardi**

DESCRIZIONE: **Centro storico**

Coordinate WGS 84/U.T.M.:
517674 E; 4533790 N

WTG DI PROGETTO VISIBILI: 6 di 6

DISTANZA DI SCATTO: 6,2 km



Ante operam

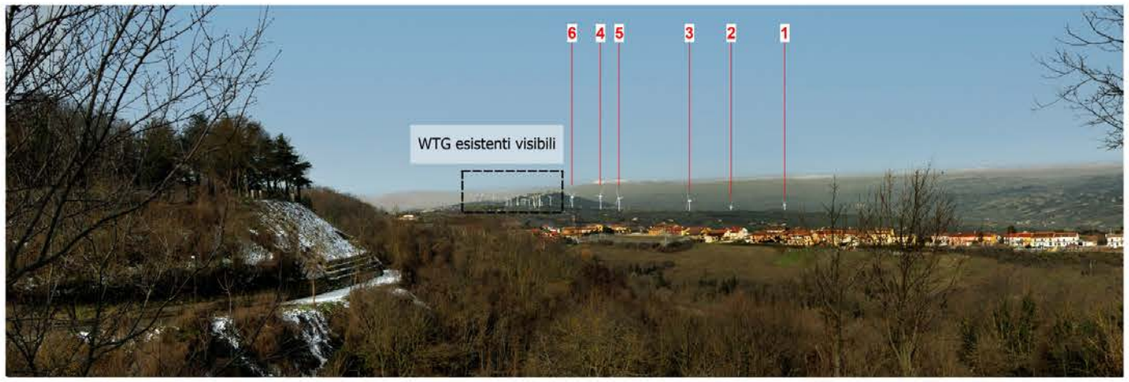

Post operam

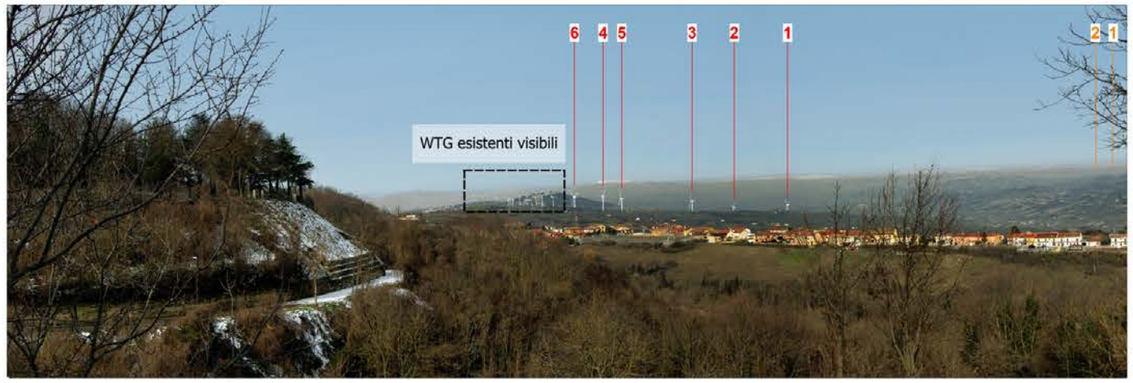

Post operam cumulativo

LEGENDA FOTOINSERIMENTI

- Parco eolico di progetto
- Parco eolico in autorizzazione (IPAS s.r.l.)

KEY MAP

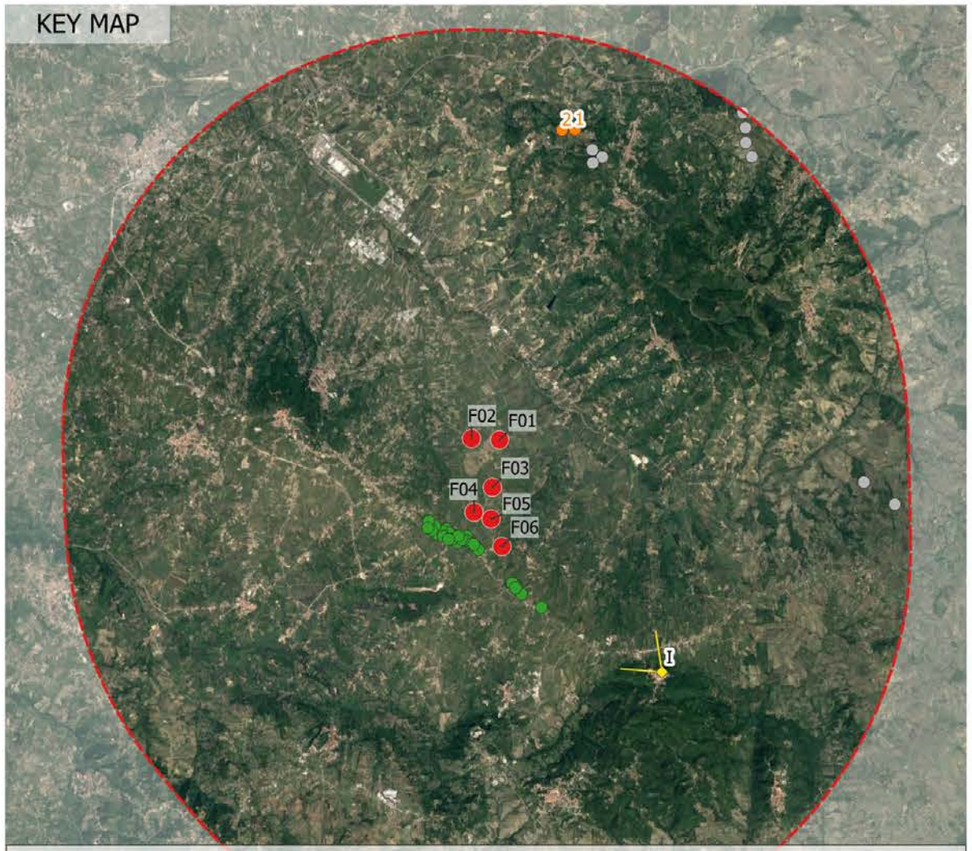

LEGENDA KEYMAP

- Buffer sovralocale 10 km (50 x Htot)
- Aerogeneratori di progetto
- Punto di ripresa fotografica
- Cono ottico
- WTG in autorizzazione (IPAS s.r.l.)
- WTG esistenti visibili
- WTG esistenti/in autorizzazione non visibili

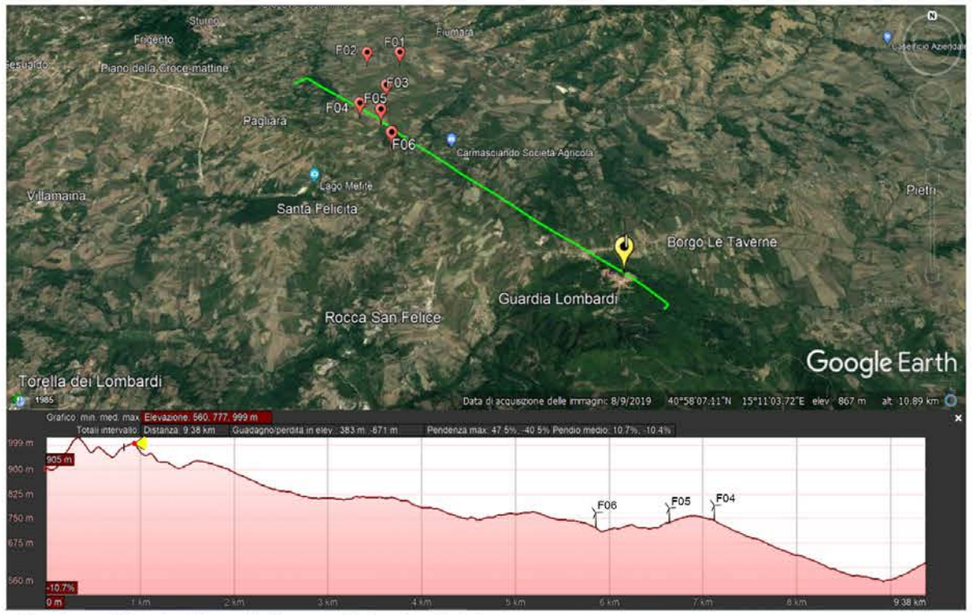

Sezione illustrativa della morfologia del terreno

Proponente

Camelia Rinnovabili s.r.l.
BayWa r.e.
Largo Augusto 3
20122 Milano

Progettista

F4 ingegneria srl
Via Di Giura - Centro Direzionale - 85100 Potenza
Tel: +39 0971 1944797 - Fax: +39 0971 55452
www.f4ingegneria.it - f4ingegneria@pec.it

Il Direttore Tecnico
(ing. Giovanni Di SANTO)

Redatto	Verificato	Approvato	Esaminato	Verificato	Validato
MGP	GDS	GMA			

REGIONE CAMPANIA
PROVINCIA DI AVELLINO
COMUNI DI FRIGENTO, GUARDIA LOMBARDI, ROCCA SAN FELICE, STURNO, BISACCIA

Costruzione ed esercizio di un impianto di produzione di energia elettrica da fonte eolica denominato "Taverna del Principe" da realizzarsi nel comune di FRIGENTO (AV) e delle opere ed infrastrutture connesse da realizzarsi nei comuni di FRIGENTO (AV), GUARDIA LOMBARDI (AV), ROCCA SAN FELICE (AV), STURNO (AV) e BISACCIA (AV), avente potenza nominale pari a 39,6 MW

Fotoinserimenti

F0474GT06A

Data
Aprile 2023

Scala

Pagine
5

Ante operam

Post operam

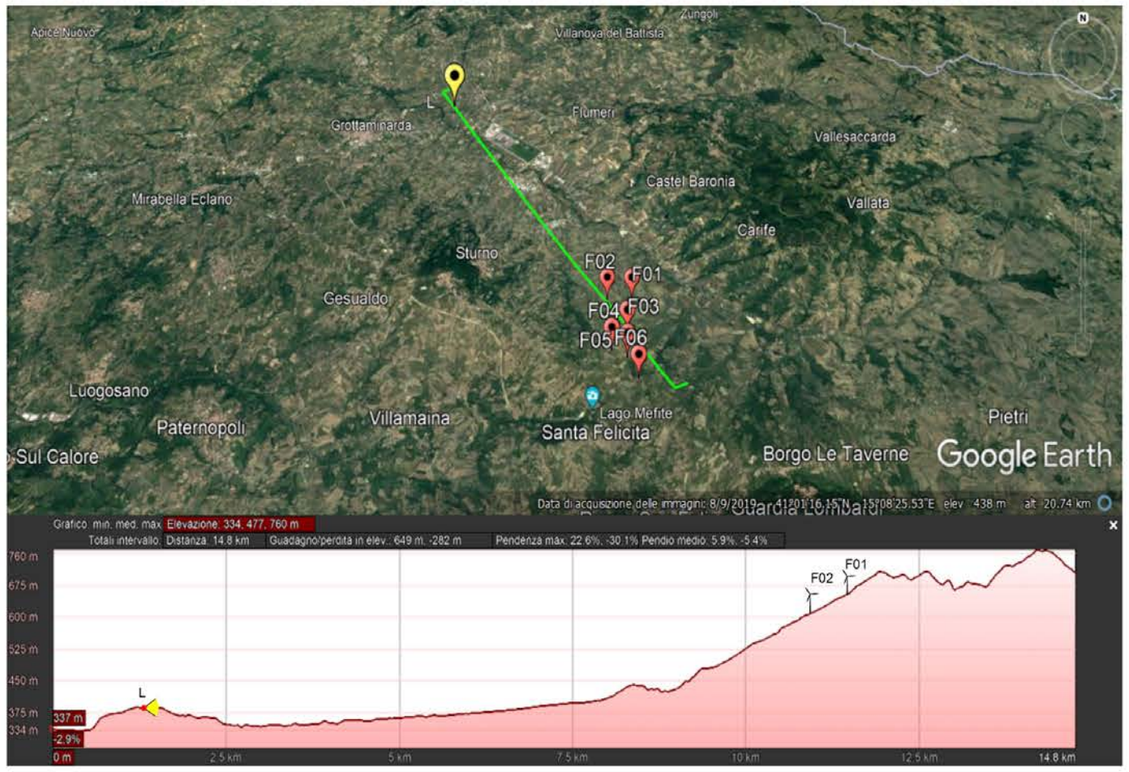

Sezione illustrativa della morfologia del terreno

PUNTO DI RIPRESA L - Area archeologica Fioccaglia

Dati identificativi Punto di ripresa

COMUNE: **Flumeri**

DESCRIZIONE: **area archeologica**

Coordinate WGS 84/U.T.M.: 507974 E; 4547804 N

WTG DI PROGETTO VISIBILI: 6 di 6

DISTANZA DI SCATTO: 11,0 km

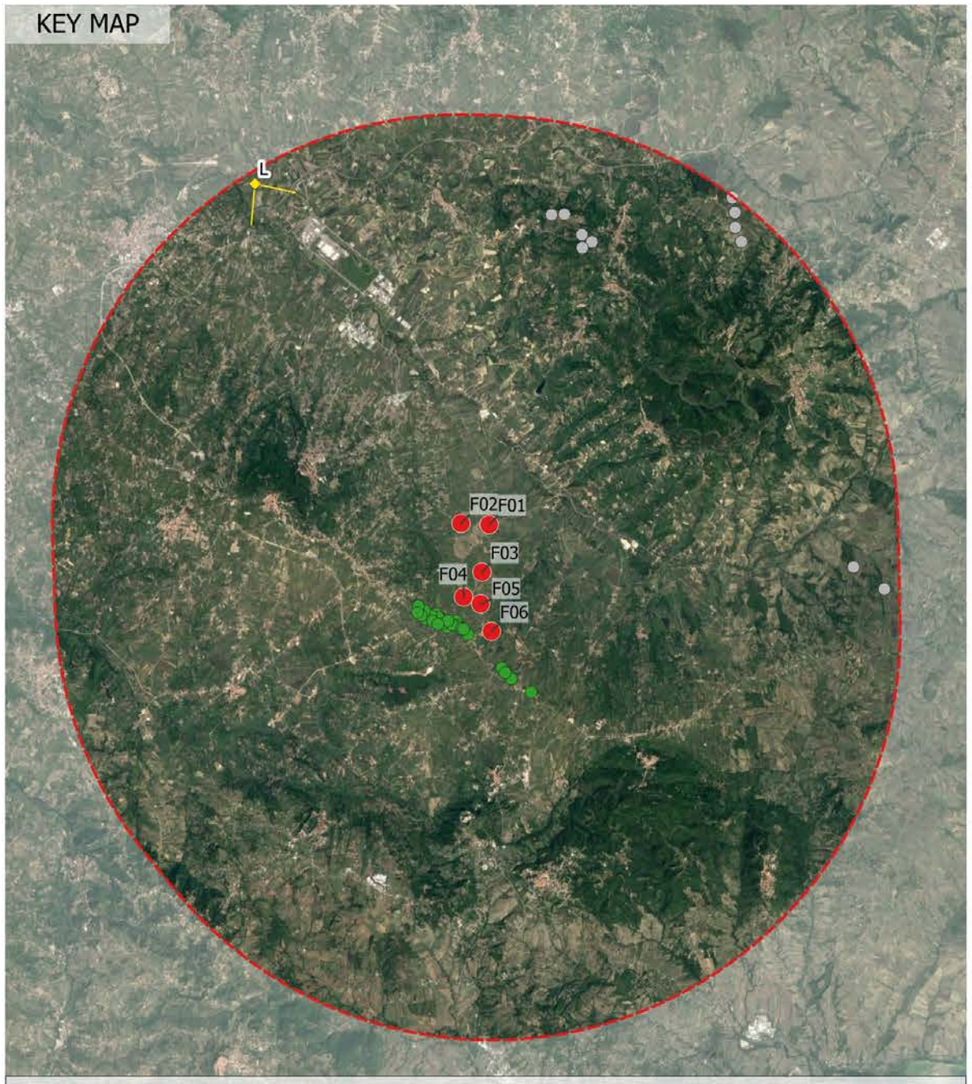

LEGENDA KEYMAP

- Buffer sovralocale 10 km (50 x Htot)
- Aerogeneratori di progetto
- Punto di ripresa fotografica
- Cono ottico
- WTG esistenti visibili
- WTG esistenti/in autorizzazione non visibili

LEGENDA FOTOINSERIMENTI

- Parco eolico di progetto

Proponente

Camelia Rinnovabili s.r.l.

BayWa r.e. Largo Augusto 3
20122 Milano

Progettista

F4 ingegneria srl

Via Di Giura - Centro Direzionale - 85100 Potenza
Tel: +39 0971 1944797 - Fax: +39 0971 55452
www.f4ingegneria.it - f4ingegneria@pec.it

Il Direttore Tecnico
(ing. Giovanni Di SANTO)

Redatto	Verificato	Approvato	Esaminato	Verificato	Validato
MGP	GDS	GMA			

REGIONE CAMPANIA
PROVINCIA DI AVELLINO
COMUNI DI FRIGENTO, GUARDIA LOMBARDI, ROCCA SAN FELICE, STURNO, BISACCIA

Costruzione ed esercizio di un impianto di produzione di energia elettrica da fonte eolica denominato "Taverna del Principe" da realizzarsi nel comune di FRIGENTO (AV) e delle opere ed infrastrutture connesse da realizzarsi nei comuni di FRIGENTO (AV), GUARDIA LOMBARDI (AV), ROCCA SAN FELICE (AV), STURNO (AV) e BISACCIA (AV), avente potenza nominale pari a 39,6 MW

Fotoinserimenti

F0474GT06A

Data

Aprile 2023

Scala

Pagine

6



Ante operam

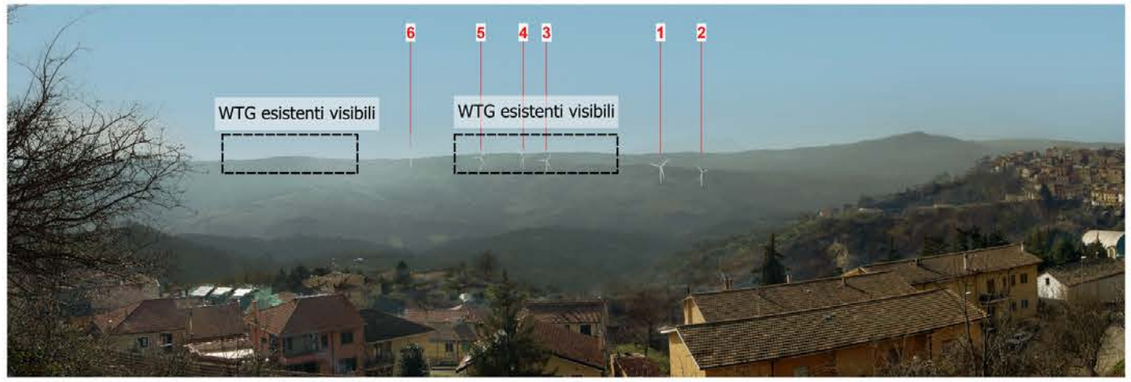

Post operam

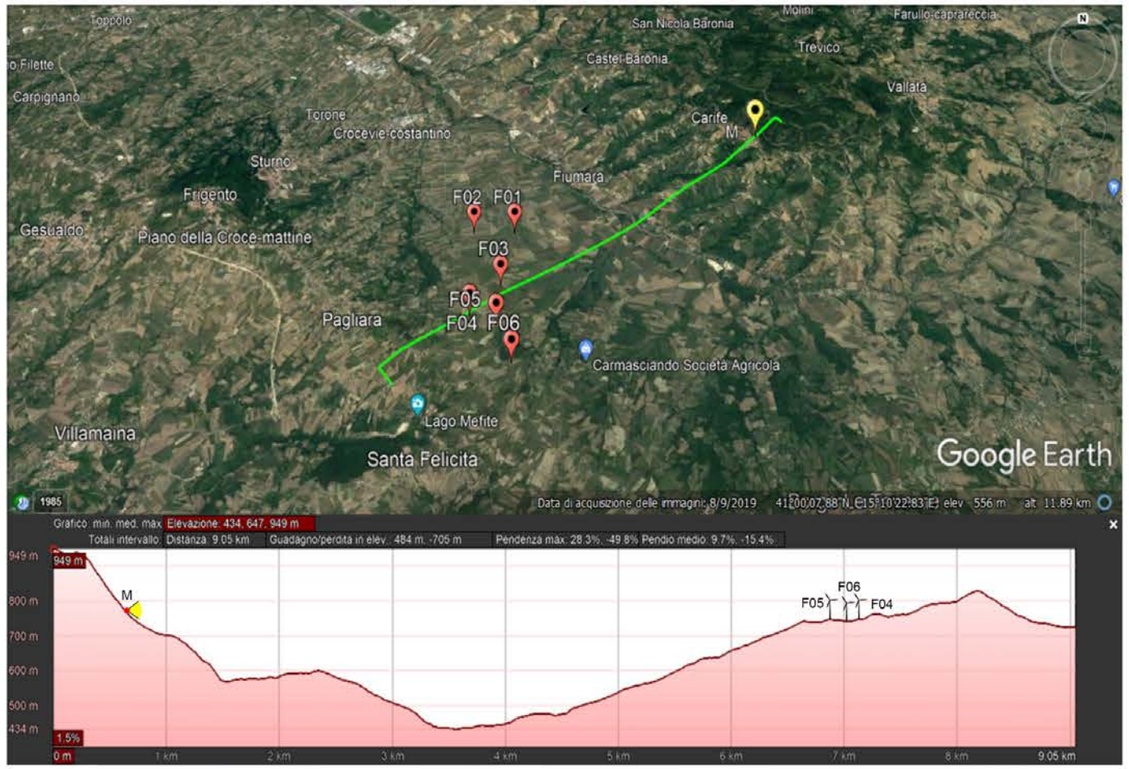

Sezione illustrativa della morfologia del terreno

PUNTO DI RIPRESA M - Area archeologica Addolorata

Dati identificativi Punto di ripresa

COMUNE: **Carife**

DESCRIZIONE: **area archeologica**

Coordinate WGS 84/U.T.M.: 518043 E; 4541646 N

WTG DI PROGETTO VISIBILI: 6 di 6

DISTANZA DI SCATTO: 5,7 km

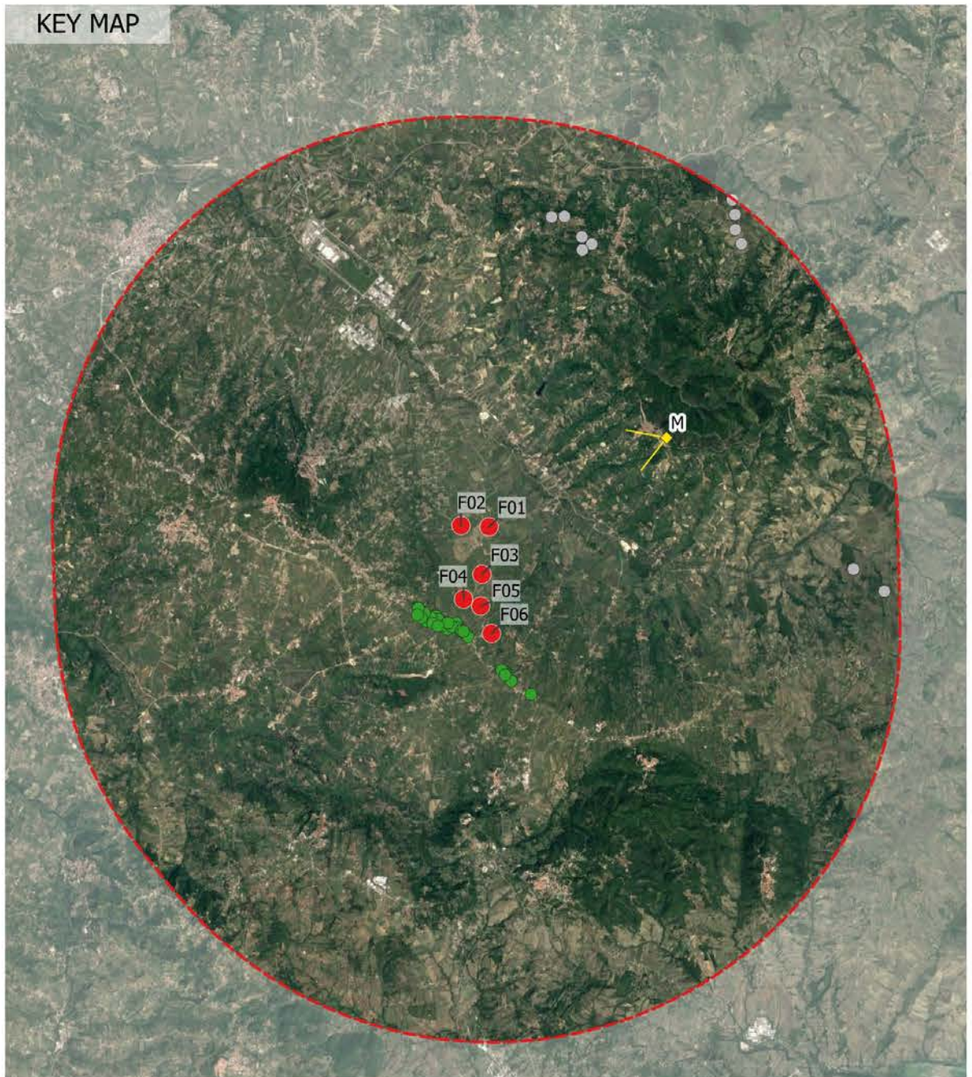

LEGENDA KEYMAP

- Buffer sovralocale 10 km (50 x Htot)
- Aerogeneratori di progetto
- Punto di ripresa fotografica
- Cono ottico
- WTG esistenti visibili
- WTG esistenti/in autorizzazione non visibili

LEGENDA FOTOINSERIMENTI

- Parco eolico di progetto

Proponente

Camelia Rinnovabili s.r.l.

BayWa r.e. Largo Augusto 3
20122 Milano

Progettista

F4 ingegneria srl

Via Di Giura - Centro Direzionale - 85100 Potenza
Tel: +39 0971 1944797 - Fax: +39 0971 55452
www.f4ingegneria.it - f4ingegneria@pec.it

Il Direttore Tecnico
(ing. Giovanni Di SANTO)

Redatto	Verificato	Approvato	Esaminato	Verificato	Validato
MGP	GDS	GMA			

REGIONE CAMPANIA
PROVINCIA DI AVELLINO
COMUNI DI FRIGENTO, GUARDIA LOMBARDI, ROCCA SAN FELICE, STURNO, BISACCIA

Costruzione ed esercizio di un impianto di produzione di energia elettrica da fonte eolica denominato "Taverna del Principe" da realizzarsi nel comune di FRIGENTO (AV) e delle opere ed infrastrutture connesse da realizzarsi nei comuni di FRIGENTO (AV), GUARDIA LOMBARDI (AV), ROCCA SAN FELICE (AV), STURNO (AV) e BISACCIA (AV), avente potenza nominale pari a 39,6 MW

Fotoinserimenti

F0474GT06A

Data

Aprile 2023

Scala

Pagine

7

Ante operam



Post operam

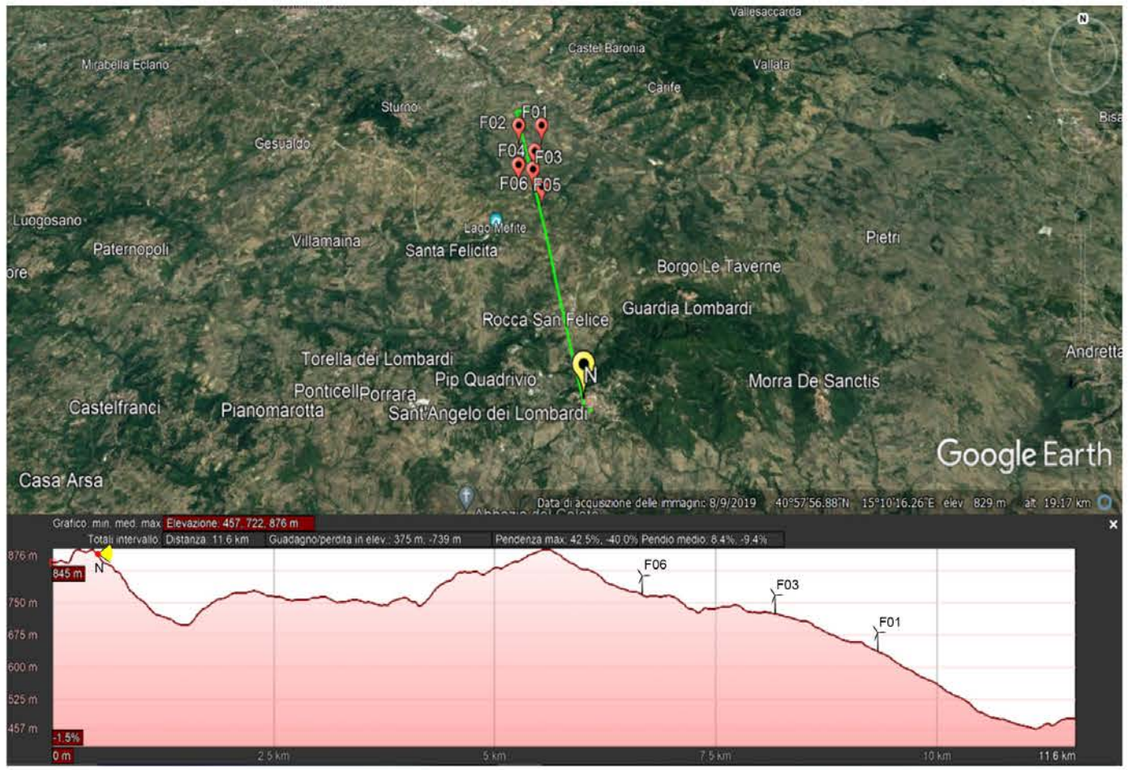

Sezione illustrativa della morfologia del terreno

PUNTO DI RIPRESA N - Castello degli Imperiali

Dati identificativi Punto di ripresa

COMUNE: **Sant'Angelo dei Lombardi**

DESCRIZIONE: **castelli e strutture fortificate di interesse turistico**

Coordinate WGS 84/U.T.M.: 514864 E; 4530828 N

WTG DI PROGETTO VISIBILI: 3 di 6 (sono visibili solo parte delle pale degli aerogeneratori di progetto per ragioni legate all'orografia del terreno)

DISTANZA DI SCATTO: 7,6 km

KEY MAP

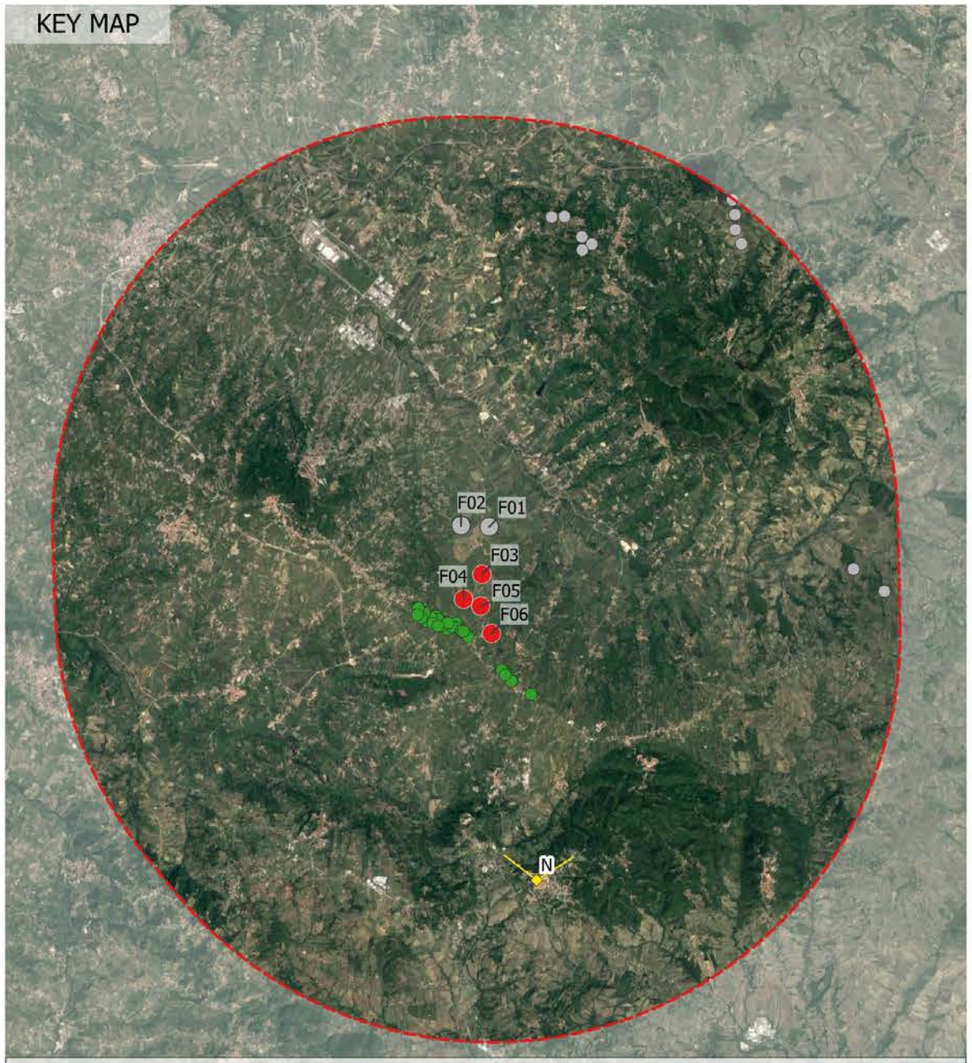

LEGENDA KEYMAP

- Buffer sovralocale 10 km (50 x Htot)
- Aerogeneratori di progetto non visibili
- Aerogeneratori di progetto
- Punto di ripresa fotografica
- Cono ottico
- WTG esistenti visibili
- WTG esistenti/in autorizzazione non visibili

LEGENDA FOTOINSERIMENTI

- Parco eolico di progetto

Proponente

Camelia Rinnovabili s.r.l.
BayWa r.e.
Largo Augusto 3
20122 Milano

Progettista

F4 ingegneria srl
Via Di Giura - Centro Direzionale - 85100 Potenza
Tel: +39 0971 1944797 - Fax: +39 0971 55452
www.f4ingegneria.it - f4ingegneria@pec.it

Il Direttore Tecnico
(ing. Giovanni Di SANTO)

Redatto	Verificato	Approvato	Esaminato	Verificato	Validato
MGP	GDS	GMA			

REGIONE CAMPANIA
PROVINCIA DI AVELLINO
COMUNI DI FRIGENTO, GUARDIA LOMBARDI, ROCCA SAN FELICE, STURNO, BISACCIA

Costruzione ed esercizio di un impianto di produzione di energia elettrica da fonte eolica denominato "Taverna del Principe" da realizzarsi nel comune di FRIGENTO (AV) e delle opere ed infrastrutture connesse da realizzarsi nei comuni di FRIGENTO (AV), GUARDIA LOMBARDI (AV), ROCCA SAN FELICE (AV), STURNO (AV) e BISACCIA (AV), avente potenza nominale pari a 39,6 MW

Fotoinserimenti

F0474GT06A

Data
Aprile 2023

Scala

Pagine
8

PUNTO DI RIPRESA O - SS91

Dati identificativi Punto di ripresa

COMUNE: **San Nicola Baronia**

DESCRIZIONE: **Strada di interesse sovralocale**

Coordinate WGS 84/U.T.M.:
514780 E; 4546732 N

WTG DI PROGETTO VISIBILI: 6 di 6

DISTANZA DI SCATTO: 8,6 km

Ante operam

Post operam

Post operam cumulativo

LEGENDA FOTOINSERIMENTI

- Parco eolico di progetto
- Parco eolico in autorizzazione (Tramontana s.r.l.)

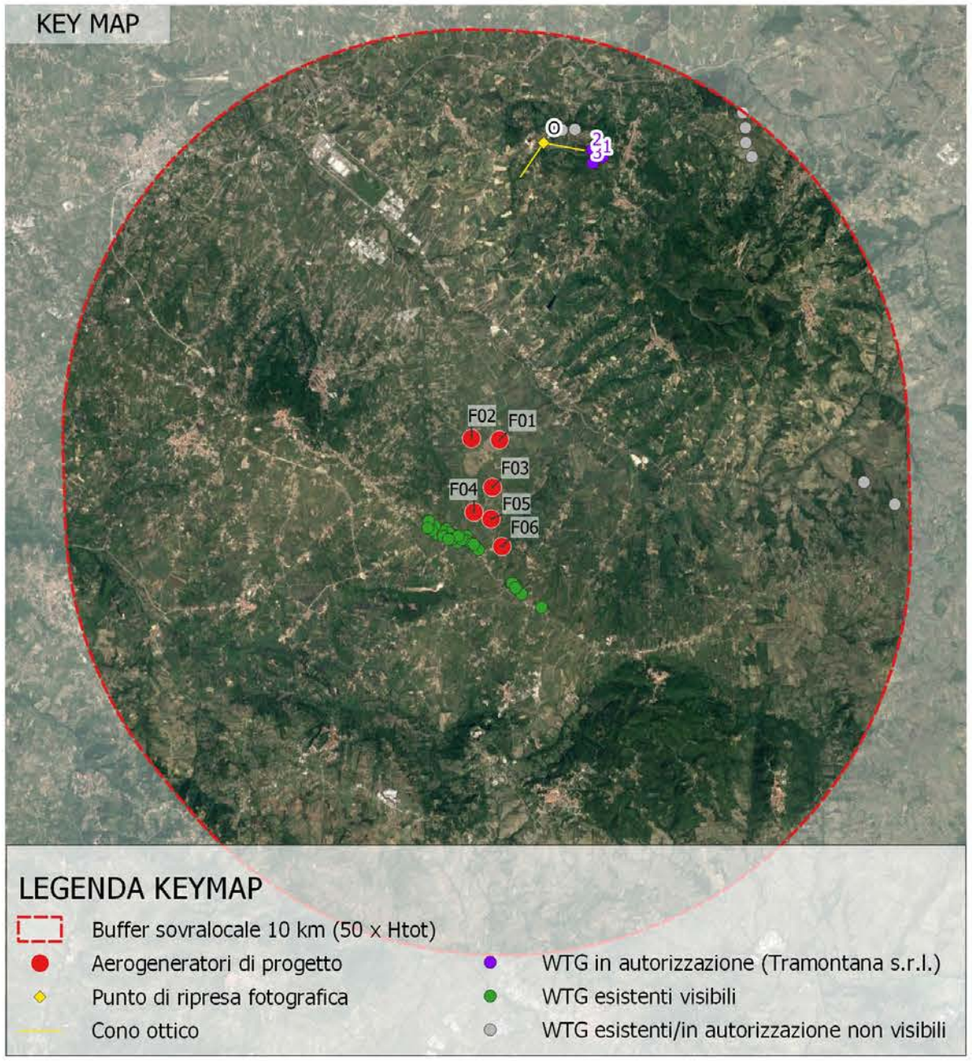

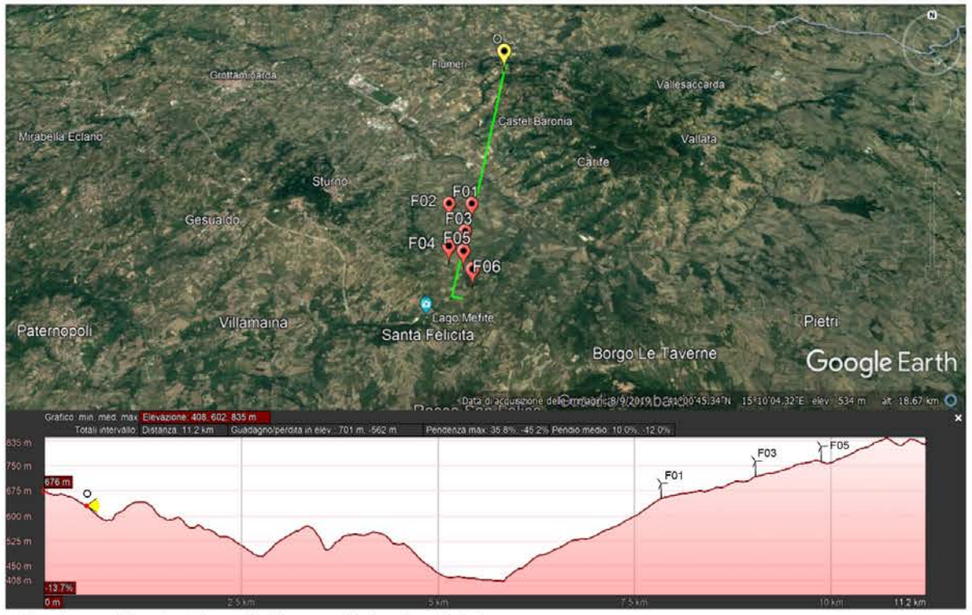

Sezione illustrativa della morfologia del terreno

Proponente

Camelia Rinnovabili s.r.l.
BayWa r.e.
Largo Augusto 3
20122 Milano

Progettista

F4 ingegneria srl
Via Di Giura - Centro Direzionale - 85100 Potenza
Tel: +39 0971 1944797 - Fax: +39 0971 55452
www.f4ingegneria.it - f4ingegneria@pec.it

Il Direttore Tecnico
(ing. Giovanni Di SANTO)

Redatto	Verificato	Approvato	Esaminato	Verificato	Validato
MGP	GDS	GMA			

REGIONE CAMPANIA
PROVINCIA DI AVELLINO
COMUNI DI FRIGENTO, GUARDIA LOMBARDI, ROCCA SAN FELICE, STURNO, BISACCIA

Costruzione ed esercizio di un impianto di produzione di energia elettrica da fonte eolica denominato "Taverna del Principe" da realizzarsi nel comune di FRIGENTO (AV) e delle opere ed infrastrutture connesse da realizzarsi nei comuni di FRIGENTO (AV), GUARDIA LOMBARDI (AV), ROCCA SAN FELICE (AV), STURNO (AV) e BISACCIA (AV), avente potenza nominale pari a 39,6 MW

Fotoinserimenti

F0474GT06A

Data
Aprile 2023

Scala

Pagine
9

Ante operam

Post operam

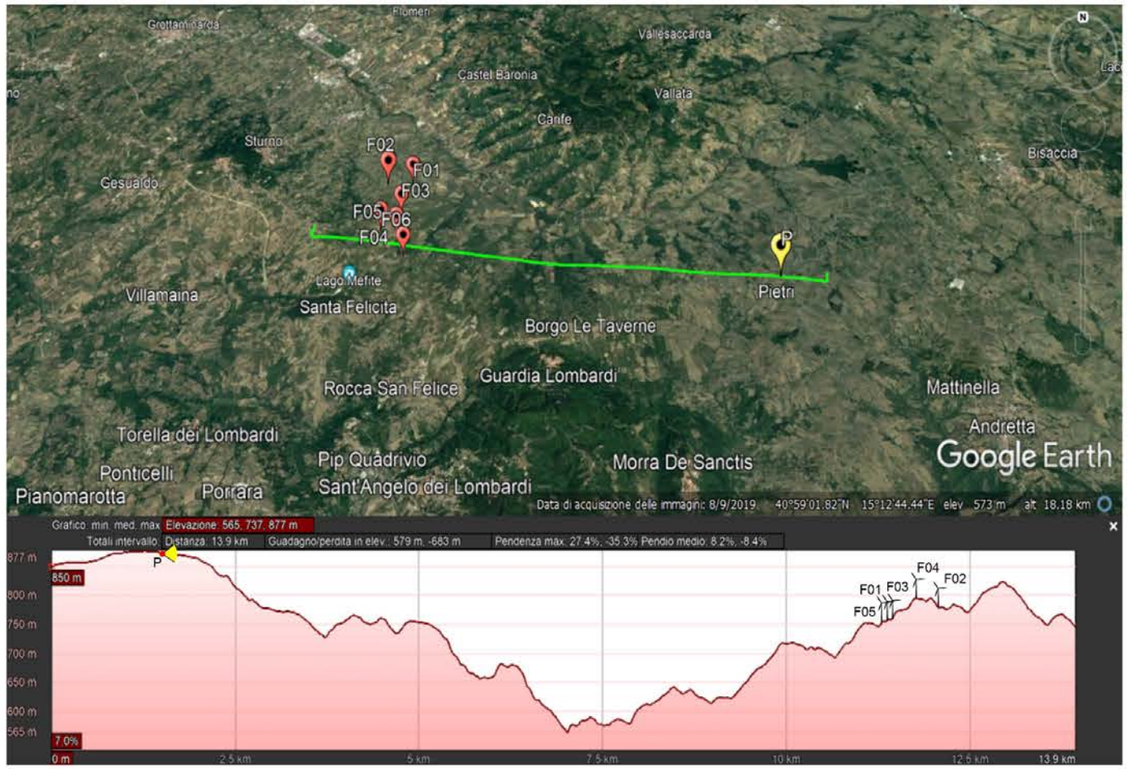

Sezione illustrativa della morfologia del terreno

PUNTO DI RIPRESA P - Strada di Melfi ora tratti S.S.7Appia - S.S.425 - S.S.303

Dati identificativi Punto di ripresa

COMUNE: **Guardia Lombardi**

DESCRIZIONE: **rete stradale storica**

Coordinate WGS 84/U.T.M.: 523265 E; 4536177 N

WTG DI PROGETTO VISIBILI: 2 di 6 (sono visibili solo parte degli aerogeneratori di progetto per ragioni legate all'orografia del terreno)

DISTANZA DI SCATTO: 9,9 km

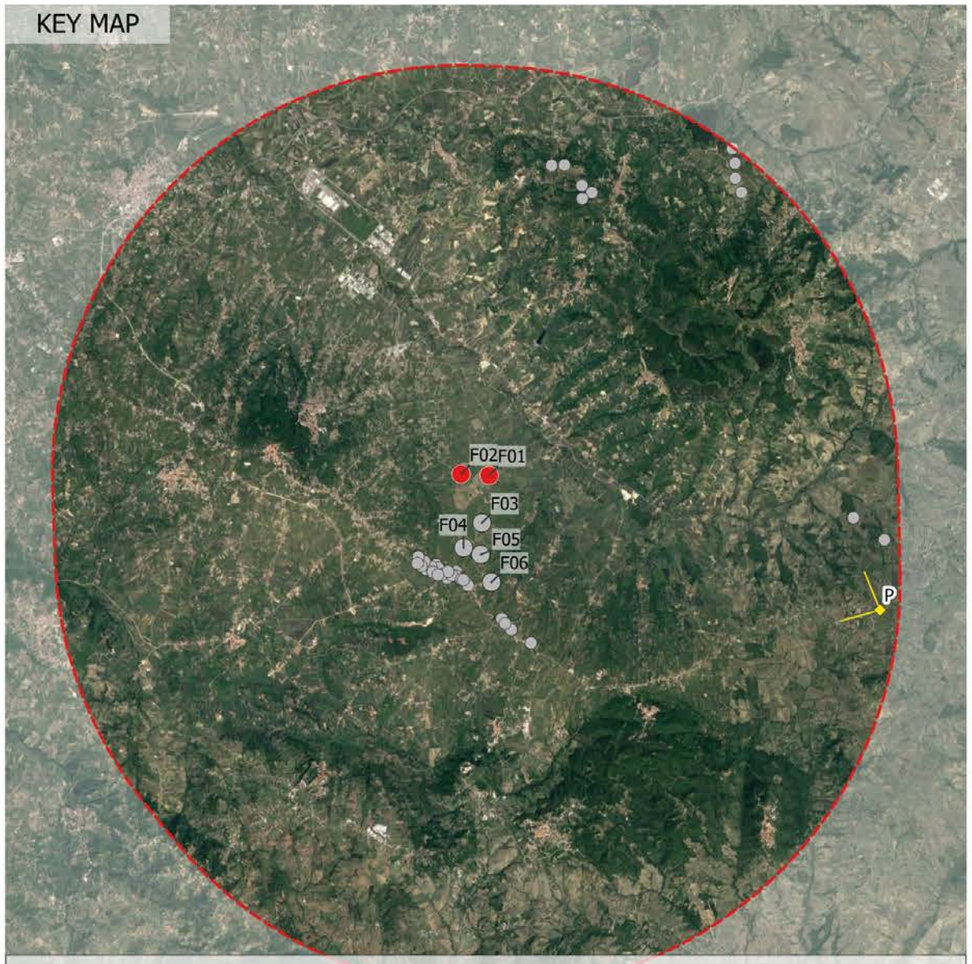

LEGENDA KEYMAP

- Buffer sovralocale 10 km (50 x Htot)
- Aerogeneratori di progetto
- Aerogeneratori di progetto non visibili
- Punto di ripresa fotografica
- Cono ottico
- WTG esistenti/in autorizzazione non visibili

LEGENDA FOTOINSERIMENTI

- Parco eolico di progetto

Proponente

Camelia Rinnovabili s.r.l.
BayWa r.e.
Largo Augusto 3
20122 Milano

Progettista

F4 ingegneria srl
Via Di Giura - Centro Direzionale - 85100 Potenza
Tel: +39 0971 1944797 - Fax: +39 0971 55452
www.f4ingegneria.it - f4ingegneria@pec.it

Il Direttore Tecnico
(ing. Giovanni Di SANTO)

Redatto	Verificato	Approvato	Esaminato	Verificato	Validato
MGP	GDS	GMA			

REGIONE CAMPANIA
PROVINCIA DI AVELLINO
COMUNI DI FRIGENTO, GUARDIA LOMBARDI, ROCCA SAN FELICE, STURNO, BISACCIA

Costruzione ed esercizio di un impianto di produzione di energia elettrica da fonte eolica denominato "Taverna del Principe" da realizzarsi nel comune di FRIGENTO (AV) e delle opere ed infrastrutture connesse da realizzarsi nei comuni di FRIGENTO (AV), GUARDIA LOMBARDI (AV), ROCCA SAN FELICE (AV), STURNO (AV) e BISACCIA (AV), avente potenza nominale pari a 39,6 MW

Fotoinserimenti

F0474GT06A

Data
Aprile 2023

Scala

Pagine
10

Ante operam

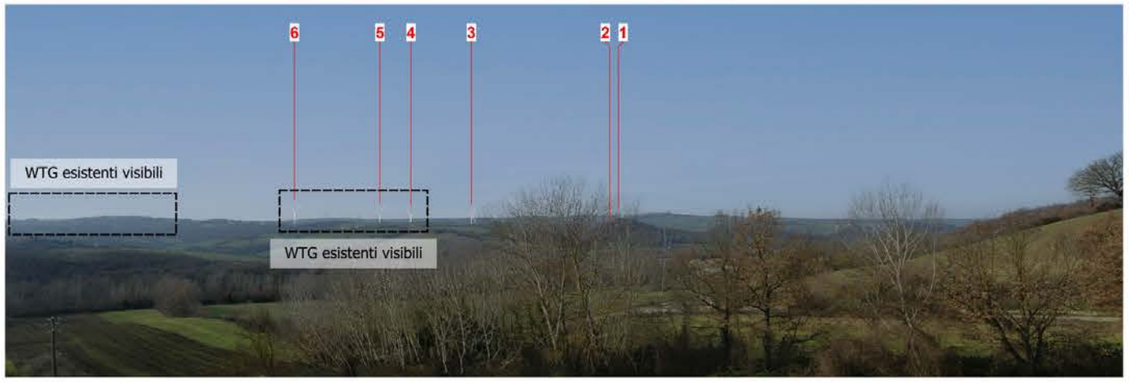

Post operam

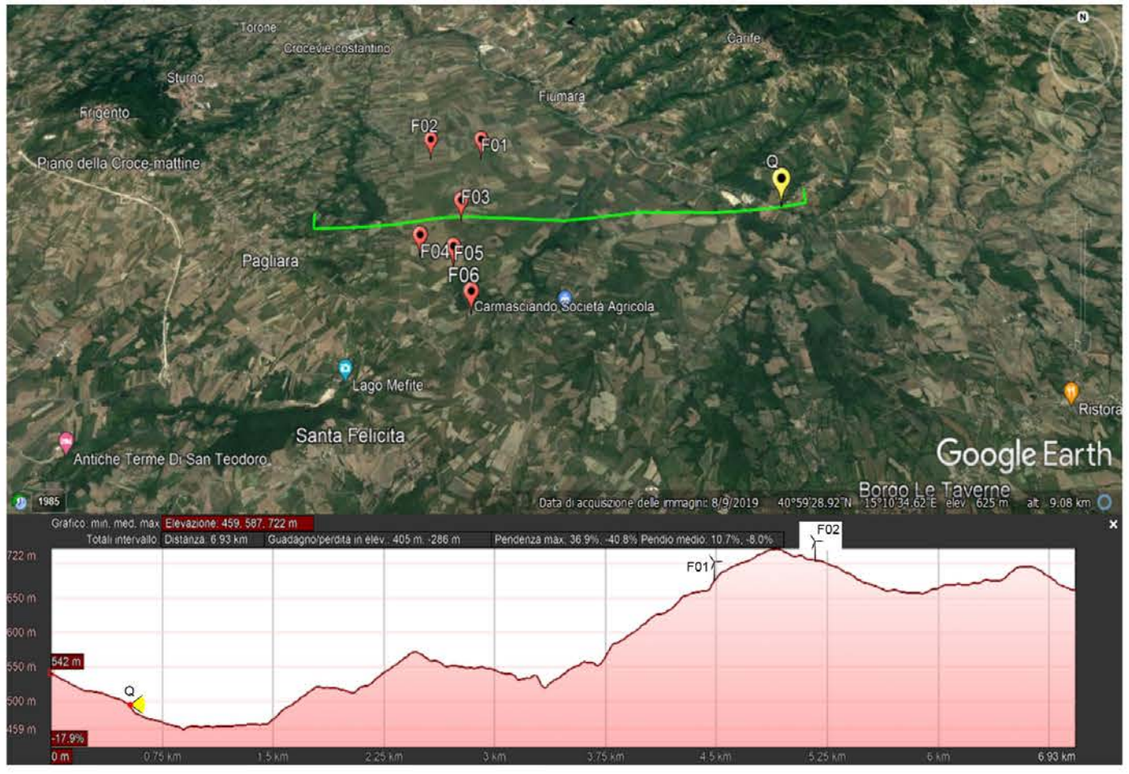

Sezione illustrativa della morfologia del terreno

PUNTO DI RIPRESA Q

Dati identificativi Punto di ripresa

COMUNE: **Guardia Lombardi**

DESCRIZIONE: **area archeologica**

Coordinate WGS 84/U.T.M.: 517696 E; 4538815 N

WTG DI PROGETTO VISIBILI: 5 di 6

DISTANZA DI SCATTO: 4,4 km

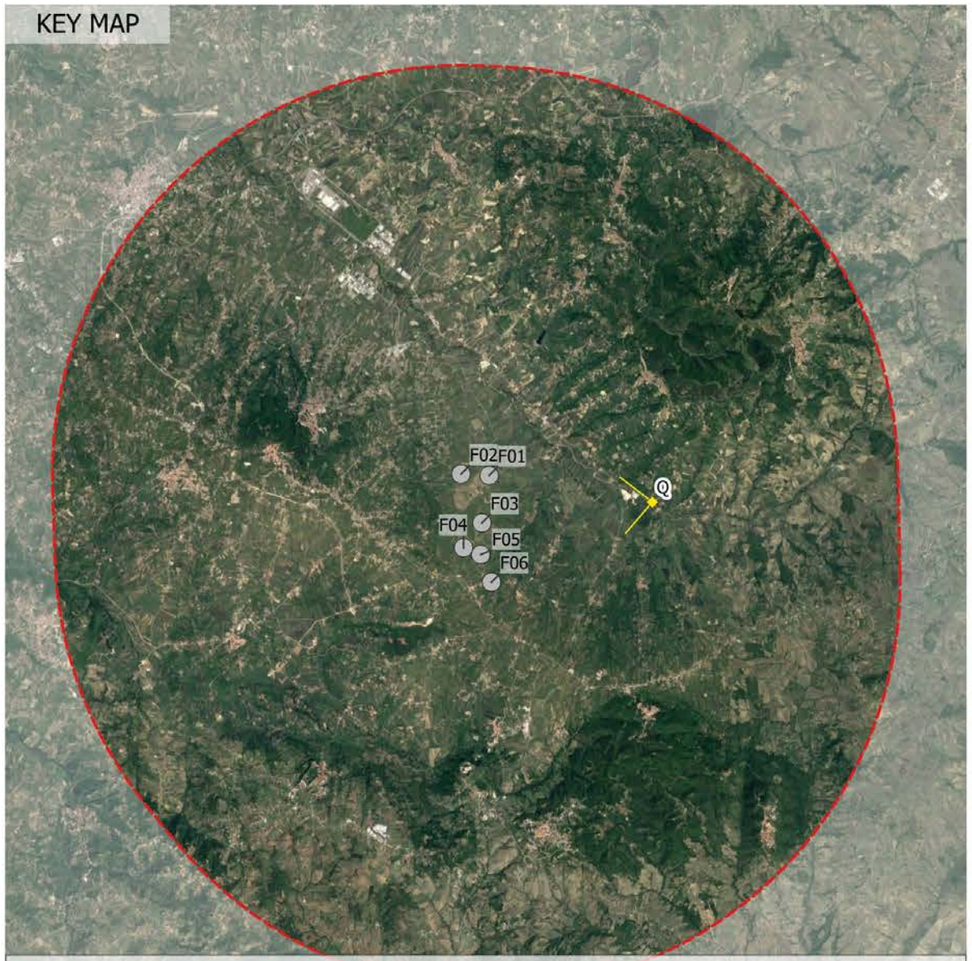

LEGENDA KEYMAP

- Buffer sovralocale 10 km (50 x Htot)
- Aerogeneratori di progetto
- Aerogeneratori di progetto non visibil
- Punto di ripresa fotografica
- Cono ottico

LEGENDA FOTOINSERIMENTI

- Parco eolico di progetto

Proponente

Camelia Rinnovabili s.r.l.
BayWa r.e.
Largo Augusto 3
20122 Milano

Progettista

F4 ingegneria srl
Via Di Giura - Centro Direzionale - 85100 Potenza
Tel: +39 0971 1944797 - Fax: +39 0971 55452
www.f4ingegneria.it - f4ingegneria@pec.it

Il Direttore Tecnico
(ing. Giovanni Di SANTO)

Redatto	Verificato	Approvato	Esaminato	Verificato	Validato
MGP	GDS	GMA			

REGIONE CAMPANIA
PROVINCIA DI AVELLINO
COMUNI DI FRIGENTO, GUARDIA LOMBARDI, ROCCA SAN FELICE, STURNO, BISACCIA

Costruzione ed esercizio di un impianto di produzione di energia elettrica da fonte eolica denominato "Taverna del Principe" da realizzarsi nel comune di FRIGENTO (AV) e delle opere ed infrastrutture connesse da realizzarsi nei comuni di FRIGENTO (AV), GUARDIA LOMBARDI (AV), ROCCA SAN FELICE (AV), STURNO (AV) e BISACCIA (AV), avente potenza nominale pari a 39,6 MW

Fotoinserimenti

F0474GT06A

Data
Aprile 2023

Scala

Pagine
11

Ante operam



Post operam

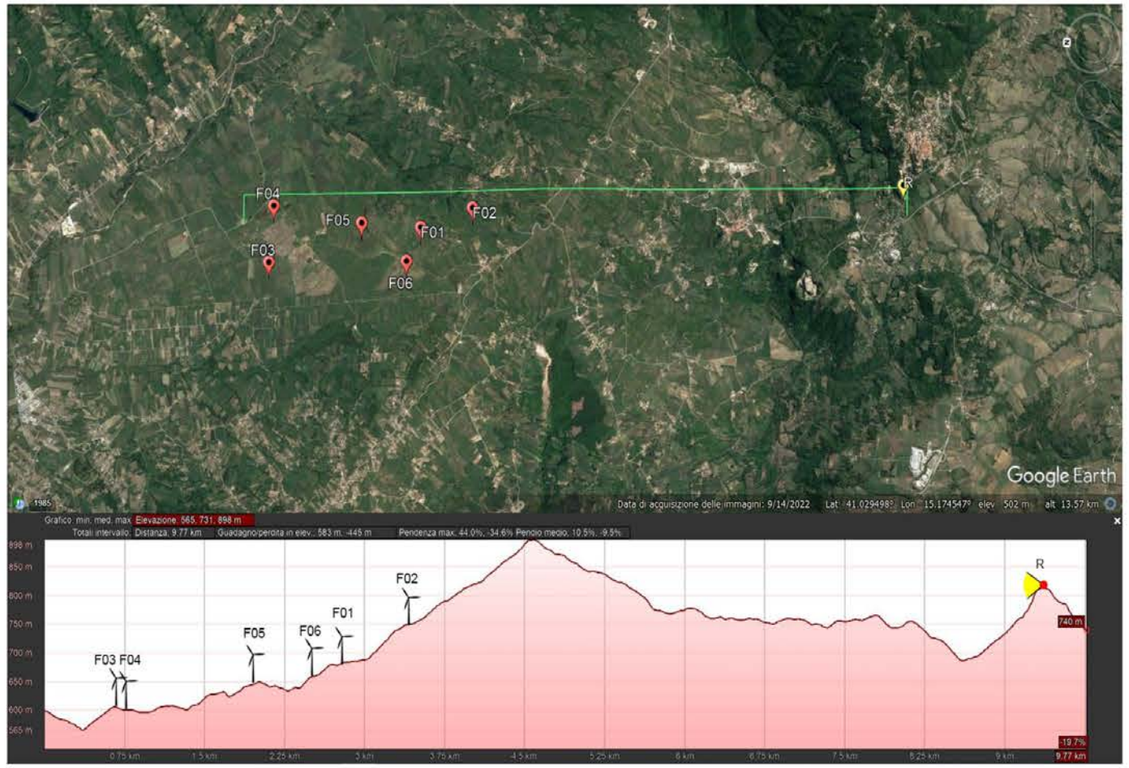

Sezione illustrativa della morfologia del terreno

PUNTO DI RIPRESA R - Chiesa e convento di San Marco

Dati identificativi Punto di ripresa

COMUNE: **Sant'Angelo dei Lombardi**

DESCRIZIONE: **Chiesa e Convento San Marco**

Coordinate WGS 84/U.T.M.: 514274 E; 4530978 N

WTG DI PROGETTO VISIBILI: 3 di 6

DISTANZA DI SCATTO: 5,9 km

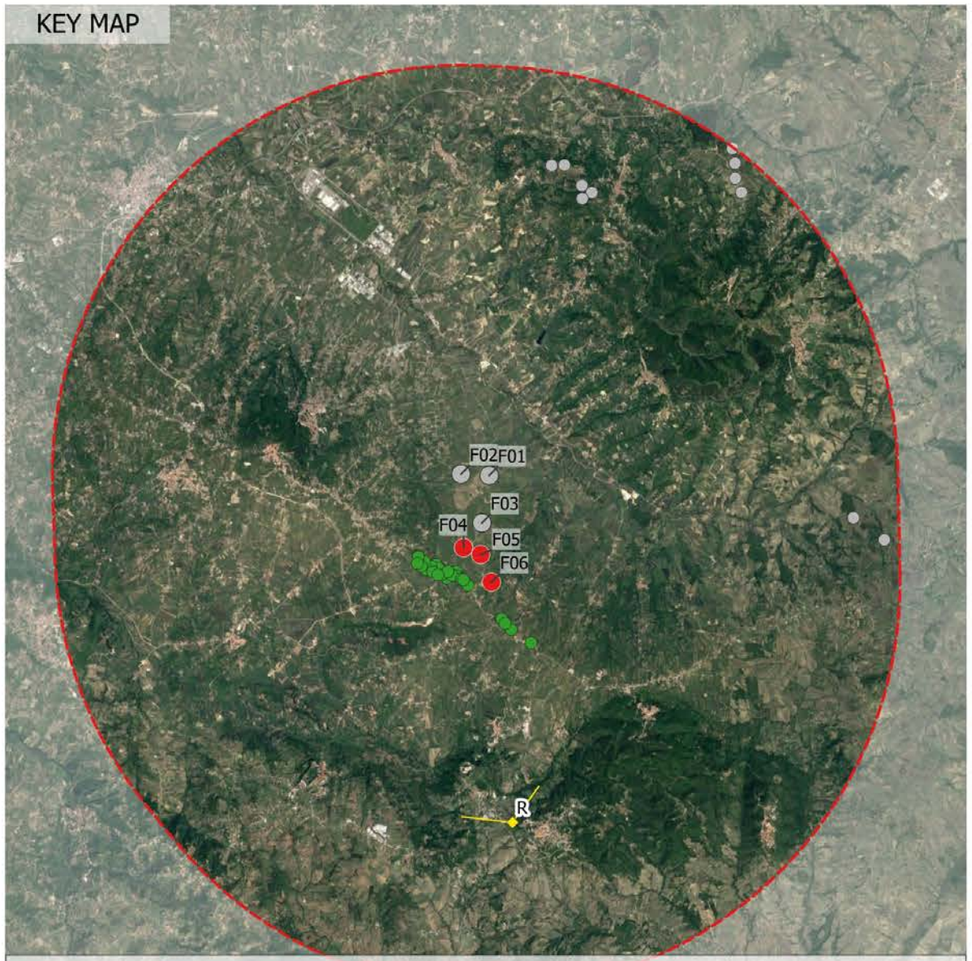

LEGENDA KEYMAP

- Buffer sovralocale 10 km (50 x Htot)
- Aerogeneratori di progetto
- Aerogeneratori di progetto non visibili
- punto di ripresa fotografica
- cono ottico
- WTG esistenti visibili
- WTG esistenti/in autorizzazione non visibili

LEGENDA FOTOINSERIMENTI

- Parco eolico di progetto

Proponente

Camelia Rinnovabili s.r.l.
BayWa r.e.
Largo Augusto 3
20122 Milano

Progettista

F4 ingegneria srl
Via Di Giura - Centro Direzionale - 85100 Potenza
Tel: +39 0971 1944797 - Fax: +39 0971 55452
www.f4ingegneria.it - f4ingegneria@pec.it

Il Direttore Tecnico
(ing. Giovanni Di SANTO)

Redatto	Verificato	Approvato	Esaminato	Verificato	Validato
MGP	GDS	GMA			

REGIONE CAMPANIA
PROVINCIA DI AVELLINO
COMUNI DI FRIGENTO, GUARDIA LOMBARDI, ROCCA SAN FELICE, STURNO, BISACCIA

Costruzione ed esercizio di un impianto di produzione di energia elettrica da fonte eolica denominato "Taverna del Principe" da realizzarsi nel comune di FRIGENTO (AV) e delle opere ed infrastrutture connesse da realizzarsi nei comuni di FRIGENTO (AV), GUARDIA LOMBARDI (AV), ROCCA SAN FELICE (AV), STURNO (AV) e BISACCIA (AV), avente potenza nominale pari a 39,6 MW

Fotoinserimenti

F0474GT06A

Data
Aprile 2023

Scala

Pagine
12



Ante operam



Post operam

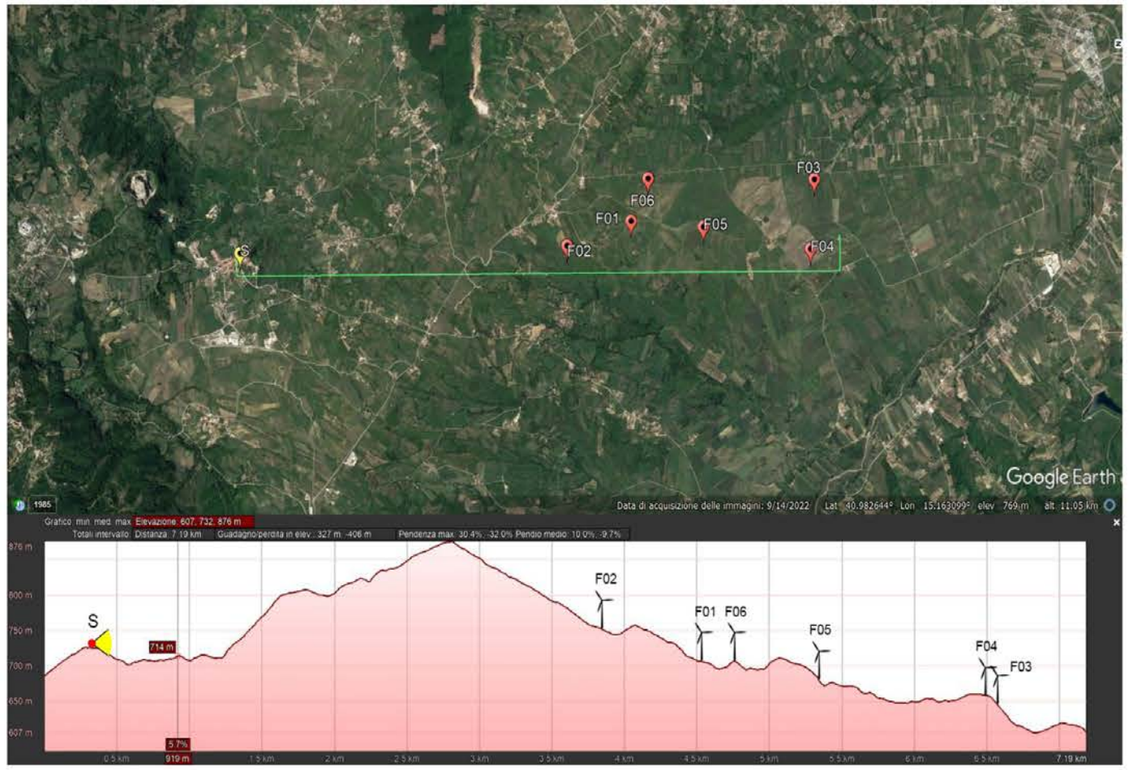

Sezione illustrativa della morfologia del terreno

PUNTO DI RIPRESA S - Castello di Rocca San Felice

Dati identificativi Punto di ripresa

COMUNE: **Rocca San Felice**

DESCRIZIONE: **Castello di Rocca San Felice**

Coordinate WGS 84/U.T.M.: 513943 E; 4533381 N

WTG DI PROGETTO VISIBILI: 0 di 6

DISTANZA DI SCATTO: 3,4 km

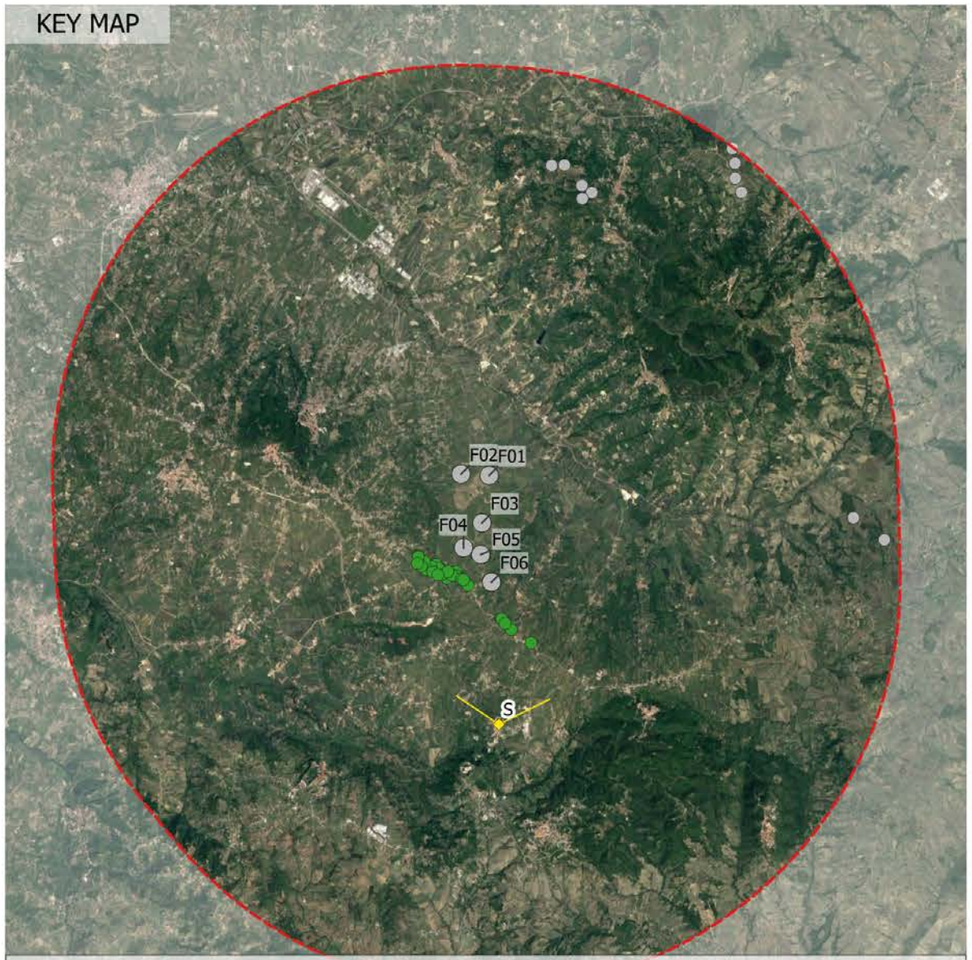

LEGENDA KEYMAP

- Buffer sovralocale 10 km (50 Htot)
- Aerogeneratori di progetto non visibili
- punto di ripresa fotografica
- cono ottico
- WTG esistenti visibili
- WTG esistenti/in autorizzazione non visibili

LEGENDA FOTOINSERIMENTI

- Parco eolico di progetto

Proponente

Camelia Rinnovabili s.r.l.

BayWa r.e. Largo Augusto 3
20122 Milano

Progettista

F4 ingegneria srl

Via Di Giura - Centro Direzionale - 85100 Potenza
Tel: +39 0971 1944797 - Fax: +39 0971 55452
www.f4ingegneria.it - f4ingegneria@pec.it

Il Direttore Tecnico
(ing. Giovanni Di SANTO)

Redatto	Verificato	Approvato	Esaminato	Verificato	Validato
MGP	GDS	GMA			

REGIONE CAMPANIA
PROVINCIA DI AVELLINO
COMUNI DI FRIGENTO, GUARDIA LOMBARDI, ROCCA SAN FELICE, STURNO, BISACCIA

Costruzione ed esercizio di un impianto di produzione di energia elettrica da fonte eolica denominato "Taverna del Principe" da realizzarsi nel comune di FRIGENTO (AV) e delle opere ed infrastrutture connesse da realizzarsi nei comuni di FRIGENTO (AV), GUARDIA LOMBARDI (AV), ROCCA SAN FELICE (AV), STURNO (AV) e BISACCIA (AV), avente potenza nominale pari a 39,6 MW

Fotoinserimenti

F0474GT06A

Data

Aprile 2023

Scala

Pagine

13

Ante operam

Post operam

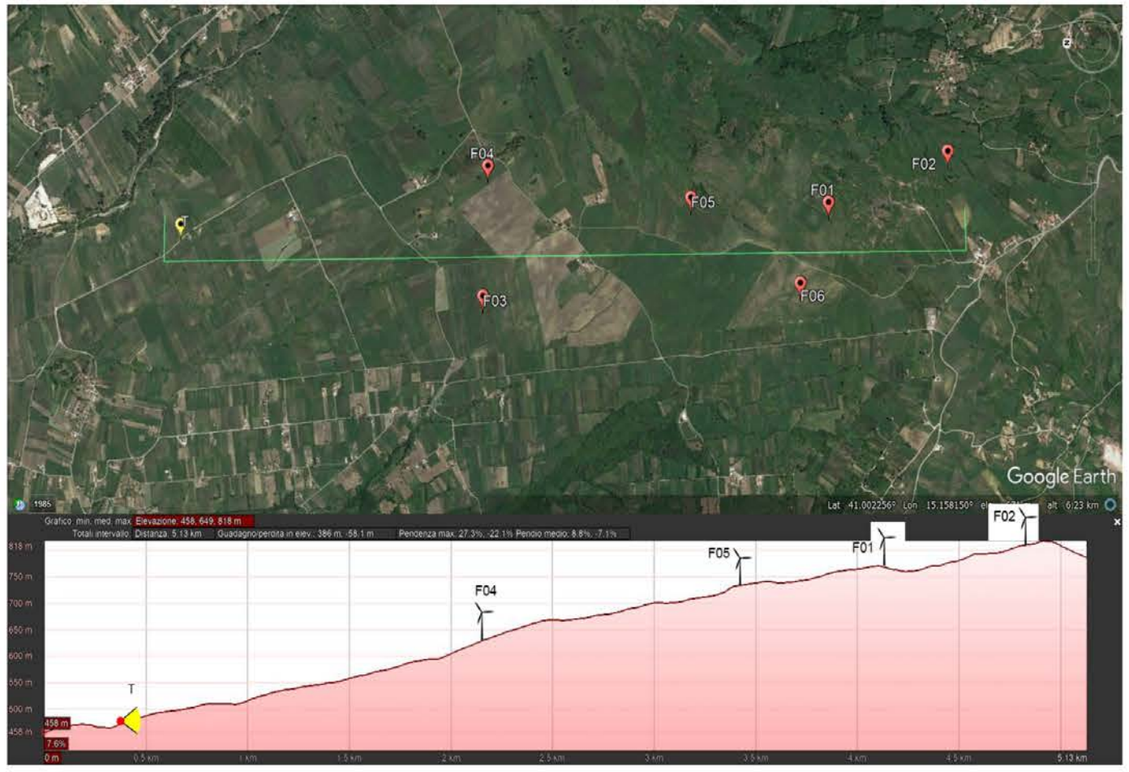

Sezione illustrativa della morfologia del terreno

PUNTO DI RIPRESA T - Area parco

Dati identificativi Punto di ripresa

COMUNE: **Sturno**

DESCRIZIONE: **Area nei pressi del parco**

Coordinate WGS 84/U.T.M.: 513404 E; 4541318 N

WTG DI PROGETTO VISIBILI: 5 di 6

DISTANZA DI SCATTO: 1,5 km

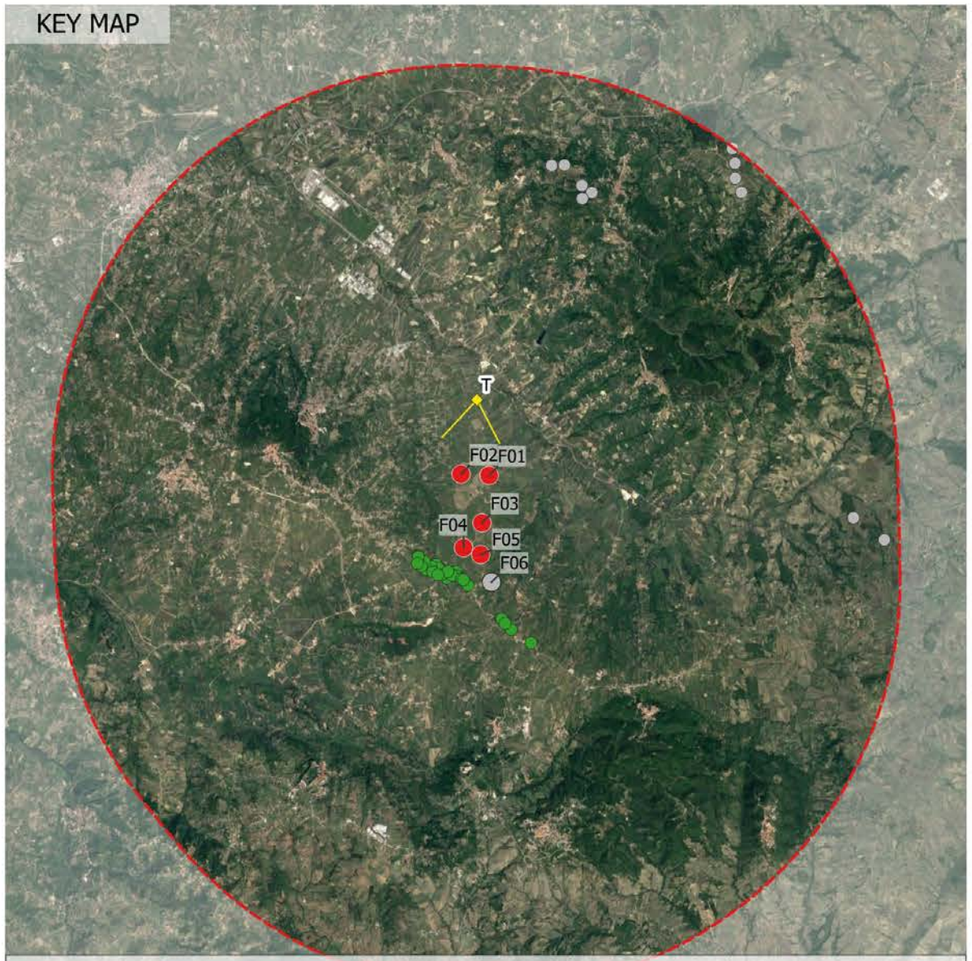

LEGENDA KEYMAP

- Buffer sovralocale 10 km (50 x Htot)
- Aerogeneratori di progetto
- Aerogeneratori di progetto non visibili
- punto di ripresa fotografica
- cono ottico
- WTG esistenti visibili
- WTG esistenti/in autorizzazione non visibili

LEGENDA FOTOINSERIMENTI

- Parco eolico di progetto

Proponente

Camelia Rinnovabili s.r.l.
BayWa r.e.
Largo Augusto 3
20122 Milano

Progettista

F4 ingegneria srl
Via Di Giura - Centro Direzionale - 85100 Potenza
Tel: +39 0971 1944797 - Fax: +39 0971 55452
www.f4ingegneria.it - f4ingegneria@pec.it

Il Direttore Tecnico
(ing. Giovanni Di SANTO)

	Redatto	Verificato	Approvato	Esaminato	Verificato	Validato
	MGP	GDS	GMA			

REGIONE CAMPANIA
PROVINCIA DI AVELLINO
COMUNI DI FRIGENTO, GUARDIA LOMBARDI, ROCCA SAN FELICE, STURNO, BISACCIA

Costruzione ed esercizio di un impianto di produzione di energia elettrica da fonte eolica denominato "Taverna del Principe" da realizzarsi nel comune di FRIGENTO (AV) e delle opere ed infrastrutture connesse da realizzarsi nei comuni di FRIGENTO (AV), GUARDIA LOMBARDI (AV), ROCCA SAN FELICE (AV), STURNO (AV) e BISACCIA (AV), avente potenza nominale pari a 39,6 MW

Fotoinserimenti

F0474GT06A

Data
Aprile 2023

Scala

Pagine
14