
PROGETTO PER LA REALIZZAZIONE DI UN IMPIANTO PER LA
PRODUZIONE DI ENERGIA MEDIANTE LO SFRUTTAMENTO DEL VENTO
CON IMPIANTO DI ACCUMULO NEI TERRITORI COMUNALI DI TURI,
CASAMASSIMA, RUTIGLIANO IN PROVINCIA DI BARI
POTENZA NOMINALE 50,4 MW

PROGETTO DEFINITIVO - SIA

PROGETTAZIONE E SIA

ing. Fabio PACCAPELO

ing. Andrea ANGELINI

ing. Antonella Laura GIORDANO

ing. Francesca SACCAROLA

COLLABORATORI

dr.ssa Anastasia AGNOLI

ing. Giulia MONTRONE

STUDI SPECIALISTICI

IMPIANTI ELETTRICI

ing. Roberto DI MONTE

GEOLOGIA

geol. Matteo DI CARLO

ACUSTICA

ing. Sabrina SCARAMUZZI

STUDIO FAUNISTICO

dott. nat. Fabio MASTROPASQUA

VINCA, STUDIO BOTANICO VEGETAZIONALE

E PEDO-AGRONOMICO

dr.ssa Lucia PESOLA

ARCHEOLOGIA

dr.ssa archeol. Domenica CARRASSO

INTERVENTI DI COMPENSAZIONE E VALORIZZAZIONE

arch. Gaetano FORNARELLI

arch. Andrea GIUFFRIDA

PD.R. ELABORATI DESCRITTIVI

R.14 Piano Particellare di esproprio

REV.	DATA	DESCRIZIONE
------	------	-------------



INDICE

1	PREMESSA	1
2	RIFERIMENTI NORMATIVI	1
3	CRITERI DI VALUTAZIONE DELLE INDENNITÀ DI ESPROPRIO ED OCCUPAZIONE TEMPORANEA DELLE AREE INTERESSATE	2
3.1	FASI OPERATIVE.....	2
3.2	CALCOLO DELLE INDENNITÀ DI ESPROPRIO	2
3.3	CALCOLO DELLE INDENNITÀ DI SERVITÙ	3
3.4	CALCOLO DELLE INDENNITÀ AGGIUNTIVE	3
3.5	CALCOLO DELLE INDENNITÀ PER OCCUPAZIONE TEMPORANEA	3

ALLEGATI

- **Elenco ditte con quantificazione delle indennità**
- **Planimetria catastale**



1 PREMESSA

In ossequio al Decreto del Presidente della Repubblica 8 giugno 2001, n. 327 “Testo unico delle disposizioni legislative e regolamentari in materia di espropriazione per pubblica utilità” è stato redatto l'allegato piano particellare di esproprio composto da tavole grafiche che riportano lo sviluppo dell'opera su base catastale e dall'elenco delle ditte catastali contenente i dati censuari e le relative superfici.

2 RIFERIMENTI NORMATIVI

- Decreto del Presidente della Repubblica 8 giugno 2001, n. 327 “*Testo unico delle disposizioni legislative e regolamentari in materia di espropriazione per pubblica utilità*”
- Sentenza della Corte di Cassazione n.181 del 10 giugno 2011 “*Abrogazione dei comma 2 e 3 dell'art.40 del DPR n.327/2011*”
- Regione Puglia Servizio LLPP Ufficio Regionale Espropri (BURP n.138 del 08-09-2011) “*Declaratoria di illegittimità costituzionale dell'art.5-bis co. 4 del DL332/92 convertito con modificazioni dalla L359/92- Declaratoria di illegittimità costituzionale dell'art.40 commi 2 e 3 del DLgs 327/01 – Azioni Regionali finalizzate alla gestione omogenea ed unitaria della materia espropriativa sul territorio Pugliese – Direttiva contenente suggerimenti operativi in ordine al conseguente svolgimento delle attività istituzionali*”



3 CRITERI DI VALUTAZIONE DELLE INDENNITÀ DI ESPROPRIO ED OCCUPAZIONE TEMPORANEA DELLE AREE INTERESSATE

3.1 FASI OPERATIVE

Il lavoro svolto per la determinazione delle indennità è stato sviluppato in due fasi:

- acquisizione e verifica documentale
- rilievi e misurazioni

La prima fase è stata dedicata alla ricerca e alla individuazione dei dati censuari (fogli, particelle e ditte catastali) ricadenti nel comune interessato dai lavori anzidetti, in particolare sono stati acquisiti tutti i fogli catastali interessati.

Nella seconda fase sono state determinate le aree da espropriare operando la sovrapposizione del tracciato di progetto sui fogli catastali.

Per poter limitare al massimo eventuali pur piccoli errori di roto-traslazione, fisiologicamente riscontrabili in operazioni del genere, la sovrapposizione tra le planimetrie di progetto e le planimetrie catastali è stata effettuata foglio per foglio georeferendo il tutto nel sistema di coordinate WGS84 – UTM 33.

Poiché l'intero sviluppo della parte grafica è stato assolto su supporto informatico (utilizzando fogli catastali in formato raster trasformati in vettoriali con un programma in ambiente CAD), il calcolo delle aree interessate dall'opera da realizzare è stato determinato in modo automatico basandosi sul metodo analitico.

Successivamente, note le ditte catastali interessate con i relativi aggiornamenti e noti i valori di mercato delle aree da occupare, si è passati al calcolo delle indennità provvisorie predisponendo un foglio elettronico sul quale sono stati riportati i dati catastali (intestazione, foglio, particella, area, coltura registrata in catasto), gli estremi legislativi che contemplano gli espropri per pubblica utilità e tutte le altre informazioni necessarie al calcolo delle indennità.

3.2 CALCOLO DELLE INDENNITÀ DI ESPROPRIO

Per quanto attiene al calcolo delle indennità provvisorie di esproprio, alla luce della sentenza n. 181 del 7/6/2011 con la quale la Corte Costituzionale ha dichiarato l'illegittimità costituzionale dell'art. 5-bis comma 4 della legge 8/8/1992 n. 359 e consequenzialmente, tra gli altri, anche dell'art. 40 del D.P.R. 8/6/2001 n. 327 relativamente al comma 2 che testualmente recita "*Se l'area non è effettivamente coltivata, l'indennità è commisurata al valore agricolo medio corrispondente al tipo di coltura prevalente nella zona ed al valore dei manufatti edilizi legittimamente realizzati*" ed al comma 3 che espressamente riporta "*Per l'offerta da formulare ai sensi dell'articolo 20, comma 1, e per la determinazione dell'indennità provvisoria, si applica il criterio del valore agricolo medio di cui all'articolo 41, comma 4, corrispondente al tipo di coltura in atto nell'area da espropriare*", è stata effettuata una stima per la determinazione del più probabile valore di mercato delle aree ablate.

In definitiva, viene meno il presupposto fondamentale dell'art. 5/bis della legge n. 359/1992 e ribadito dal T.U. del D.P.R. n. 327/01, ovvero che "*ciò che non è edificabile è da considerarsi come agricolo*" per cui, alla luce della citata pronuncia, nella determinazione dell'indennità di esproprio per aree agricole si è fatto riferimento al valore venale degli immobili determinato tenendo conto anche dell'eventuale presenza di elementi certi ed inequivocabili atti ad evidenziarne non solo le potenzialità edificatorie legali ma anche di quelle effettivamente praticabili su dette aree.

Nel caso in esame, le aree soggette ad esproprio sono costituite da terreni agricoli.



Sulla base di indagini di mercato svolte su beni simili che presentano caratteristiche intrinseche ed estrinseche analoghe, si ritiene congruo adottare il seguente **valore di mercato: 1,50 €/mq**.

3.3 CALCOLO DELLE INDENNITÀ DI SERVITÙ

Per la quantificazione di tali indennità si è proceduto nel seguente modo:

- Per le servitù di passaggio è stata considerato un valore unitario pari all'80% dell'indennità di esproprio;
- Per le servitù di cavidotto è stata considerato un valore unitario pari al 50% dell'indennità di esproprio;
- Per le servitù di area spazzata è stata considerato un valore unitario pari al 20% dell'indennità di esproprio.

3.4 CALCOLO DELLE INDENNITÀ AGGIUNTIVE

In base al T.U.E. (D.P.R. n. 327/01) al fittavolo, al mezzadro o al compartecipante spettano, ove presenti, delle indennità aggiuntive valutate in base al diritto sul bene.

Tale indennità, contemplata dal comma 2 lettera d) dell'art. 45 del Testo Unico in caso di cessione volontaria da parte del proprietario coltivatore diretto, comporta una maggiorazione così come definita dall'art. 40 del citato Testo Unico: *“al proprietario coltivatore diretto o imprenditore agricolo a titolo principale spetta un'indennità aggiuntiva, determinata in misura pari al valore agricolo medio corrispondente al tipo di coltura effettivamente praticata. In tale caso non compete l'indennità aggiuntiva di cui all'articolo 40, comma 4”*.

Pertanto, alla indennità valutata con riferimento al valore di mercato definito al paragrafo precedente si è proceduto ad aggiungere il valore calcolato sulla base del VAM, come riportato nelle tabelle allegate in coda.

3.5 CALCOLO DELLE INDENNITÀ PER OCCUPAZIONE TEMPORANEA








L'occupazione temporanea è regolamentata dagli artt. 49-50 del Testo Unico Espropri che stabiliscono il criterio di calcolo dell'indennità da corrispondere al proprietario delle aree: la norma prevede che per ogni anno una indennità pari ad 1/12 di quanto spetterebbe nel caso di esproprio dell'area e, per ogni mese o frazione di mese, una indennità pari ad 1/12 di quella annua.

Le indennità per occupazione temporanea sono state calcolate pertanto secondo il criterio indicato e riferite all'intera durata dei lavori pari a 15 mesi come da cronoprogramma.



Elemento	Comune	DATI CATASTALI					SUPERFICI					CALCOLO DELLE INDENNITÀ				CALCOLO DELLE INDENNITÀ AGGIUNTIVA					INDENNITÀ TOTALI											
		Ditta catastale	Codice Fiscale	Fgl	Ptc	Qualità	Classe	ha	are	ca	Esproprio (mq)	Occupazione temporanea (mq)	Servizi di passaggio (mq)	Servizi di cavidotto (mq)	Servizi area spazzata (mq)	Valore di mercato (€/mq)	Indennità di esproprio (Euro)	Indennità Servizi di passaggio (Euro)	Indennità Servizi di cavidotto (Euro)	Indennità Servizi area spazzata (Euro)	VAM (€/mq)	Indennità di esproprio (Euro)	Indennità Servizi di passaggio (Euro)	Indennità Servizi di cavidotto (Euro)	Indennità Servizi area spazzata (Euro)	Indennità espropriazione (Euro)	Indennità asservimento (Euro)	Indennità occupazione temporanea (Euro)	TOTALE INDENNITÀ (Euro)			
SSE 150/30kV	CASAMASSIMA	1000/1000 FORTUNATO CARMELA nata a CASAMASSIMA (BA) il 15/09/1956 Proprietà 1/2	FRTCM56P55B923Q	28	50	AB ULIVETO	0 4	-	11	27	0,00	0,00	0,00	0,00	0,00	1,50	0,00	0,00	0,00	0,00	1,11	0,00	0,00	0,00	0,00	0,00	0,00	0,00	0,00	0,00	0,00	
		FRTCM56P55B923Q	28	50	AA SEMINATIVO	0 5	-	3	66	0,00	0,00	0,00	148,00	0,00	0,00	1,50	0,00	0,00	111,00	0,00	0,87	0,00	0,00	0,00	64,38	0,00	0,00	0,00	0,00	0,00	0,00	
		RNNGN53T04B923U	28	50	AB ULIVETO	0 2	-	49	75	0,00	0,00	0,00	0,00	0,00	0,00	1,50	0,00	0,00	0,00	0,00	1,11	0,00	0,00	0,00	0,00	0,00	0,00	0,00	0,00	0,00	0,00	
		FRTCM56P55B923Q	75	50	ULIVETO	2	0	22	93	0,00	0,00	0,00	253,00	0,00	0,00	1,50	0,00	0,00	189,75	0,00	1,11	0,00	0,00	0,00	140,42	0,00	0,00	0,00	0,00	0,00	0,00	
		RNNGN53T04B923U	75	50	ULIVETO	2	0	22	93	0,00	0,00	0,00	253,00	0,00	0,00	1,50	0,00	0,00	189,75	0,00	1,11	0,00	0,00	0,00	140,42	0,00	0,00	0,00	0,00	0,00	0,00	
		FRTCM56P55B923Q	6	50	AA ULIVETO	0 2	-	36	67	0,00	0,00	0,00	375,00	0,00	0,00	1,50	0,00	0,00	281,25	0,00	1,11	0,00	0,00	0,00	208,13	0,00	0,00	0,00	0,00	0,00	0,00	0,00
		RNNGN53T04B923U	6	50	AB VIGNETO	0 4	-	13	0,00	0,00	0,00	0,00	0,00	0,00	0,00	1,50	0,00	0,00	0,00	0,00	1,11	0,00	0,00	0,00	0,00	0,00	0,00	0,00	0,00	0,00	0,00	
		DCRVNT83C57L425F	5	50	AA ULIVETO	0 2	-	87	0,00	0,00	0,00	0,00	0,00	77,00	0,00	1,50	0,00	0,00	57,75	0,00	1,11	0,00	0,00	0,00	42,74	0,00	0,00	0,00	0,00	0,00	0,00	0,00
		DCRVCS84E17L425Q	5	50	AB VIGNETO	0 4	-	11	0,00	0,00	0,00	0,00	0,00	0,00	0,00	1,50	0,00	0,00	0,00	0,00	1,31	0,00	0,00	0,00	0,00	0,00	0,00	0,00	0,00	0,00	0,00	0,00
		DCRVNT83C57L425F	43	663	ULIVETO	2	0	24	52	0,00	0,00	0,00	77,00	0,00	0,00	1,50	0,00	0,00	57,75	0,00	1,11	0,00	0,00	0,00	42,74	0,00	0,00	0,00	0,00	0,00	0,00	0,00
		DCRVCS84E17L425Q	43	663	ULIVETO	2	0	24	52	0,00	0,00	0,00	77,00	0,00	0,00	1,50	0,00	0,00	57,75	0,00	1,11	0,00	0,00	0,00	42,74	0,00	0,00	0,00	0,00	0,00	0,00	0,00
		DCRVNT83C57L425F	237	500	AA ULIVETO	0 1	-	18	0,00	0,00	0,00	0,00	364,00	0,00	0,00	1,50	0,00	0,00	273,00	0,00	1,11	0,00	0,00	0,00	202,02	0,00	0,00	0,00	0,00	0,00	0,00	0,00
		DCRVCS84E17L425Q	237	500	AB MANDORLETO	0 3	-	64	88	0,00	0,00	0,00	0,00	0,00	0,00	1,50	0,00	0,00	0,00	0,00	0,89	0,00	0,00	0,00	0,00	0,00	0,00	0,00	0,00	0,00	0,00	0,00
		NTNFC78T05A048G	500	500	AA ULIVETO	0 1	-	10	0,00	0,00	0,00	0,00	80,00	0,00	0,00	1,50	0,00	0,00	45,00	0,00	1,11	0,00	0,00	0,00	33,30	0,00	0,00	0,00	0,00	0,00	0,00	0,00
		AB MANDORLETO	500	500	AB MANDORLETO	0 3	-	16	7	0,00	0,00	0,00	0,00	0,00	0,00	1,50	0,00	0,00	0,00	0,00	0,89	0,00	0,00	0,00	0,00	0,00	0,00	0,00	0,00	0,00	0,00	0,00
		DGRNND4B17H096Q	60	172	ULIVETO	4	0	63	30	0,00	0,00	0,00	0,00	0,00	0,00	1,50	0,00	0,00	0,00	0,00	1,11	0,00	0,00	0,00	0,00	0,00	0,00	0,00	0,00	0,00	0,00	0,00
		DGRCSM89P16E038R	60	172	ULIVETO	4	0	63	30	0,00	0,00	0,00	0,00	0,00	0,00	1,50	0,00	0,00	0,00	0,00	1,11	0,00	0,00	0,00	0,00	0,00	0,00	0,00	0,00	0,00	0,00	0,00
		DGRFDL87E16H096X	60	172	ULIVETO	4	0	63	30	0,00	0,00	0,00	0,00	0,00	0,00	1,50	0,00	0,00	0,00	0,00	1,11	0,00	0,00	0,00	0,00	0,00	0,00	0,00	0,00	0,00	0,00	0,00
DGRMR8A1C09E38G	60	172	ULIVETO	4	0	63	30	0,00	0,00	0,00	0,00	0,00	0,00	1,50	0,00	0,00	0,00	0,00	1,11	0,00	0,00	0,00	0,00	0,00	0,00	0,00	0,00	0,00	0,00	0,00		
MLTMR6A7C44H749W	60	172	ULIVETO	4	0	63	30	0,00	0,00	0,00	0,00	0,00	0,00	1,50	0,00	0,00	0,00	0,00	1,11	0,00	0,00	0,00	0,00	0,00	0,00	0,00	0,00	0,00	0,00	0,00		
DILELLA INVEST S.P.A. con sede in ADELFA (BA) Superficie 1/1	18	731	ENTE URBANO	-	4	3	5	0,00	0,00	0,00	0,00	0,00	0,00	1,50	0,00	0,00	0,00	0,00	0,00	0,00	0,00	0,00	0,00	0,00	0,00	0,00	0,00	0,00	0,00	0,00		
DILELLA INVEST S.P.A. con sede in ADELFA (BA) Proprietà per farese 1/1	18	731	ENTE URBANO	-	4	3	5	0,00	0,00	0,00	0,00	0,00	0,00	1,50	0,00	0,00	0,00	0,00	0,00	0,00	0,00	0,00	0,00	0,00	0,00	0,00	0,00	0,00	0,00	0,00		
BORRACCI GIACOMA nata a NOICATTARO (BA) il 04/01/1949 Proprietà 1000/1000	6	6	SEMINATIVO	1	14	46	70	35.528,00	0,00	0,00	621,00	0,00	0,00	1,50	53.292,00	0,00	465,75	0,00	0,00	0,87	30.909,36	0,00	270,14	0,00	89.530,56	782,47	0,00	0,00	90.313,03			
INDELLI ALESSANDRO nato a BARI (BA) il 09/07/1976 Proprietà 6/48	252	252	SEMINATIVO	1	5	55	21	28.766,00	0,00	0,00	0,00	0,00	0,00	1,50	43.149,00	0,00	0,00	0,00	0,87	25.026,42	0,00	0,00	0,00	72.490,32	0,00	0,00	0,00	72.490,32				
INDELLI RAFFAELLA nata a BARI (BA) il 16/06/1978 Proprietà 6/48	252	252	SEMINATIVO	1	5	55	21	28.766,00	0,00	0,00	0,00	0,00	0,00	1,50	43.149,00	0,00	0,00	0,00	0,87	25.026,42	0,00	0,00	0,00	72.490,32	0,00	0,00	0,00	72.490,32				
SAGARRIGA VISCONTI GIANFRANCO nato a FOGGIA (FG) il 08/01/1938 Proprietà 12/48	48	48	MANDORLETO	3	0	63	0	1.099,00	0,00	0,00	0,00	0,00	0,00	1,50	1.648,50	0,00	0,00	0,00	0,89	978,11	0,00	0,00	0,00	2.791,46	1,00	0,00	0,00	2.792,46				
SAGARRIGA VISCONTI PIA MARIA nata a BARI (BA) il 21/10/1929 Proprietà 12/48	48	48	MANDORLETO	3	1	81	0	618,00	0,00	0,00	0,00	0,00	0,00	1,50	927,00	0,00	0,00	0,00	0,89	550,02	0,00	0,00	0,00	1.569,72	2,00	0,00	0,00	1.571,72				
SAGARRIGA VISCONTI GIANFRANCO nato a FOGGIA (FG) il 08/01/1938 Proprietà 12/48	31	31	VIGNETO	1	1	18	40	2.684,00	0,00	0,00	0,00	0,00	0,00	1,50	4.026,00	0,00	0,00	0,00	1,31	3.516,04	0,00	0,00	0,00	7.944,64	3,00	0,00	0,00	7.947,64				
SAGARRIGA VISCONTI PIA MARIA nata a BARI (BA) il 21/10/1929 Proprietà 12/48	31	31	VIGNETO	1	1	18	40	2.684,00	0,00	0,00	0,00	0,00	0,00	1,50	4.026,00	0,00	0,00	0,00	1,31	3.516,04	0,00	0,00	0,00	7.944,64	3,00	0,00	0,00	7.947,64				
SAGARRIGA VISCONTI GIANFRANCO nato a FOGGIA (FG) il 08/01/1938 Proprietà 12/48	31	31	VIGNETO	1	1	18	40	2.684,00	0,00	0,00	0,00	0,00	0,00	1,50	4.026,00	0,00	0,00	0,00	1,31	3.516,04	0,00	0,00	0,00	7.944,64	3,00	0,00	0,00	7.947,64				

LEGENDA DEI DIRITTI DA ACQUISIRE SU TERRENI PRIVATI

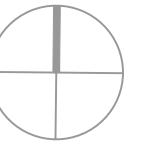
-  AEROGENERATORI
-  ESPROPRIO
-  OCCUPAZIONE TEMPORANEA
-  SERVITÙ AEREA
-  SERVITÙ DI PASSAGGIO
-  SERVITÙ DI CAVIDOTTO
-  PARTICELLA INTERESSATA

AEROGENERATORE TU01

STRALCIO DI MAPPA CATASTALE: FOGLIO 4

COMUNE DI TURI (BA)

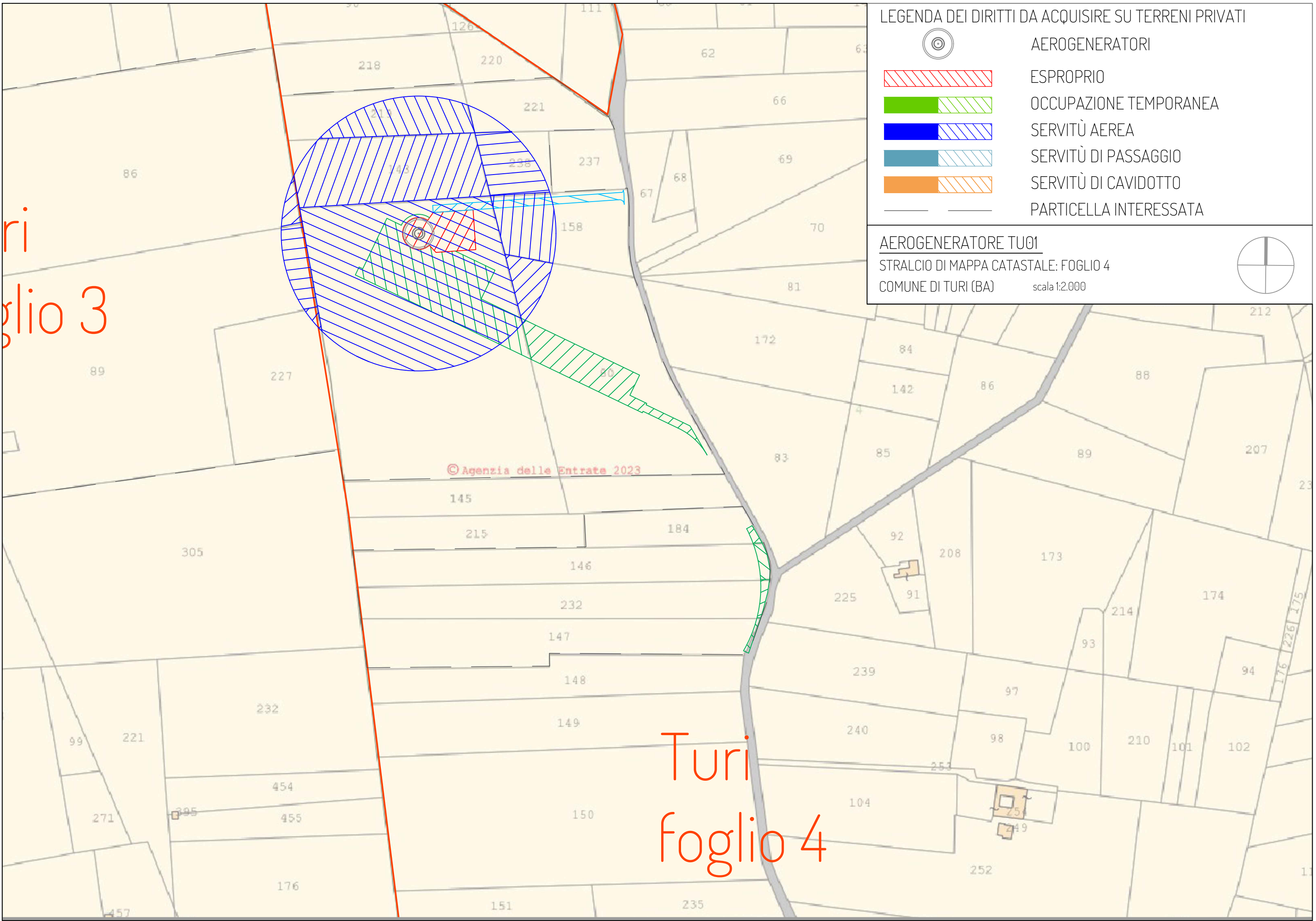
scala 1:2.000










ri
glio 3

© Agenzia delle Entrate 2023

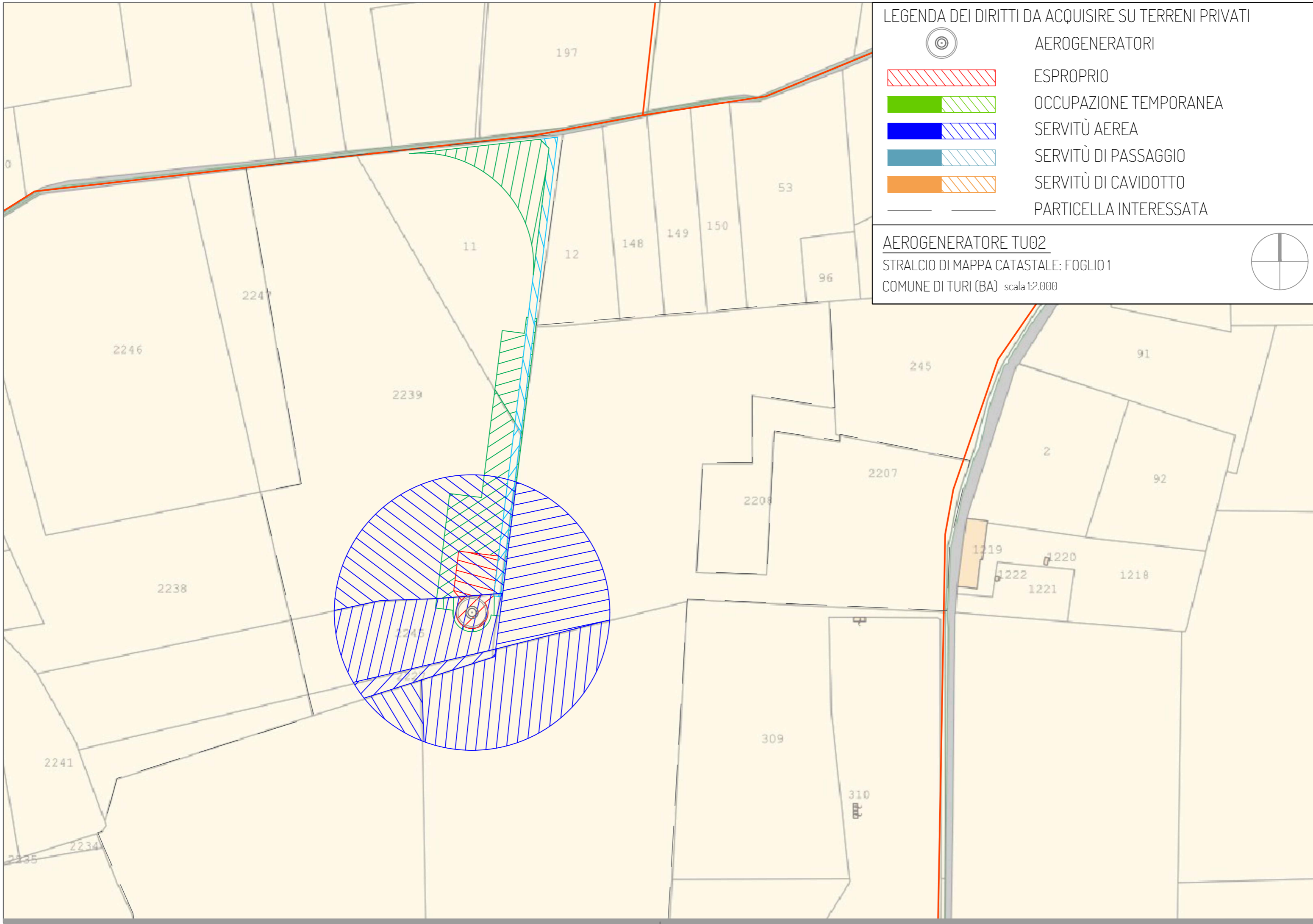
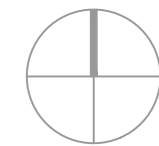
Turi
foglio 4










LEGENDA DEI DIRITTI DA ACQUISIRE SU TERRENI PRIVATI

-  AEROGENERATORI
-  ESPROPRIO
-  OCCUPAZIONE TEMPORANEA
-  SERVITÙ AEREA
-  SERVITÙ DI PASSAGGIO
-  SERVITÙ DI CAVIDOTTO
-  PARTICELLA INTERESSATA

AEROGENERATORE TU02
STRALCIO DI MAPPA CATASTALE: FOGLIO 1
COMUNE DI TURI (BA) scala 1:2.000



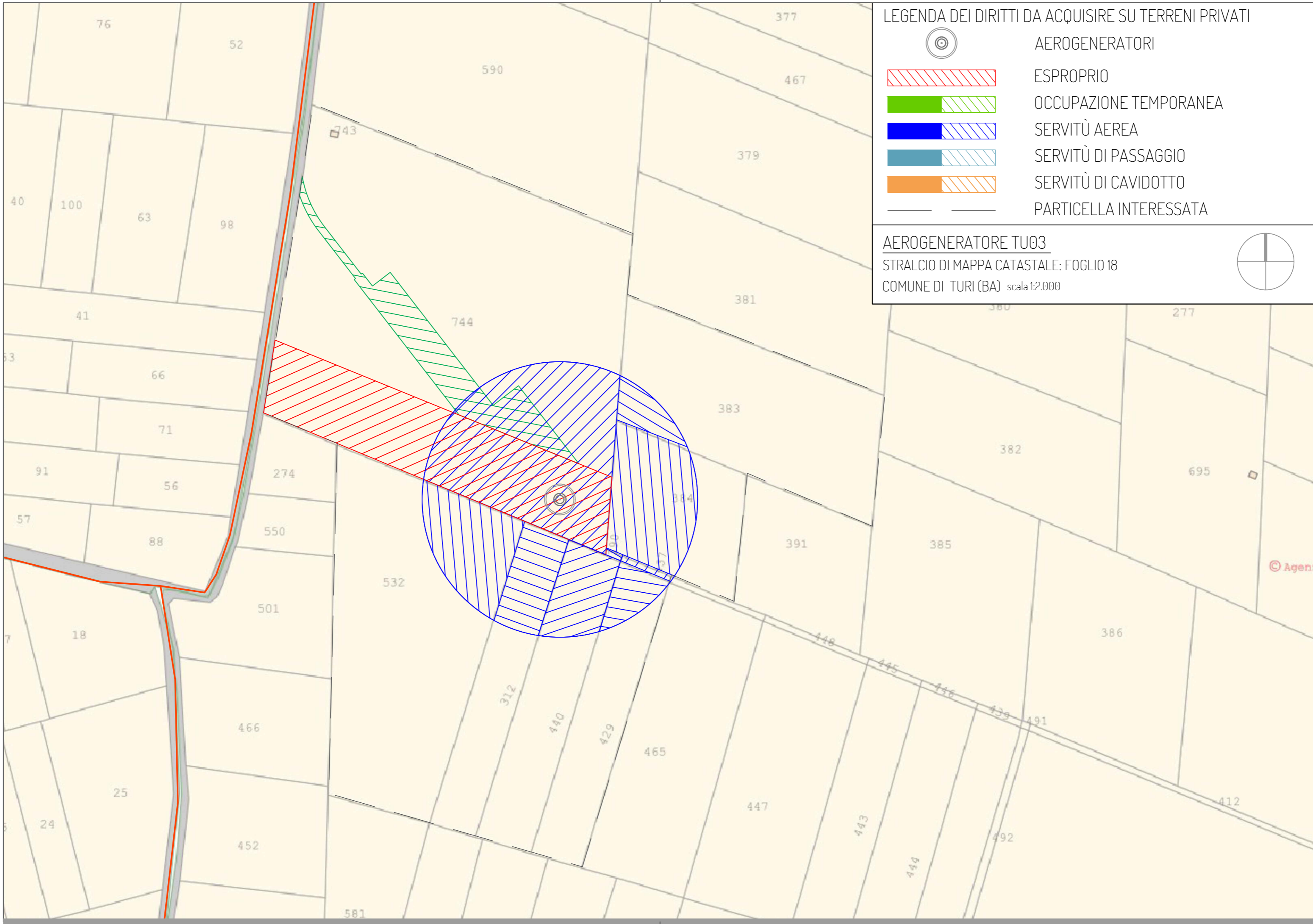
LEGENDA DEI DIRITTI DA ACQUISIRE SU TERRENI PRIVATI

-  AEROGENERATORI
-  ESPROPRIO
-  OCCUPAZIONE TEMPORANEA
-  SERVITÙ AEREA
-  SERVITÙ DI PASSAGGIO
-  SERVITÙ DI CAVIDOTTO
-  PARTICELLA INTERESSATA








AEROGENERATORE TU03

STRALCIO DI MAPPA CATASTALE: FOGLIO 18

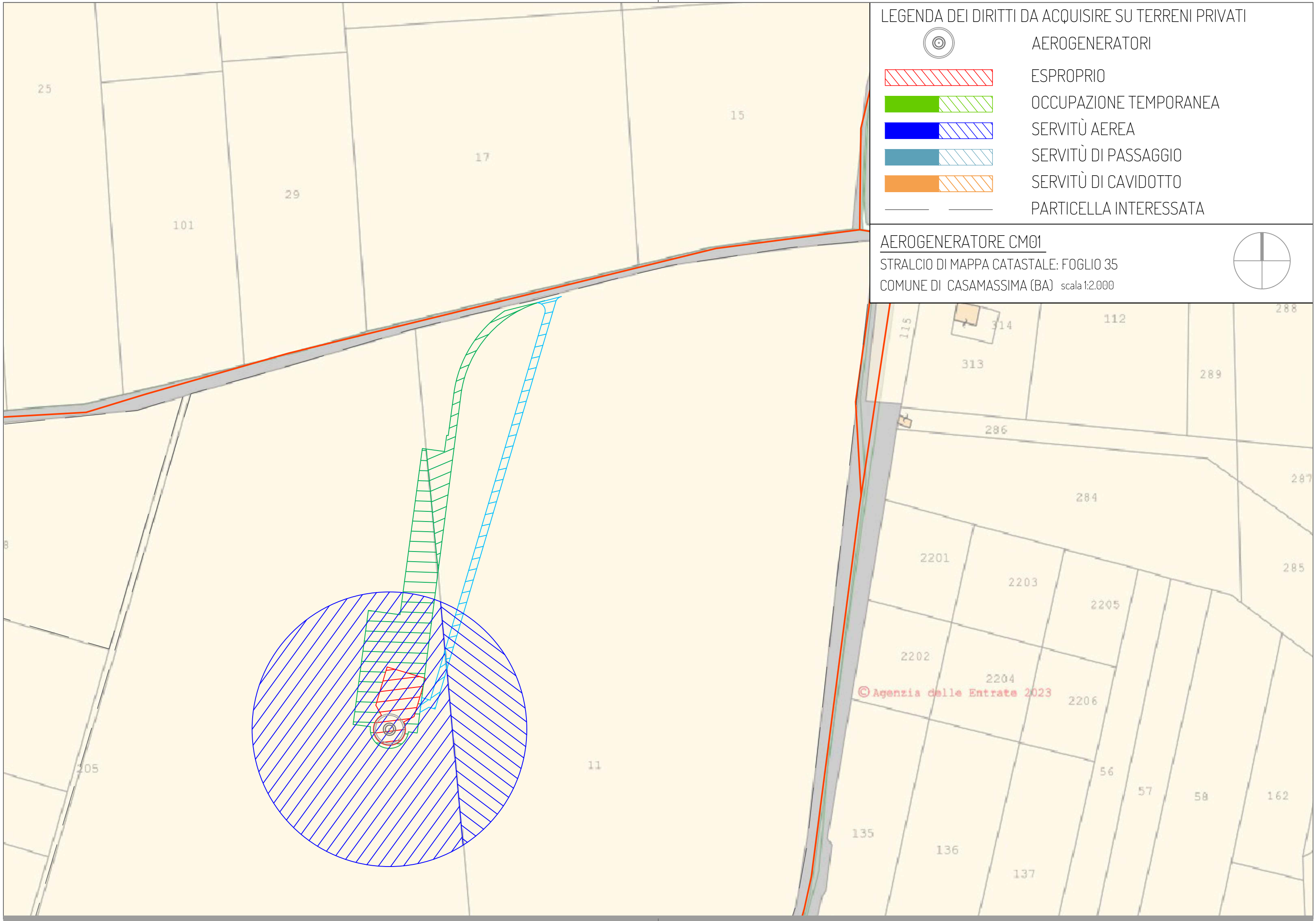
COMUNE DI TURI (BA) scala 1:2.000










LEGENDA DEI DIRITTI DA ACQUISIRE SU TERRENI PRIVATI

-  AEROGENERATORI
-  ESPROPRIO
-  OCCUPAZIONE TEMPORANEA
-  SERVITÙ AEREA
-  SERVITÙ DI PASSAGGIO
-  SERVITÙ DI CAVIDOTTO
-  PARTICELLA INTERESSATA

AEROGENERATORE CM01
STRALCIO DI MAPPA CATASTALE: FOGLIO 35
COMUNE DI CASAMASSIMA (BA) scala 1:2.000

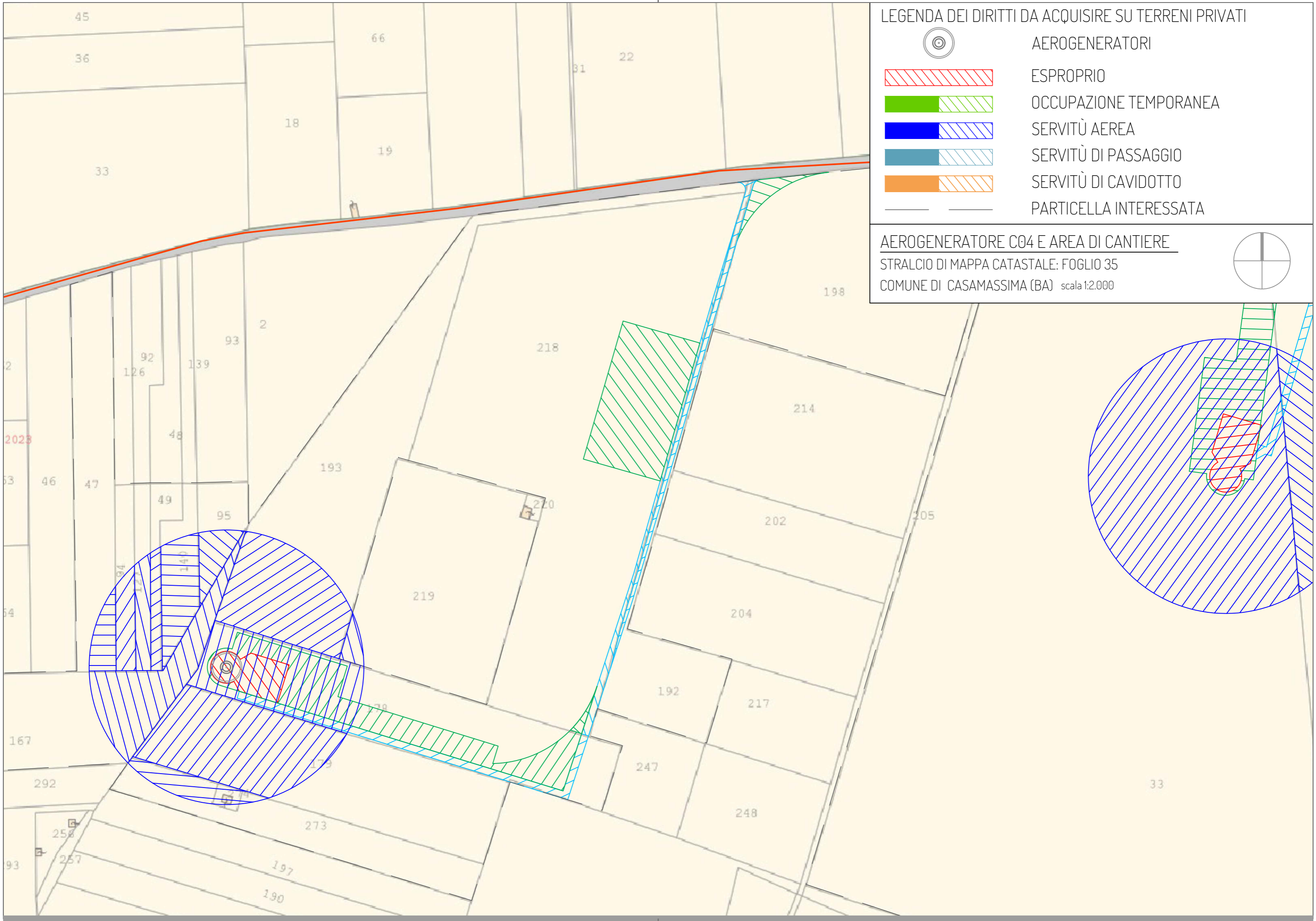


LEGENDA DEI DIRITTI DA ACQUISIRE SU TERRENI PRIVATI








-  AEROGENERATORI
-  ESPROPRIO
-  OCCUPAZIONE TEMPORANEA
-  SERVITÙ AEREA
-  SERVITÙ DI PASSAGGIO
-  SERVITÙ DI CAVIDOTTO
-  PARTICELLA INTERESSATA

AEROGENERATORE C04 E AREA DI CANTIERE

STRALCIO DI MAPPA CATASTALE: FOGLIO 35
COMUNE DI CASAMASSIMA (BA) scala 1:2.000



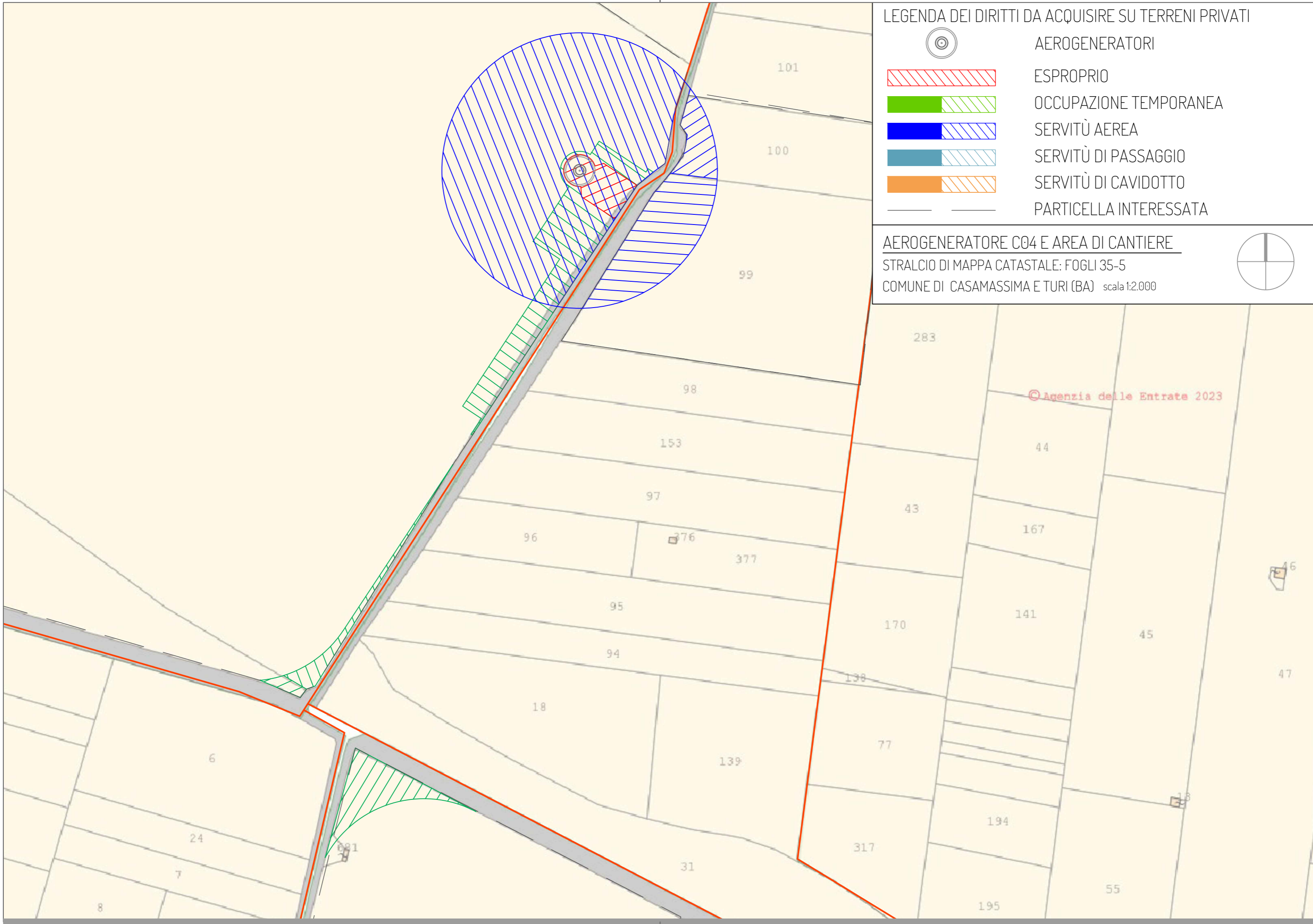
LEGENDA DEI DIRITTI DA ACQUISIRE SU TERRENI PRIVATI

-  AEROGENERATORI
-  ESPROPRIO
-  OCCUPAZIONE TEMPORANEA
-  SERVITÙ AEREA
-  SERVITÙ DI PASSAGGIO
-  SERVITÙ DI CAVIDOTTO
-  PARTICELLA INTERESSATA








AEROGENERATORE C04 E AREA DI CANTIERE

STRALCIO DI MAPPA CATASTALE: FOGLI 35-5

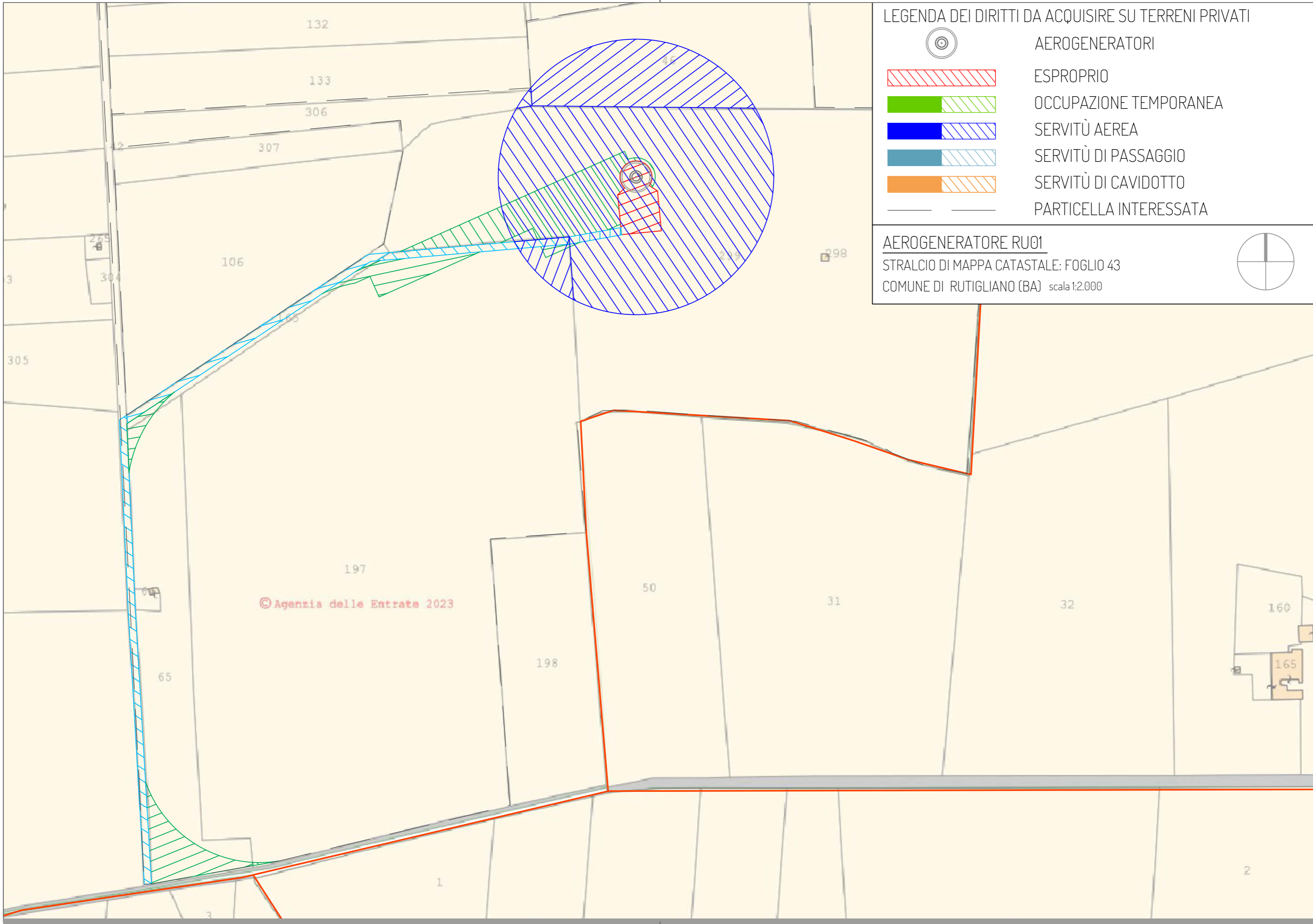
COMUNE DI CASAMASSIMA E TURI (BA) scala 1:2.000










LEGENDA DEI DIRITTI DA ACQUISIRE SU TERRENI PRIVATI

-  AEROGENERATORI
-  ESPROPRIO
-  OCCUPAZIONE TEMPORANEA
-  SERVITÙ AEREA
-  SERVITÙ DI PASSAGGIO
-  SERVITÙ DI CAVIDOTTO
-  PARTICELLA INTERESSATA

AEROGENERATORE RU01
 STRALCIO DI MAPPA CATASTALE: FOGLIO 43
 COMUNE DI RUTIGLIANO (BA) scala 1:2.000



LEGENDA DEI DIRITTI DA ACQUISIRE SU TERRENI PRIVATI

-  AEROGENERATORI
-  ESPROPRIO
-  OCCUPAZIONE TEMPORANEA
-  SERVITÙ AEREA
-  SERVITÙ DI PASSAGGIO
-  SERVITÙ DI CAVIDOTTO
-  PARTICELLA INTERESSATA

STAZIONE ELETTRICA

STRALCIO DI MAPPA CATASTALE: FOGLIO 48

COMUNE DI CASAMASSIMA (BA) scala 1:2.000

