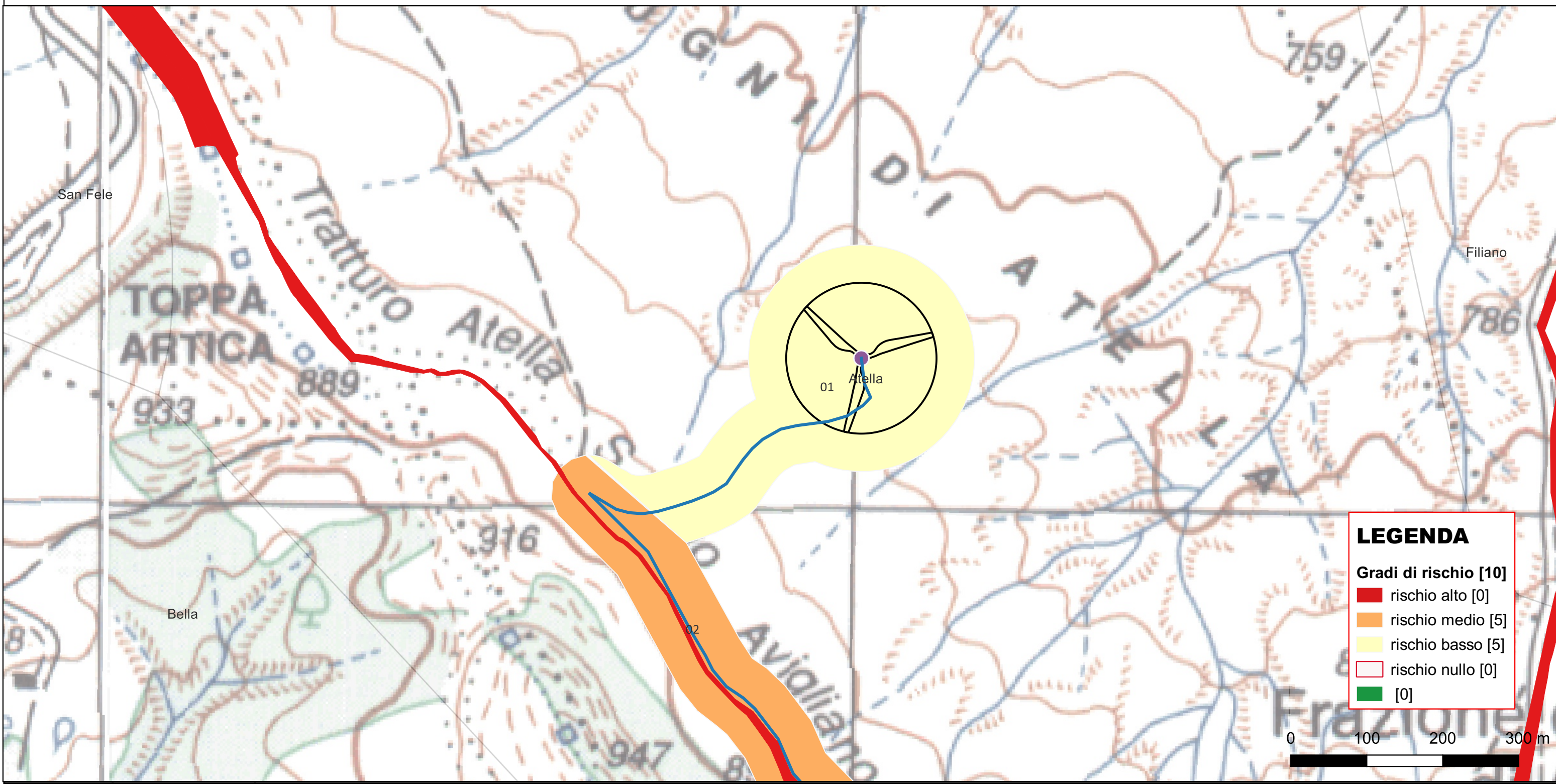
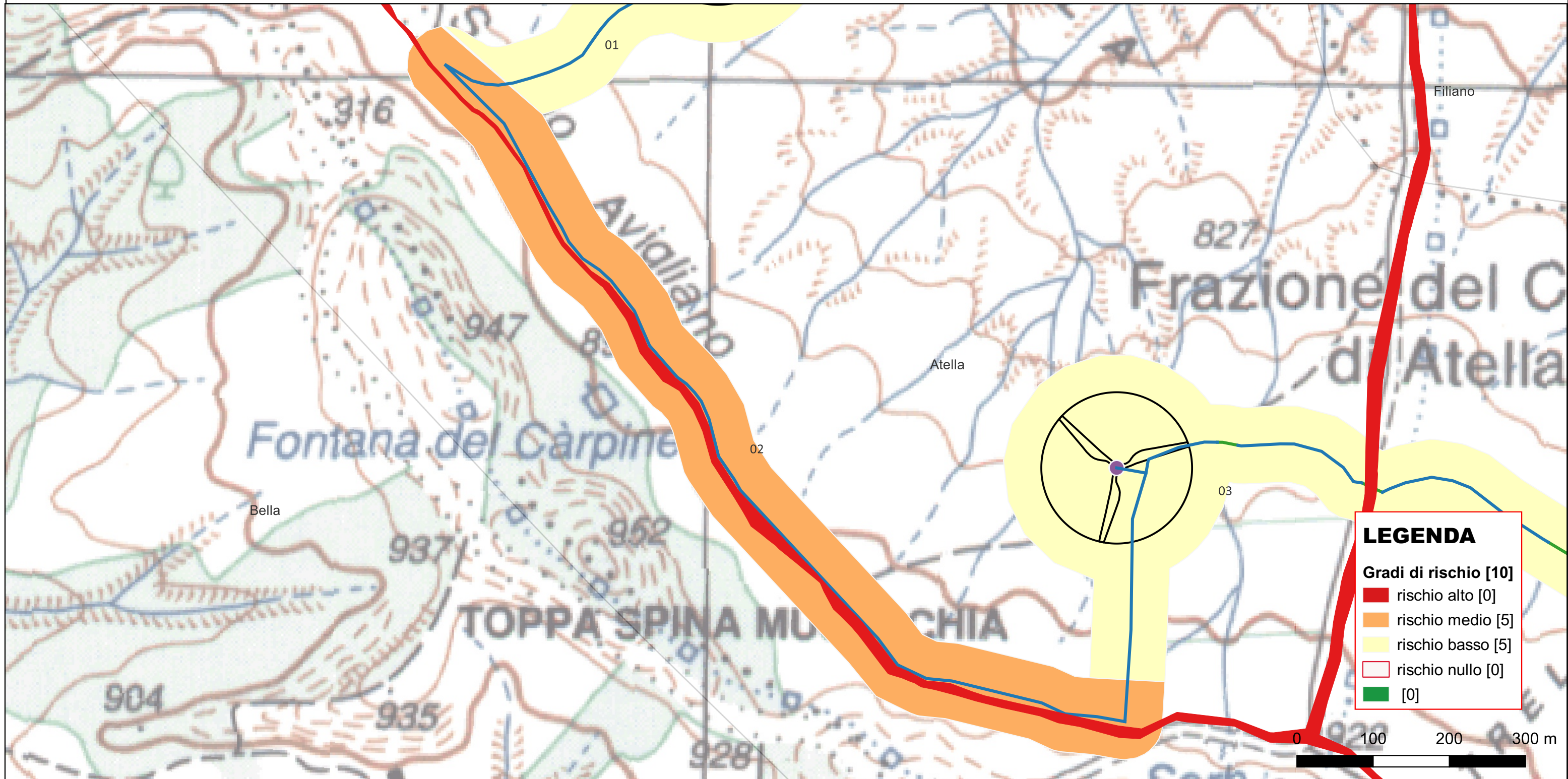


CARTA DEL RISCHIO - SABAP-PZ_2023_002444-AB_000004 - area 01



Riferimento (VRDR)	Rischio - sintesi (VRDS)	Note (VRDN)
01	rischio basso	Si valuta un grado di rischio basso essendo altamente improbabile la presenza di stratificazione archeologica.

CARTA DEL RISCHIO - SABAP-PZ_2023_002444-AB_000004 - area 02



LEGENDA

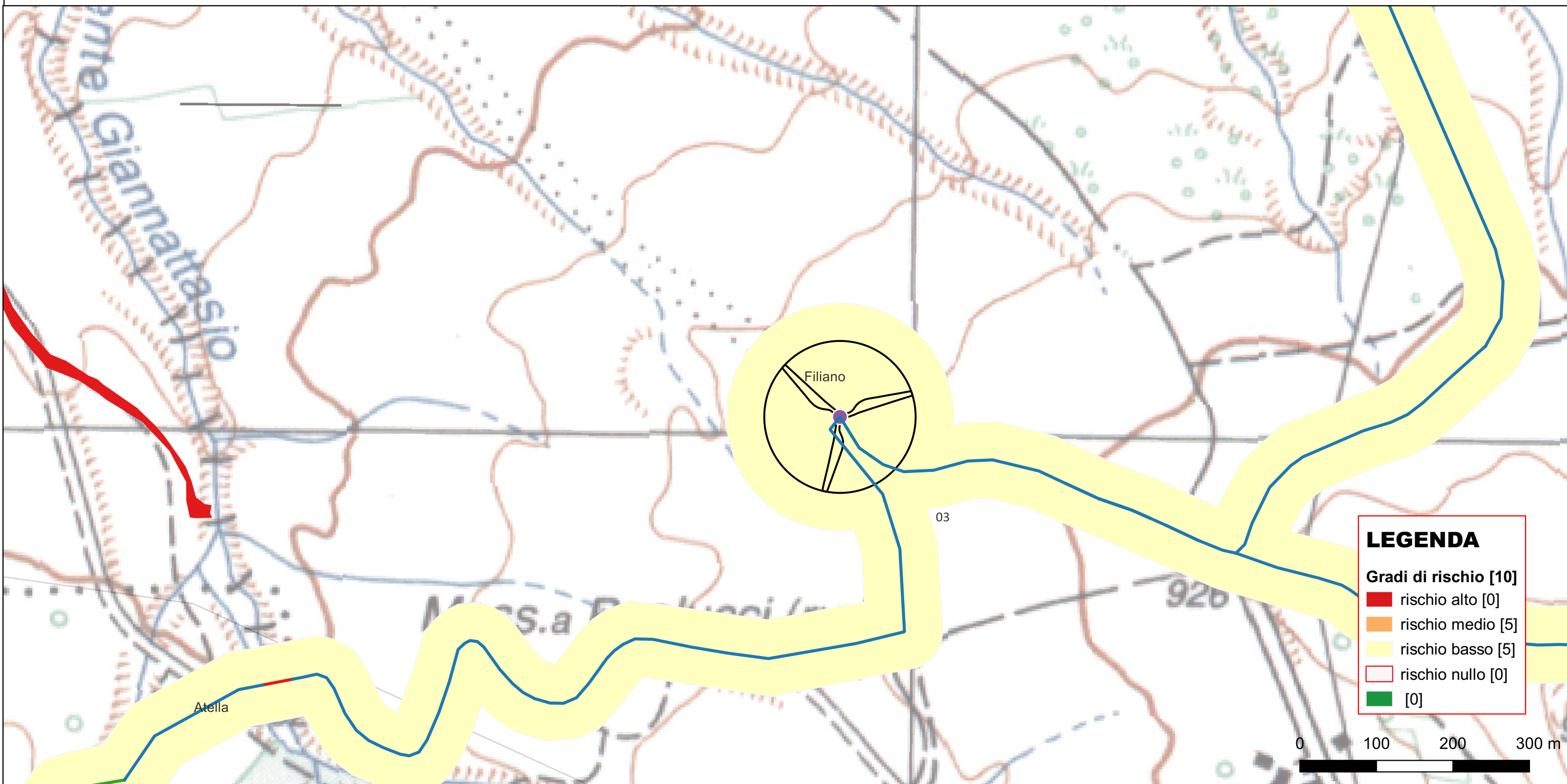
Gradi di rischio [10]

- rischio alto [0]
- rischio medio [5]
- rischio basso [5]
- rischio nullo [0]
- [0]



Riferimento (VRDR)	Rischio - sintesi (VRDS)	Note (VRDN)
02	rischio medio	Sebbene il cavidotto sia collocato a margine del tratturo, si valuta un grado di rischio medio in quanto le lavorazioni previste incidono direttamente sulle quote del tratturo.

CARTA DEL RISCHIO - SABAP-PZ_2023_002444-AB_000004 - area 03



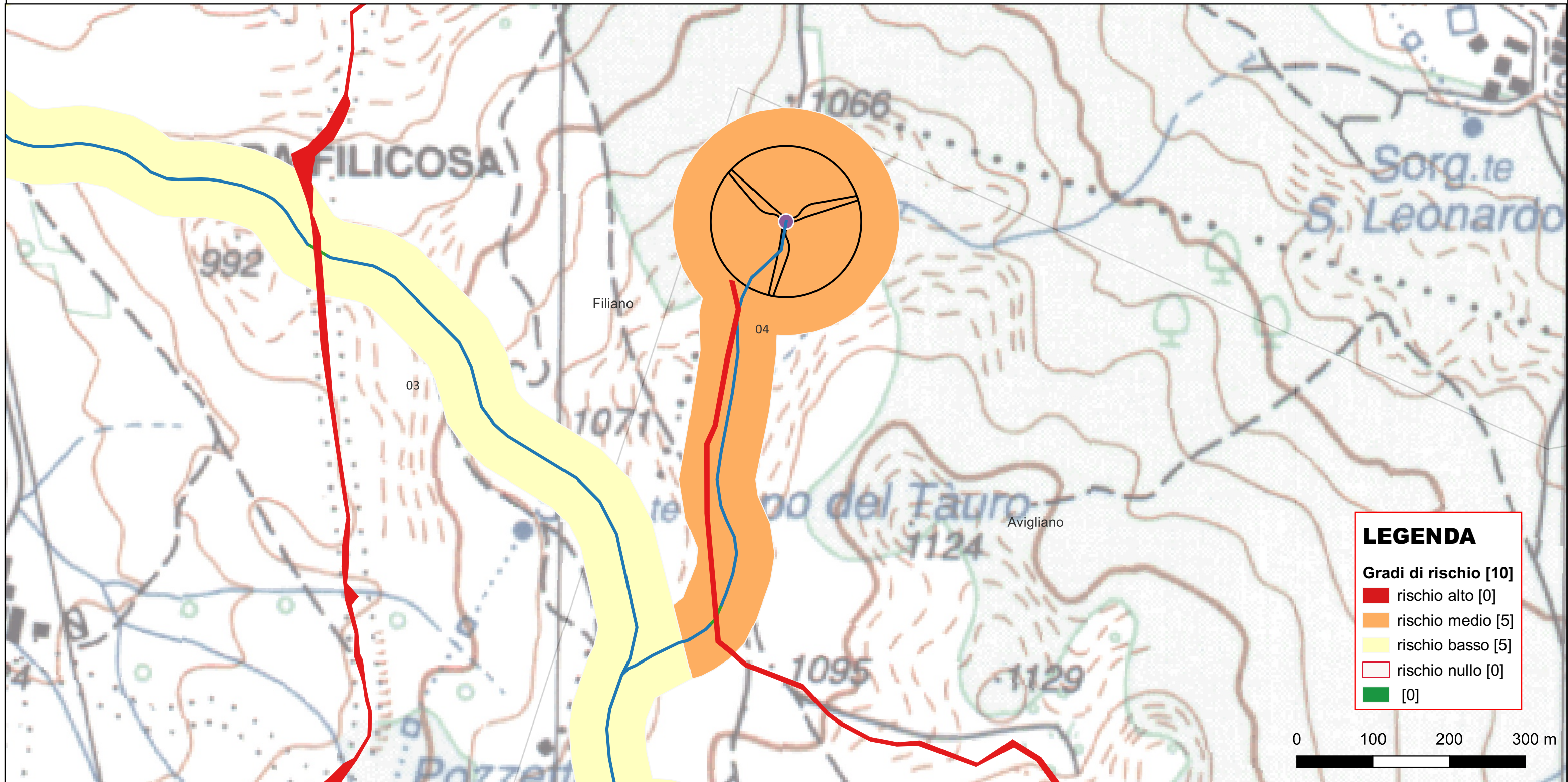
LEGENDA

Gradi di rischio [10]

- rischio alto [0]
- rischio medio [5]
- rischio basso [5]
- rischio nullo [0]
- [0]

Riferimento (VRDR)	Rischio - sintesi (VRDS)	Note (VRDN)
03	rischio basso	Si valuta un grado di rischio basso essendo altamente improbabile la presenza di stratificazione archeologica.

CARTA DEL RISCHIO - SABAP-PZ_2023_002444-AB_000004 - area 04



LEGENDA

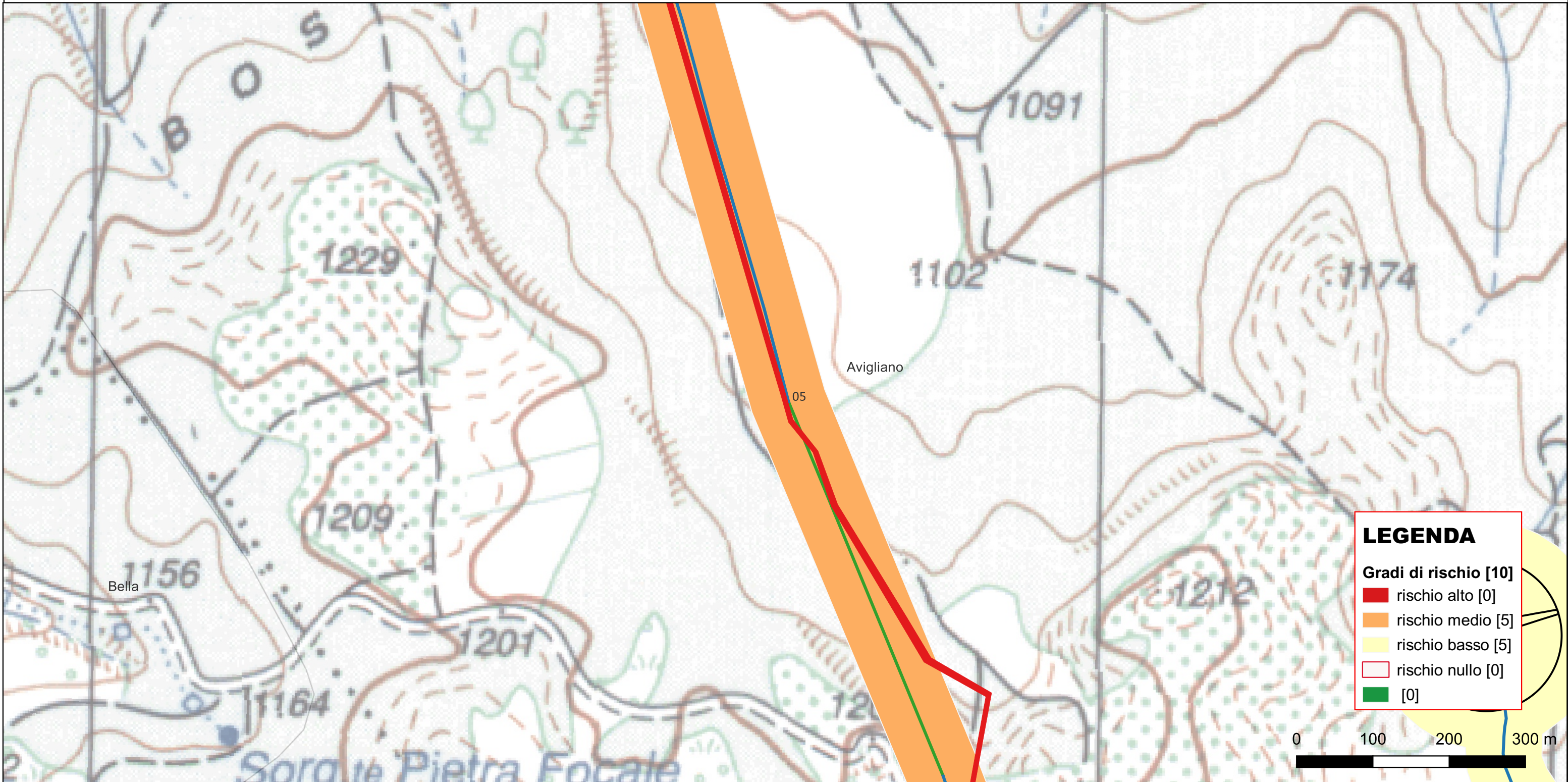
Gradi di rischio [10]

- rischio alto [0]
- rischio medio [5]
- rischio basso [5]
- rischio nullo [0]
- [0]



Riferimento (VRDR)	Rischio - sintesi (VRDS)	Note (VRDN)
04	rischio medio	Sebbene il cavidotto sia collocato a margine del tratturo, si valuta un grado di rischio medio in quanto le lavorazioni previste incidono direttamente sulle quote del tratturo.

CARTA DEL RISCHIO - SABAP-PZ_2023_002444-AB_000004 - area 05



LEGENDA

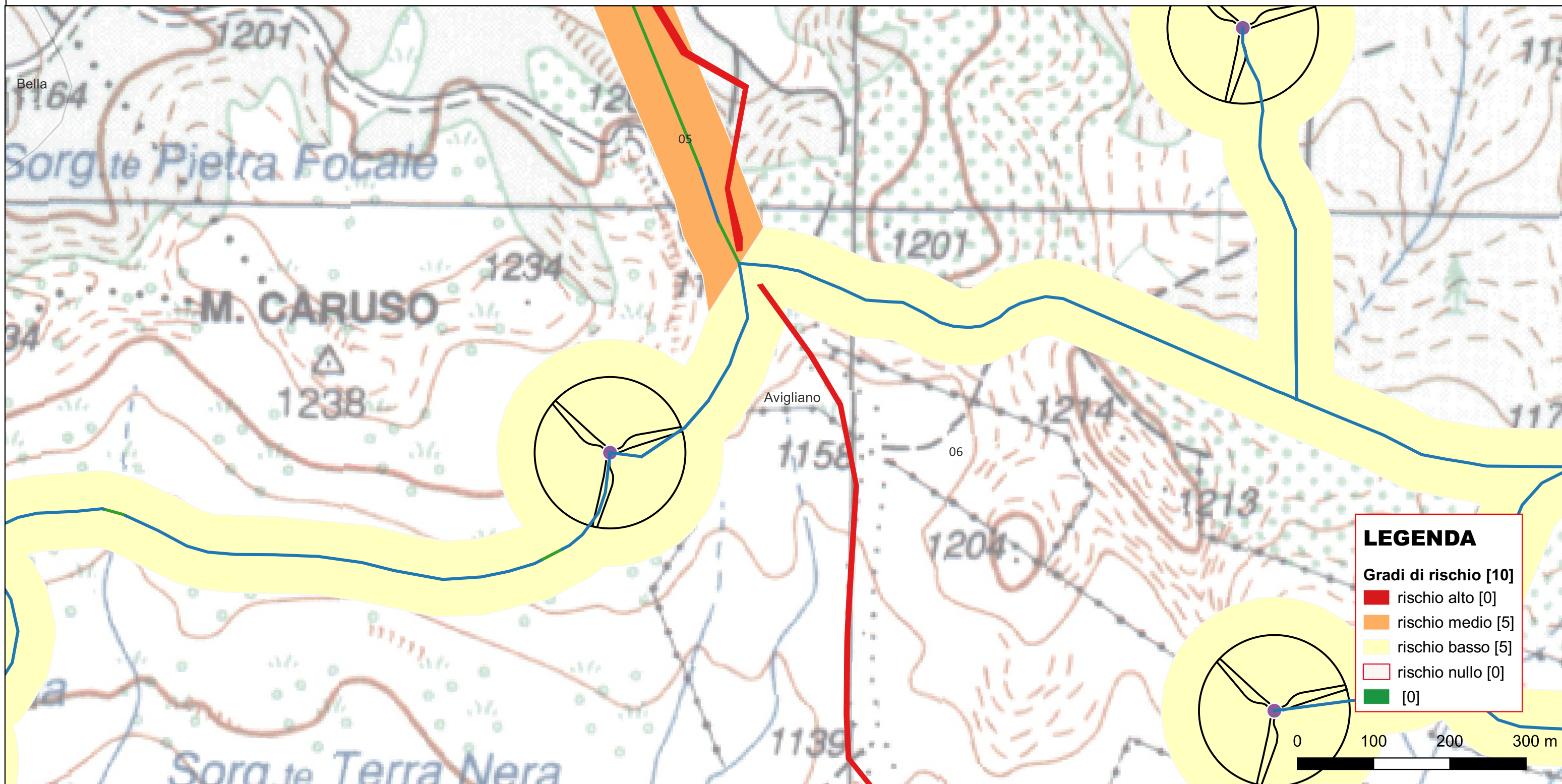
Gradi di rischio [10]

- rischio alto [0]
- rischio medio [5]
- rischio basso [5]
- rischio nullo [0]
- [0]



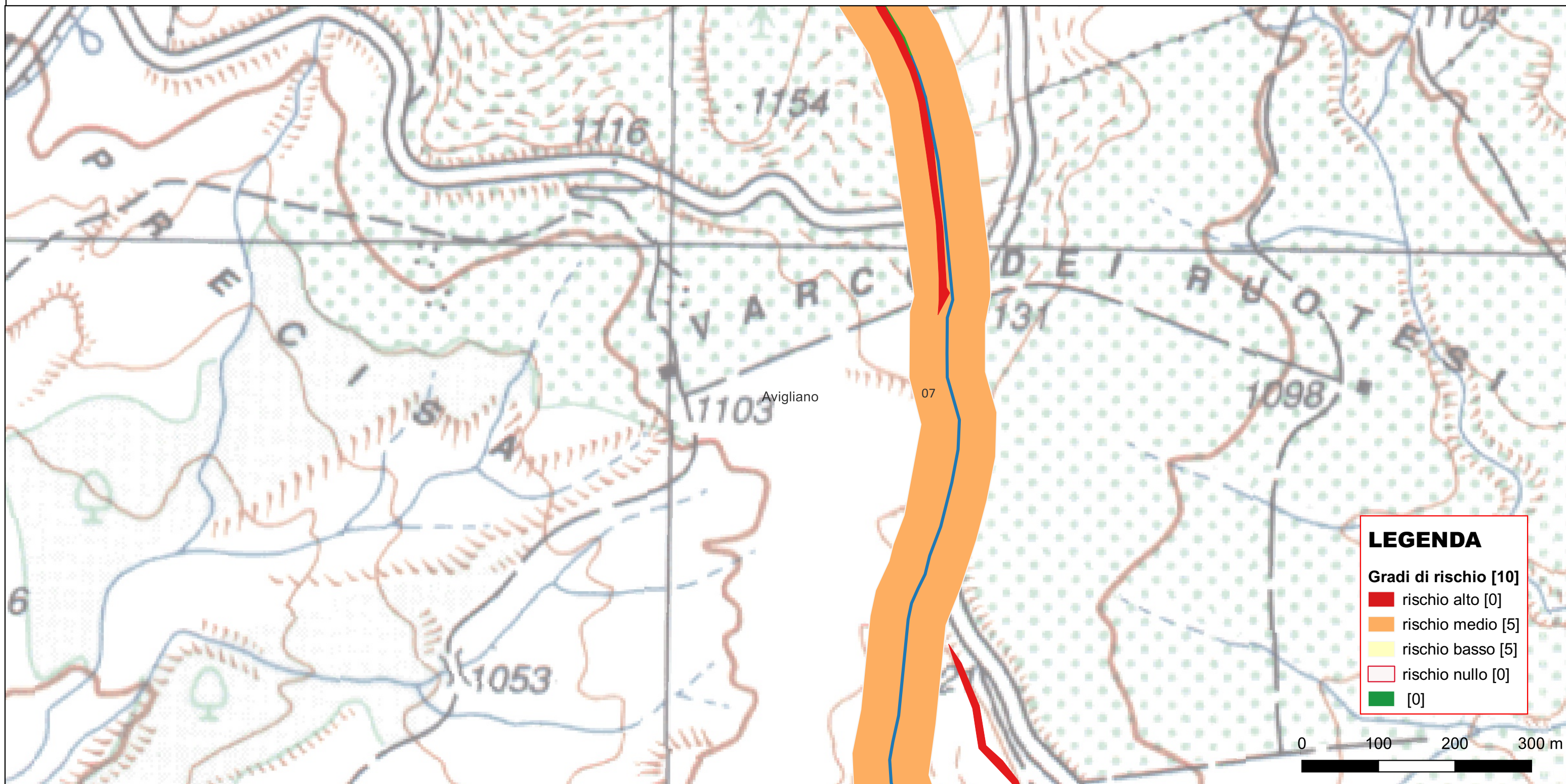
Riferimento (VRDR)	Rischio - sintesi (VRDS)	Note (VRDN)
05	rischio medio	Sebbene il cavidotto è collocato a margine del tratturo, si valuta un grado di rischio medio in quanto le lavorazioni previste incidono direttamente sulle quote del tratturo.

CARTA DEL RISCHIO - SABAP-PZ_2023_002444-AB_000004 - area 06



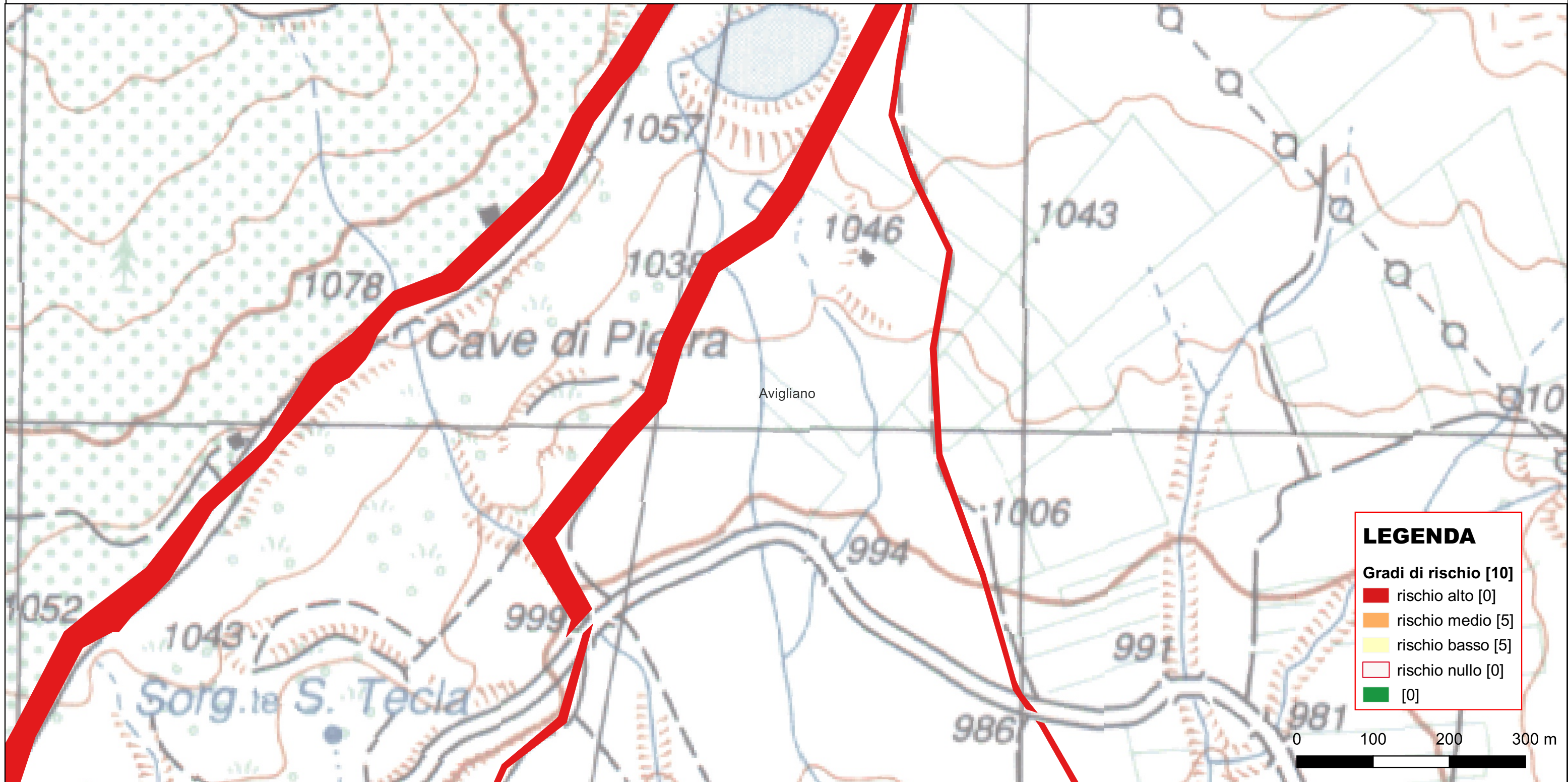
Riferimento (VRDR)	Rischio - sintesi (VRDS)	Note (VRDN)
06	rischio basso	Si valuta un grado di rischio basso essendo altamente improbabile la presenza di stratificazione archeologica.

CARTA DEL RISCHIO - SABAP-PZ_2023_002444-AB_000004 - area 07



Riferimento (VRDR)	Rischio - sintesi (VRDS)	Note (VRDN)
07	rischio medio	Sebbene il cavidotto sia collocato a margine del tratturo, si valuto un grado di rischio medio in quanto le lavorazioni previste incidono direttamente sulle quote del tratturo.

CARTA DEL RISCHIO - SABAP-PZ_2023_002444-AB_000004 - area 08



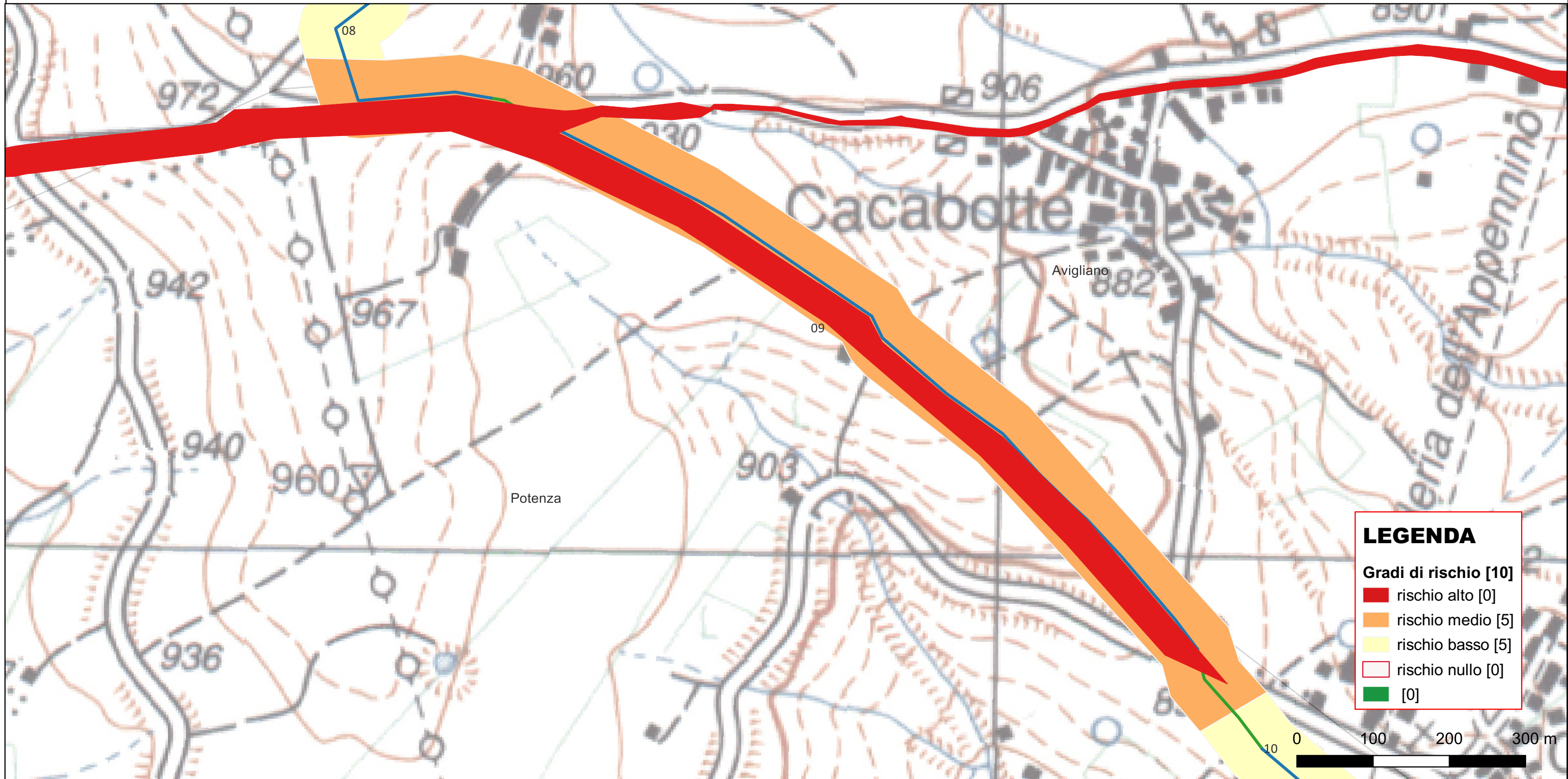
LEGENDA

Gradi di rischio [10]

- rischio alto [0]
- rischio medio [5]
- rischio basso [5]
- rischio nullo [0]
- [0]

Riferimento (VRDR)	Rischio - sintesi (VRDS)	Note (VRDN)

CARTA DEL RISCHIO - SABAP-PZ_2023_002444-AB_000004 - area 09



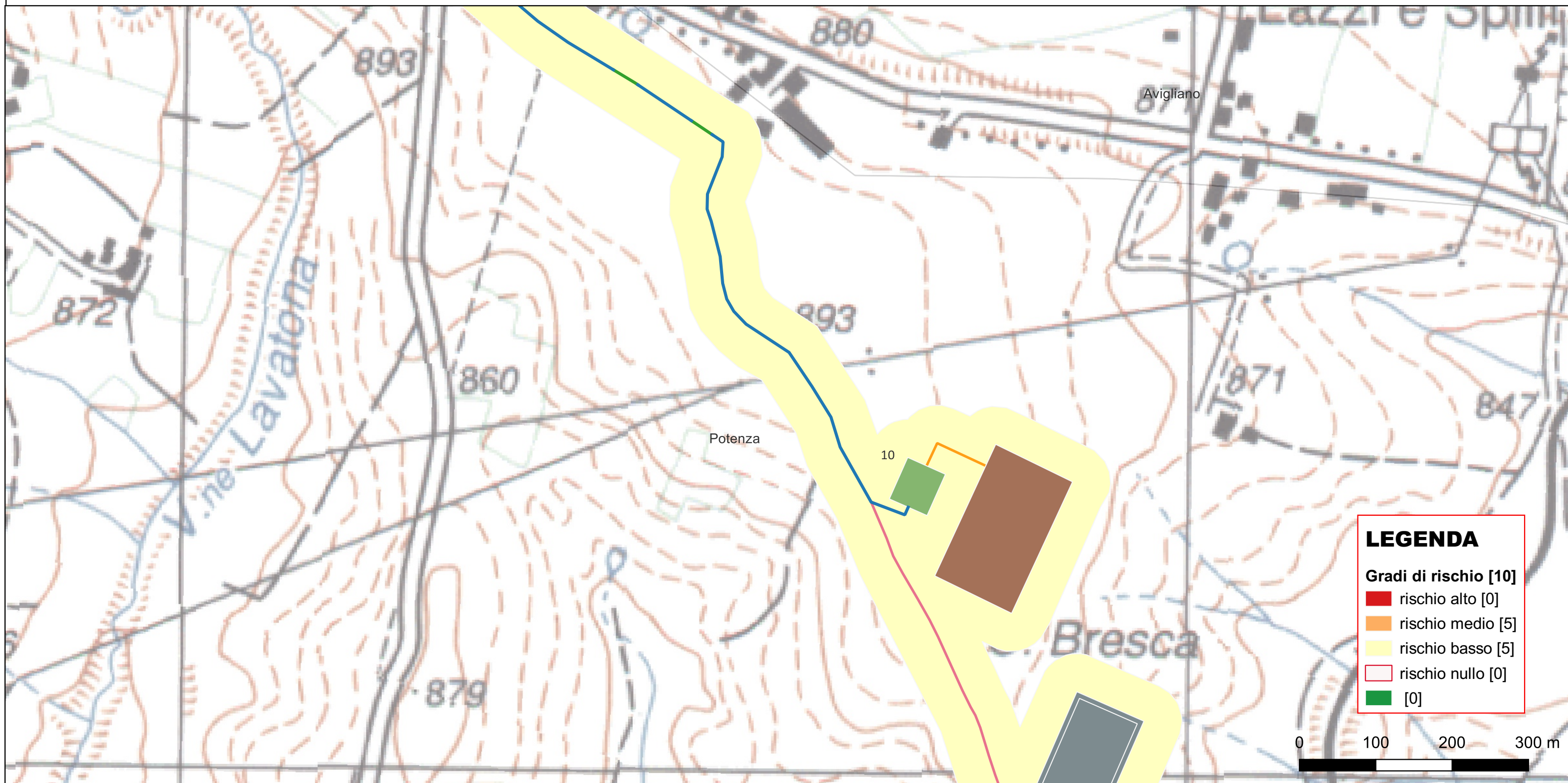
LEGENDA

Gradi di rischio [10]

- rischio alto [0]
- rischio medio [5]
- rischio basso [5]
- rischio nullo [0]
- [0]

Riferimento (VRDR)	Rischio - sintesi (VRDS)	Note (VRDN)
09	rischio medio	Sebbene il cavidotto è collocato a margine del tratturo, si valuta un grado di rischio medio in quanto le lavorazioni previste incidono direttamente sulle quote del tratturo.

CARTA DEL RISCHIO - SABAP-PZ_2023_002444-AB_000004 - area 10



Riferimento (VRDR)	Rischio - sintesi (VRDS)	Note (VRDN)
10	rischio basso	Si valuta un grado di rischio basso essendo altamente improbabile la presenza di stratificazioni archeologiche.