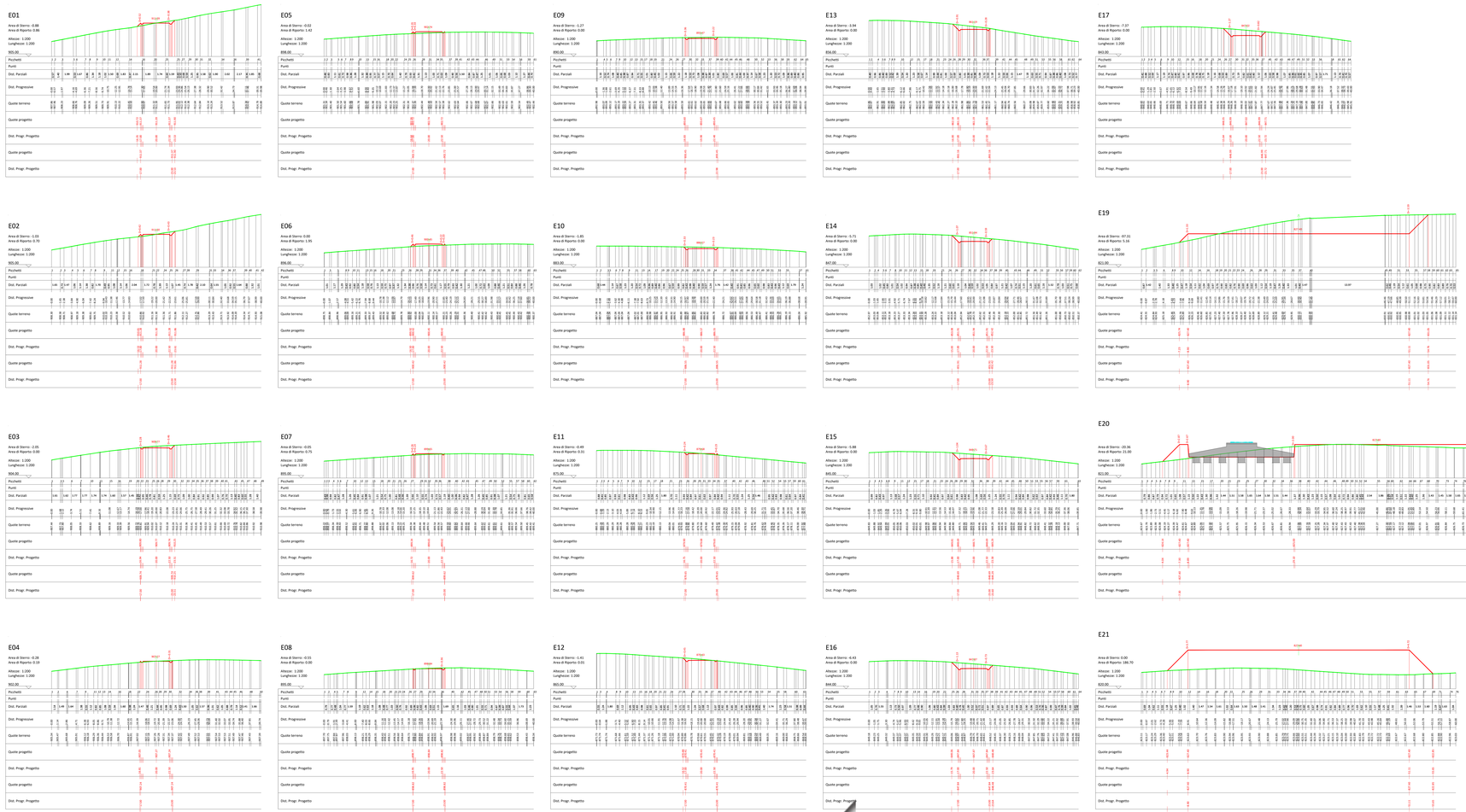

PLANIMETRIA

Scala 1:1000

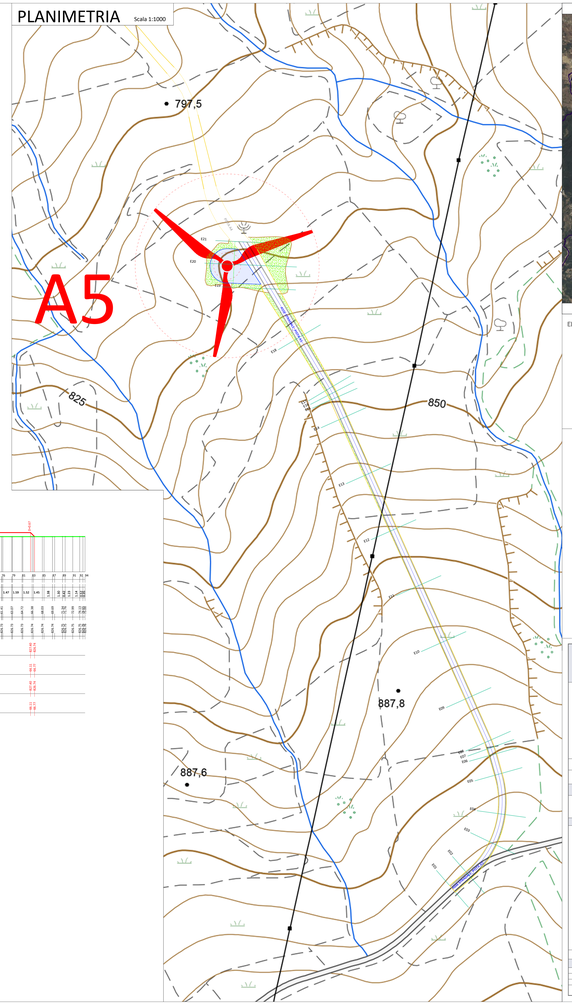

NAVIGATORE

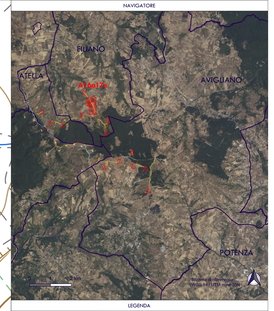

LEGENDA

ELEMENTI PROGETTO

- Aerogeneratori
- Asse Stradale - Pista A5
- Piazzole temporanee
- Scarpata Piazzole temporanee
- Piazzole definitive
- Strada esistente da adeguare
- Strada di progetto da realizzare
- Strada Comunale esistente da adeguare
- Strada Provinciale esistente da adeguare
- Quota Terreno Stato di Fatto
- Quota Terreno di Progetto
- Aree da triturarizzare
- Confine Comunale

PROGETTO PER LA REALIZZAZIONE DI UN PARCO EOLICO E DELLE RELATIVE OPERE DI CONNESSIONE ALLA RTN

POTENZA NOMINALE 84 MW

REGIONE BASILICATA | PROVINCIA di POTENZA | COMUNI di ATELLA, AVIGLIANO, PIANO, POTENZA

Località "Serradenti"

Scala	Formato Stampa	PROGETTO DEFINITIVO
1:200	-	

ELABORATO

A.16.n.17.a — Sezioni Trasversali – Pista AG5

Proprietario: | Concessione:

R.E.S. Renewable Energy Solutions S.r.l.
Piazza Giuseppe Mazzini, 27 00195 ROMA (RM)
C.F./P.IVA 15839271004
Tel. Fax +39 06 90240881 | e-mail: info@res-it.eu

Spadafora Antonio

Geoprogetti S.r.l.
Via Aldo Moro, 15 - 85100 Potenza (PZ)
C.F./P.IVA 01866570766
info@geo-tecnica.it | geotecnica@pec.it

Geologo Dott. Antonio Spadafora

Collaborazione Elaborato	
	PE_GEO_A16.n.17.a_TERZIONI TRASVERSALI PISTA AG5.pdf
	PE_GEO_A16.n.17.a_TERZIONI TRASVERSALI PISTA AG5.dwg

Data	Motivo della revisione	Redatto	Controllato	Approvato
Novembre 2022	Prima emissione	CD	GPC/MD	DSO

A proprietà riservata ai sensi del codice civile. Vietata la riproduzione, la trasmissione a terzi o la diffusione senza autorizzazione scritta di R.E.S. Design Studio S.r.l.