SEZIONI TRASVERSALI - PISTA TRATTO CD (CD01-CD17)

CD01

Area di Sterro: -0.37
Area di Riporto: 0.21

Altezze: 1:200
Lunghezze: 1:200

794.00

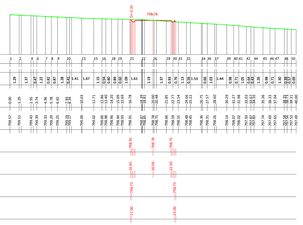

Picchetti
Punti
Dist. Parziali
Dist. Progressive
Quote terreno
Quote progetto
Dist. Progr. Progetto
Quote progetto
Dist. Progr. Progetto

CD05

Area di Sterro: -0.29
Area di Riporto: 0.93

Altezze: 1:200
Lunghezze: 1:200

824.00

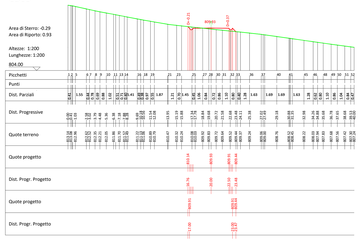

Picchetti
Punti
Dist. Parziali
Dist. Progressive
Quote terreno
Quote progetto
Dist. Progr. Progetto
Quote progetto
Dist. Progr. Progetto

CD09

Area di Sterro: -4.54
Area di Riporto: 0.00

Altezze: 1:200
Lunghezze: 1:200

813.00

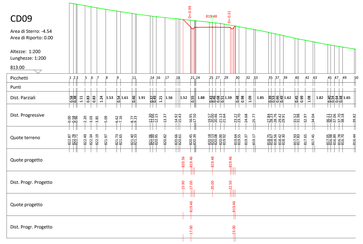

Picchetti
Punti
Dist. Parziali
Dist. Progressive
Quote terreno
Quote progetto
Dist. Progr. Progetto
Quote progetto
Dist. Progr. Progetto

CD13

Area di Sterro: -1.00
Area di Riporto: 0.00

Altezze: 1:200
Lunghezze: 1:200

824.00

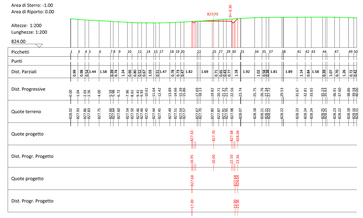

Picchetti
Punti
Dist. Parziali
Dist. Progressive
Quote terreno
Quote progetto
Dist. Progr. Progetto
Quote progetto
Dist. Progr. Progetto

CD15

Area di Sterro: 0.00
Area di Riporto: 5.24

Altezze: 1:200
Lunghezze: 1:200

836.00

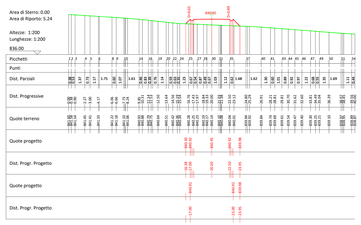

Picchetti
Punti
Dist. Parziali
Dist. Progressive
Quote terreno
Quote progetto
Dist. Progr. Progetto
Quote progetto
Dist. Progr. Progetto

CD17

Area di Sterro: -0.04
Area di Riporto: 2.99

Altezze: 1:200
Lunghezze: 1:200

845.00

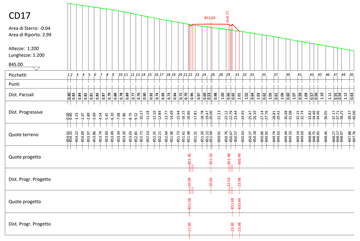

Picchetti
Punti
Dist. Parziali
Dist. Progressive
Quote terreno
Quote progetto
Dist. Progr. Progetto
Quote progetto
Dist. Progr. Progetto

CD02

Area di Sterro: -0.35
Area di Riporto: 0.13

Altezze: 1:200
Lunghezze: 1:200

795.00

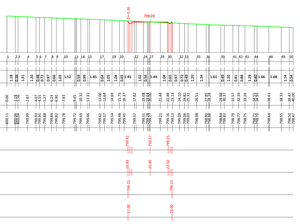

Picchetti
Punti
Dist. Parziali
Dist. Progressive
Quote terreno
Quote progetto
Dist. Progr. Progetto
Quote progetto
Dist. Progr. Progetto

CD06

Area di Sterro: -0.02
Area di Riporto: 2.26

Altezze: 1:200
Lunghezze: 1:200

807.00

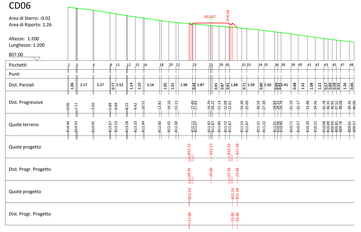

Picchetti
Punti
Dist. Parziali
Dist. Progressive
Quote terreno
Quote progetto
Dist. Progr. Progetto
Quote progetto
Dist. Progr. Progetto

CD10

Area di Sterro: -1.21
Area di Riporto: 0.37

Altezze: 1:200
Lunghezze: 1:200

814.00

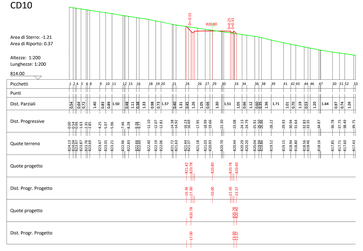

Picchetti
Punti
Dist. Parziali
Dist. Progressive
Quote terreno
Quote progetto
Dist. Progr. Progetto
Quote progetto
Dist. Progr. Progetto

CD14

Area di Sterro: -0.22
Area di Riporto: 1.67

Altezze: 1:200
Lunghezze: 1:200

832.00

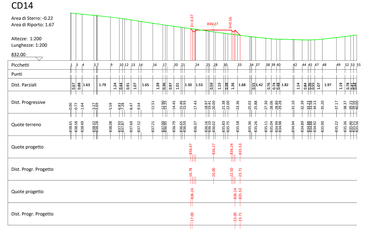

Picchetti
Punti
Dist. Parziali
Dist. Progressive
Quote terreno
Quote progetto
Dist. Progr. Progetto
Quote progetto
Dist. Progr. Progetto

CD16

Area di Sterro: -0.09
Area di Riporto: 1.99

Altezze: 1:200
Lunghezze: 1:200

842.00

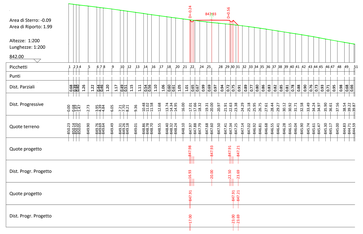

Picchetti
Punti
Dist. Parziali
Dist. Progressive
Quote terreno
Quote progetto
Dist. Progr. Progetto
Quote progetto
Dist. Progr. Progetto

CD03

Area di Sterro: -0.35
Area di Riporto: 0.03

Altezze: 1:200
Lunghezze: 1:200

797.00

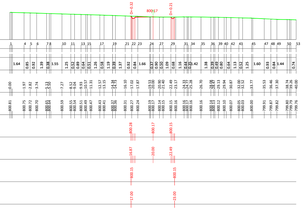

Picchetti
Punti
Dist. Parziali
Dist. Progressive
Quote terreno
Quote progetto
Dist. Progr. Progetto
Quote progetto
Dist. Progr. Progetto

CD07

Area di Sterro: -1.68
Area di Riporto: 0.00

Altezze: 1:200
Lunghezze: 1:200

811.00

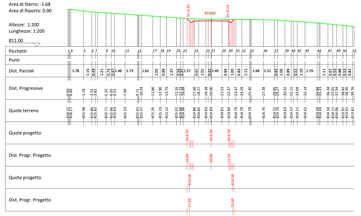

Picchetti
Punti
Dist. Parziali
Dist. Progressive
Quote terreno
Quote progetto
Dist. Progr. Progetto
Quote progetto
Dist. Progr. Progetto

CD11

Area di Sterro: -0.01
Area di Riporto: 2.96

Altezze: 1:200
Lunghezze: 1:200

816.00

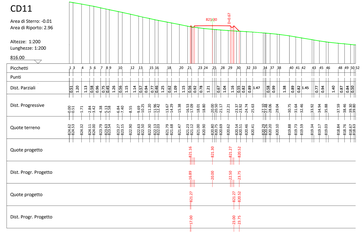

Picchetti
Punti
Dist. Parziali
Dist. Progressive
Quote terreno
Quote progetto
Dist. Progr. Progetto
Quote progetto
Dist. Progr. Progetto

CD04

Area di Sterro: -0.34
Area di Riporto: 0.06

Altezze: 1:200
Lunghezze: 1:200

797.00

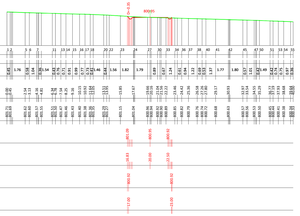

Picchetti
Punti
Dist. Parziali
Dist. Progressive
Quote terreno
Quote progetto
Dist. Progr. Progetto
Quote progetto
Dist. Progr. Progetto

CD08

Area di Sterro: -1.88
Area di Riporto: 0.00

Altezze: 1:200
Lunghezze: 1:200

811.00

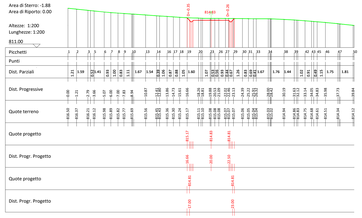

Picchetti
Punti
Dist. Parziali
Dist. Progressive
Quote terreno
Quote progetto
Dist. Progr. Progetto
Quote progetto
Dist. Progr. Progetto

CD12

Area di Sterro: -0.08
Area di Riporto: 0.48

Altezze: 1:200
Lunghezze: 1:200

821.00

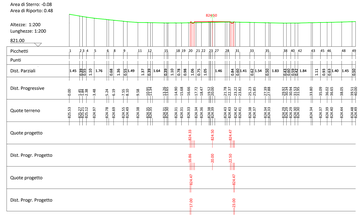

Picchetti
Punti
Dist. Parziali
Dist. Progressive
Quote terreno
Quote progetto
Dist. Progr. Progetto
Quote progetto
Dist. Progr. Progetto

PLANIMETRIA

Scala 1:1000

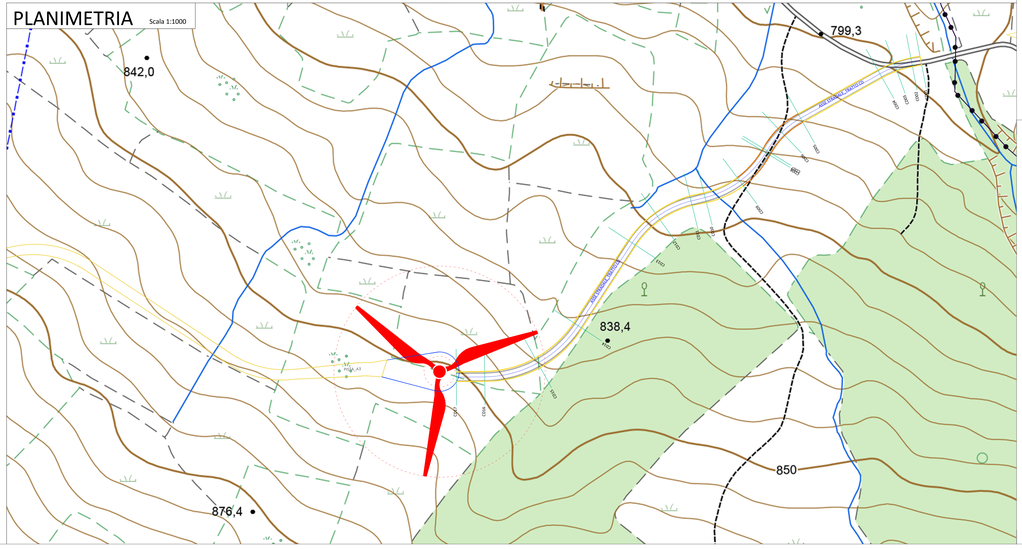

NAVIGATORE

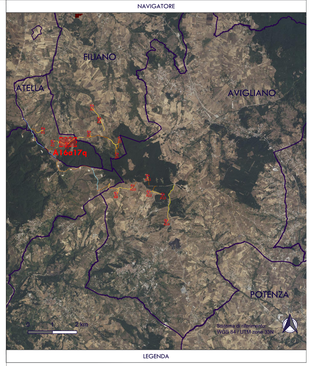

LEGENDA

ELEMENTI PROGETTO

- Aerogeneratori
- Asse Stradale - TRATTO CD
- Piazzole temporanee
- Scarpata Piazzole temporanee
- Piazzole definitive
- Strada esistente da adeguare
- Strada di progetto da realizzare
- Strada Comunale esistente da adeguare
- Strada Provinciale esistente da adeguare
- Quota Terreno Stato di Fatto
- Quota Terreno di Progetto
- Aree da rinaturalizzare
- Confine Comunale

PROGETTO PER LA REALIZZAZIONE DI UN PARCO EOLICO
E DELLE RELATIVE OPERE DI CONNESSIONE ALLA RTN

POTENZA NOMINALE 84 MW

REGIONE BASILICATA | PROVINCIA di POTENZA | COMUNI di ATELLA AVIGLIANO FIUANO POTENZA

Località "Serredenti"

Scala	Formato Stampa
Varie	-

PROGETTO DEFINITIVO

ELABORATO

A.16.a.17.q — Sezioni Trasversali - Pista Tratto CD

Progettazione:

D.E.V. Design Studio S.r.l.
Piazza Duomo, 1 - 84077 Sala Consilina
(SA)
Tel./Fax: +39 097 5238198 - 1 e-mail: info@d-e-v.it

Collaborazione Elaborato:

Engineering S.r.l.
Via della Fonte, 42 - 85100 Potenza (PZ)
P.IVA 01966290764
Admin.pec: ingegneria@pec.it

Data	Motivo della revisione	Redatto:	Controllato:	Approvato:
Novembre 2012	Prima emissione	CD	GPI-TAS	DEV

Il presente elaborato è di proprietà di D.E.V. Design Studio S.r.l. Vietato il consenso riproduzio e comunque utilizzarlo senza autorizzazione scritta di D.E.V. Design Studio S.r.l.