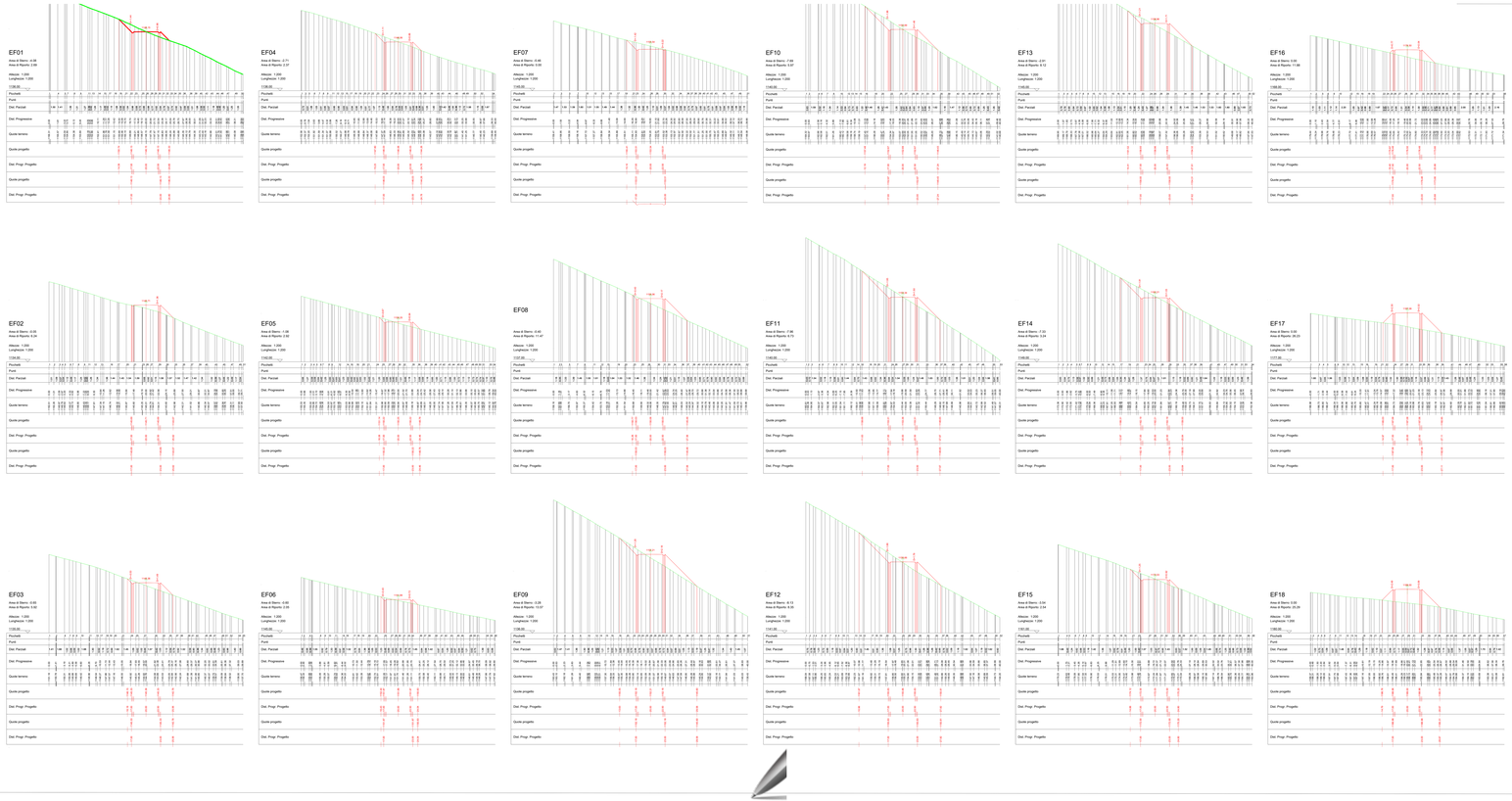

PLANIMETRIA

Scala 1:5000

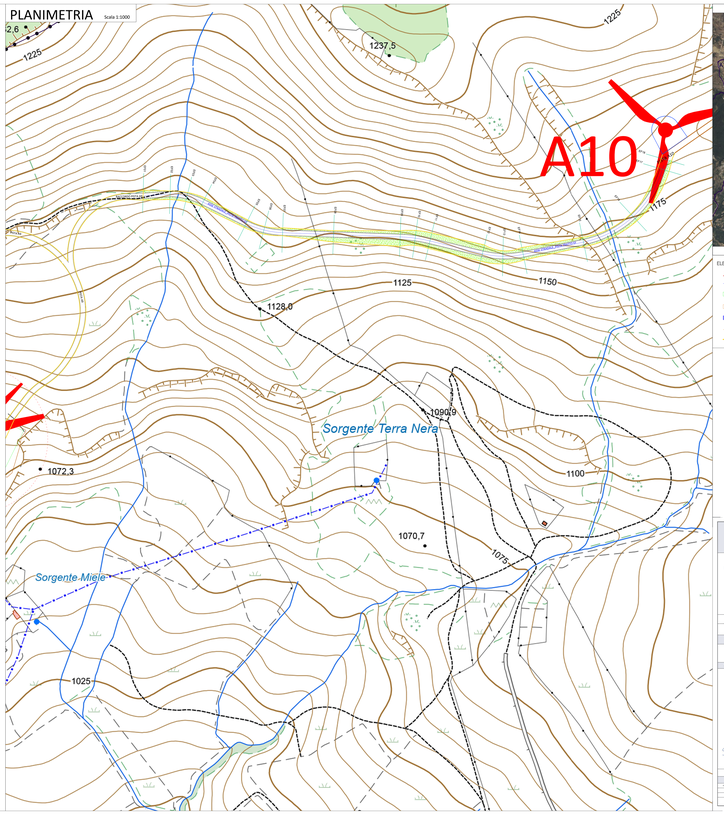

NAVIGATORE

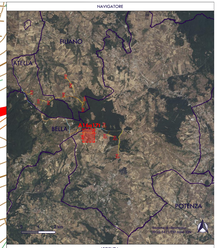

LEGENDA

ELEMENTI PROGETTO

- Aerogeneratori
- Asse Stradale - Tratto EF
- Piazzole temporanee
- Scarpata Piazzole temporanee
- Piazzole definitive
- Strada esistente da adeguare
- Strada di progetto da realizzare
- Strada Comunale esistente da adeguare
- Strada Provinciale esistente da adeguare
- Quota Terreno Stato di Fatto
- Quota Terreno di Progetto
- Area da rinaturalizzare
- Confine Comunale

PROGETTO PER LA REALIZZAZIONE DI UN PARCO EOLICO E DELLE RELATIVE OPERE DI CONNESSIONE ALLA RTN

POTENZA NOMINALE 84 MW

REGIONE BASILICATA | PROVINCIA di POTENZA | COMUNE di ATELLA, AVIGLIANO, PIANO, POTENZA

Località "Serradarci"

Scala	Tavola Grafica	
1:200	-	**PROGETTO DEFINITIVO**

ELABORATO

A.10.a.17.r — Sezioni Trasversali – Pista Tratta EF

Progettazione: S.T.A. Design Studio s.r.l. — Direttore Tecnico: Ing. Gianluca Gentile — Ing. Gianluca Gentile (Ordine degli Ingegneri della Provincia di Potenza n. 1245)

Consulenza: Geotecnica Lucana s.r.l. — Direttore Tecnico: Dott. Geologo Nicola Lapenna

Collaborazione Elaborati: Arch. Angela Lacorte, Geologo Francesco Lapenna, Ing. Francesco Lapenna, Ing. Giuseppe Lapenna, Ing. Nicola Lapenna, Ing. Nicola Pace, Ing. Nicola Pace, Ing. Nicola Pace