LEGENDA:

- Aerogeneratore
- Confine Comunale
- Viabilità di Progetto
- Viabilità Comunale Esistente da Adeguare
- Viabilità Esistente da Adeguare
- Viabilità Provinciale Esistente da Adeguare
- Viabilità Esistente (di accesso alla SU - Storage)
- Cavidotto 30 Kv (Trincea)
- Cavidotto 30 Kv (T.O.C.)
- Cavidotto 30 Kv - (T.O.C. - Staffaggio)
- Cavidotto Stazione Utente - Storage
- Cavidotto Stazione Utente - SSE Nuova Avigliano
- Servitù di Passaggio (Cavidotto e Viabilità))
- Servitù per aree di manutenzione e di manovre
- Proprietà (Esproprio)
- Occupazione Temporanea
- Servitù Sorvolo
- Riferimento Piano Particellare Descrittivo

INQUADRAMENTO SU ORTOFOTO

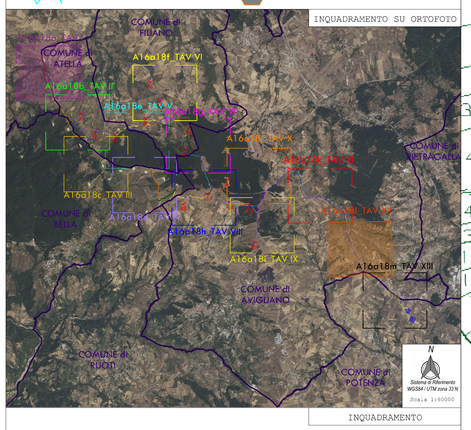

INQUADRAMENTO

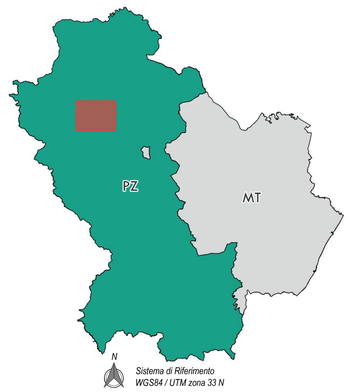

PROGETTO PER LA REALIZZAZIONE DI UN PARCO EOLICO
E DELLE RELATIVE OPERE DI CONNESSIONE ALLA RTN

POTENZA NOMINALE 84 MW

REGIONE BASILICATA | PROVINCIA di POTENZA | COMUNI di ATELLA, AVIGLIANO, FILIANO, POTENZA

Località "Serradenti"

Scala:	Formato Stampa:	PROGETTO DEFINITIVO
1:2000	A0	

ELABORATO

A.16.a.18.I TAV XII	Piano Particellare di Esproprio Grafico - TAVOLA XII

Progettazione: | Committenza:

R.S.V. Design Studio S.r.l.
Piazza Cannone, 5 | 84077 Torre Orsaia (SA)
P.IVA 05885970656
Tel./fax.+ 39 0974 905490 | e-mail: info@rsv-ds.it

Ripowind S.r.l.
Via della Tecnica, 18 | 85100 Potenza (PZ)
P.IVA 01946620761
Indirizzo pec: ripowind@pec.it

Catalogazione Elaborato: PZ_SRD_A16a18I_TAV XII_PIANO PARTICELLARE DI ESPROPRIO GRAFICO_TAVOLA XII.pdf
PZ_SRD_A16A18_PIANO PARTICELLARE DI ESPROPRIO GRAFICO.dwg

Data	Motivo della revisione:	Redatto:	Controllato:	Approvato:
Novembre 2022	Prima emissione	LS	QV/AS	RSV
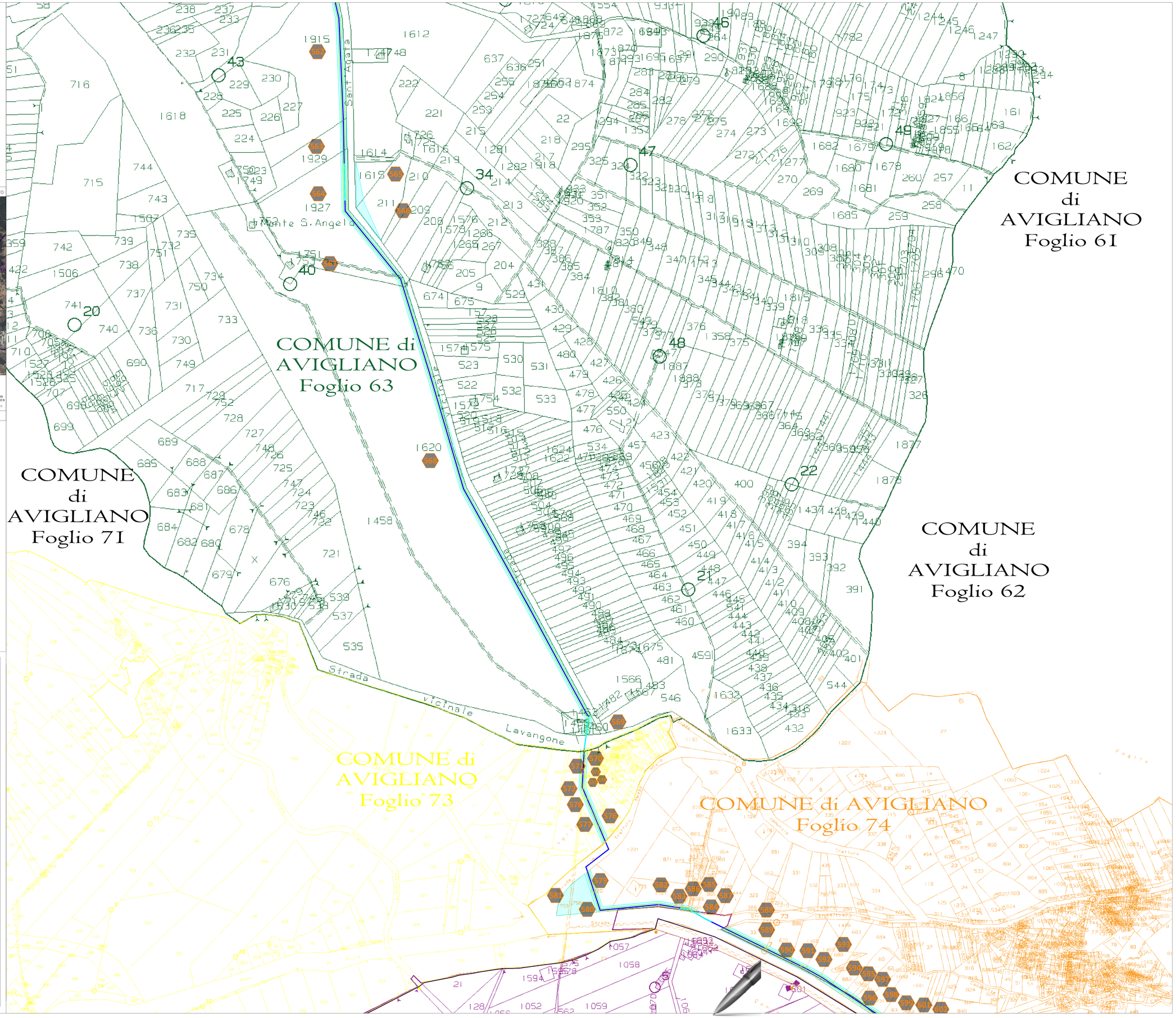
Il presente elaborato è di proprietà di R.S.V. Design Studio S.r.l. Non è consentito riprodurlo o comunque utilizzarlo senza autorizzazione scritta di R.S.V. Design Studio S.r.l.