## SEZIONE IN TRINCEA
Scala 1:50

Piano di posa costituito da terre appartenenti ai gruppi A1, A2, A3 e Me>=50N/mmq (classificazione CNR-UNI 10006/63)

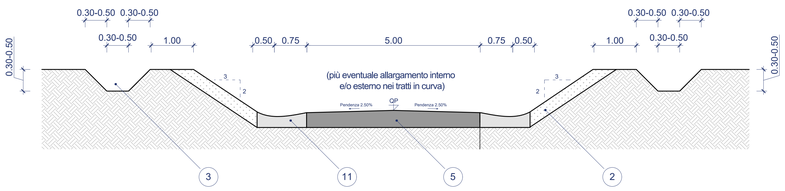


## SEZIONE IN RILEVATO
Scala 1:50

Pavimentazione in misto granulare stabilizzato e pendenza scarpata 5/3, arginello a filo pavimentazione, ed assenza di embrici

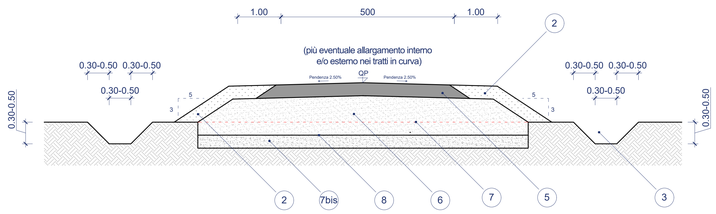


## SEZIONE A MEZZACOSTA
Scala 1:50

Pavimentazione in misto granulare stabilizzato, arginello a filo pavimentazione ed assenza di embrici

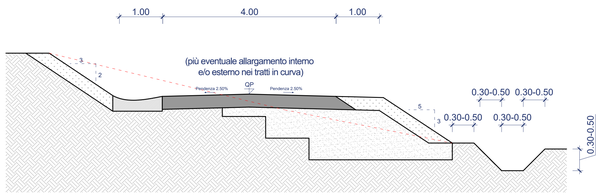


## SEZIONE TIPO A
Scala 1:50

Attraversamento canale idrico su strada Comunale

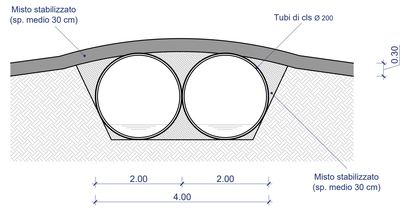


## SEZIONE TIPO B
Scala 1:50

Pista di cantiere con cavidotto interrato

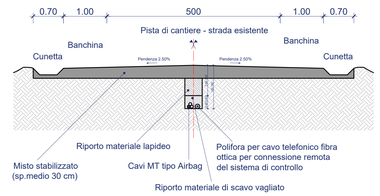


## SEZIONE TIPO C
Scala 1:50

Attraversamento canale idrico con cavidotto interrrato

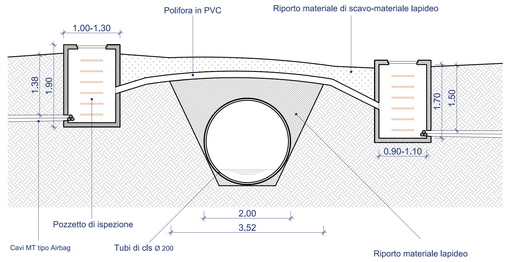


## SEZIONE TIPO D
Scala 1:50

Passaggio cavidotto al lato Strada Comunale esistente

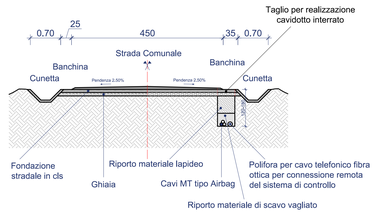


## SEZIONE TRINCEA TEMPORANEA
Scala 1:100

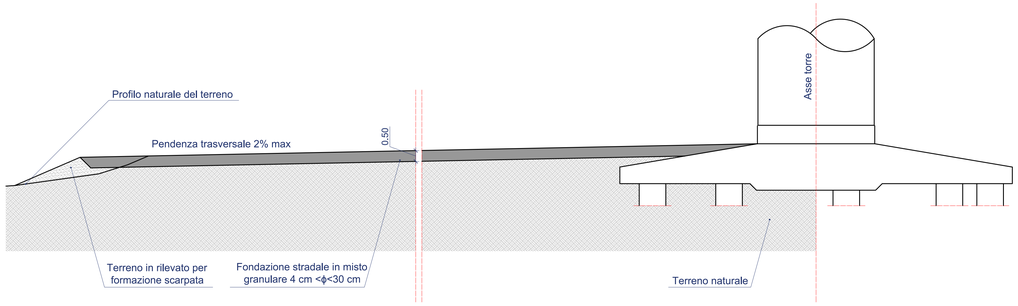


Le piazzole temporanee per il montaggio degli aerogeneratori saranno ottenute dallo scotico superficiale, la spianatura, il riporto di materiale vagliato e compattato.

## LEGENDA

1. IL TIPO DI BARRIERA, OVE NECESSARIO, E' DA STABILIRSI CASO PER CASO IN FUNZIONE DELLA SITUAZIONE LOCALE E PERTANTO SI RIMANDA AI PROGETTI ESECUTIVI SPECIFICI.

2. TERRENO VEGETALE sp. 30 cm

3. FOSSO IN TERRA REALIZZATO OVE NECESSARIO DI DIMENSIONI IDONEE PER L'UTILIZZO DELLO STESSO COME FOSSO IRRIGUO. QUALORA LE PENDENZE LONGITUDINALI DELLA VIABILITA' LO RENDESSERO NECESSARIO, IL FOSSO VERREBBE OPPORTUNAMENTE RIVESTITO( VEDASI PARTICOLARE)

5. PAVIMENTAZIONE IN MISTO GRANULARE STABILIZZATO (VEDASI PARTICOLARE).
CARATTERISTICHE E FUSO GRANULOMETRICO
   - DENSITA'>= 95% Aasho mod.
   - Me>= 80 N/mmq
   - MISCELA (Ø Crivello/Setaccio = passante % in peso):

6. RILEVATO IN TERRE APPARTENENTI AI GRUPPI A1, A2-4, A2-5, A2-6, A3, (classificazione CNR-UNI 10006/1963).
   - POSA IN OPERA IN STRATI AL FINITO sp.max. 50 cm;
   - DENSITA' >= 90% AASHO MOD. (STRATO SUPERIORE 30 cm - DENSITA' 95% AASHO MOD.).
   - Me>= 50 N/mmq (VALORE ALL'ESTRADOSSO DEL RILEVATO)

N.B.: PER L'UTILIZZO DEL GRUPPO A2-6, SARANNO ACCETTATE SOLO TERRE CON PASSANTE 2 mm < 50% E PASSANTE 0.075 mm < 25%.
POTRANNO ESSERE IMPIEGATI ANCHE MATERIALI DI DEMOLIZIONE DI RILEVATI STRADALI, A CONDIZIONE CHE ESSI RIENTRINO NELLA CLASSIFICAZIONE DELLE TERRE SUDDETTE.

7. SCOTICO prof. DA 20 cm AD 80 cm IN FUNZIONE DELLO SPESSORE DELLE CARATTERISTICHE DELLO STRATO VEGETALE. LO STESSO SARA' UTILIZZATO QUALE RIVESTIMENTO DELLE SCARPATE DELLA VIABILITA' ED INERBITO AL FINE DI MINIMIZZARE
L'IMPATTO DELLA VIABILITA' STESSA.

7bis. BONIFICA sp. 30 cm CON STABILIZZAZIONE DELL'ESISTENTE O SOSTITUZIONE CON TERRE APPARTENENTI AI GRUPPI A1, A2-4, A2-5, A3 (classificazione CNR-UNI 10006/1963), OVVERO, IN PRESENZA DI FALDA AFFIORANTE, CON TERRA APPARTENENTE AL GRUPPO A1a.

8. PIANO DI POSA DEL RILEVATO
   - DENSITA' >= 90% AASHO MOD.
   - Me >= 15 N/mmq
QUALORA SUL PIANO DI POSA DEL RILEVATO NON VENGA RAGGIUNTO IL Me >= 15 N/mmq SI PROCEDERA' AD ULTERIORE BONIFICA DI 30 cm IN AGGIUNTA AI 30 GIA' PREVISTI.

9. PIANO DI POSA FONDAZIONE IN TRINCEA - DENSITA' >= 95% AASHO MOD. - Me >= 50 N/mmq

10. PIANO DI POSA FONDAZIONE IN TRINCEA (PER SOTTOFONDI COSTITUITI DA TERRE APPARTENENTI AI GRUPPI A4, A5, A6, A7, A8 - classificazione CNR-UNI 10006/1963).
SOSTITUZIONE PER ULTERIORI 50 cm CON MATERIALE APPARTENENTE AL GRUPPO A1, A2-4.
   - DENSITA' >= 95% AASHO MOD.
   - Me >= 50 N/mmq
   (VALORI DA OTTENERSI DOPO LA SOSTITUZIONE)

11. BANCHINA IN TERRA BATTUTA TIPO A

PROGETTO PER LA REALIZZAZIONE DI UN PARCO EOLICO E DELLE RELATIVE OPERE DI CONNESSIONE ALLA RTN

POTENZA NOMINALE 84 MW

REGIONE BASILICATA | PROVINCIA di POTENZA | COMUNI di ATELLA, AVIGLIANO, FILIANO, POTENZA

Località "Serradenti"

| Scala: | Formato Stampa: | PROGETTO DEFINITIVO |
|---|---|---|
| - | A0 | |

ELABORATO

A.16.d.3 — Sezioni tipo stradali, ferroviarie o idrauliche

Progettazione: R.S.V. Design Studio S.r.l. — Piazza Carmine, 5 | 84037 Sala Consilina (SA) — P.IVA 03885970656 — Tel./fax +39 0974 985498 | e-mail: info@rsv-ds.it

Committenza: Ripowind S.r.l. — Via della Tecnica, 19 | 85100 Potenza (PZ) — P.IVA 01766650765 — Indirizzo pec: ripowind@pec.it

Firmato digitalmente da MACCHIA DONATO — Data: 2023.12.05 18:06:00 +01'00'

Firmato digitalmente da ORDINE DEGLI INGEGNERI DELLA PROVINCIA DI SALERNO — CARMINE ANTONIO N. 7018 SEZ. A — Data: 2023.12.05 18:07:00 +01'00'

Firmato digitalmente da ORDINE DEGLI INGEGNERI DELLA PROVINCIA DI POTENZA — VIGNOLA GERARDO MASSIMO — Data: 2023.12.05 18:07:00 +01'00'

Catalogazione Elaborato: PZ_SRD_A_16_d_3_SEZIONI TIPO STRADALI FERROVIARIE O IDRAULICHE.pdf
PZ_SRD_A_16_d_3_SEZIONI TIPO STRADALI FERROVIARIE O IDRAULICHE.dwg

| Data | Motivo della revisione | Redatto: | Controllato: | Approvato: |
|---|---|---|---|---|
| Settembre 2022 | Prima emissione | LC | GV/AS | RSV |
| | | | | |
| | | | | |

Il presente elaborato è di proprietà di R.S.V. Design Studio S.r.l. Non è consentito riprodurlo o comunque utilizzarlo senza autorizzazione scritta di R.S.V. Design Studio S.r.l.