

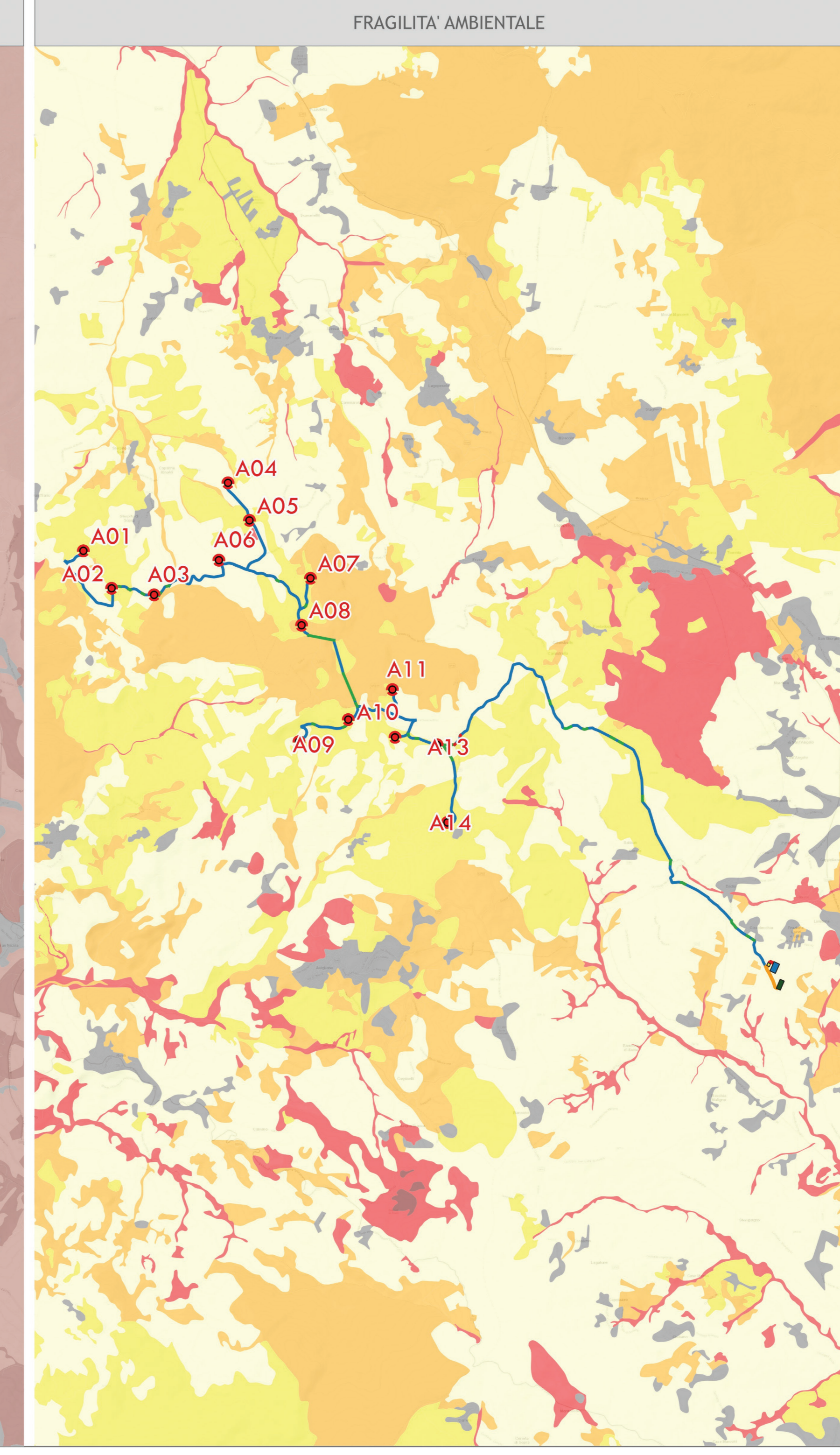
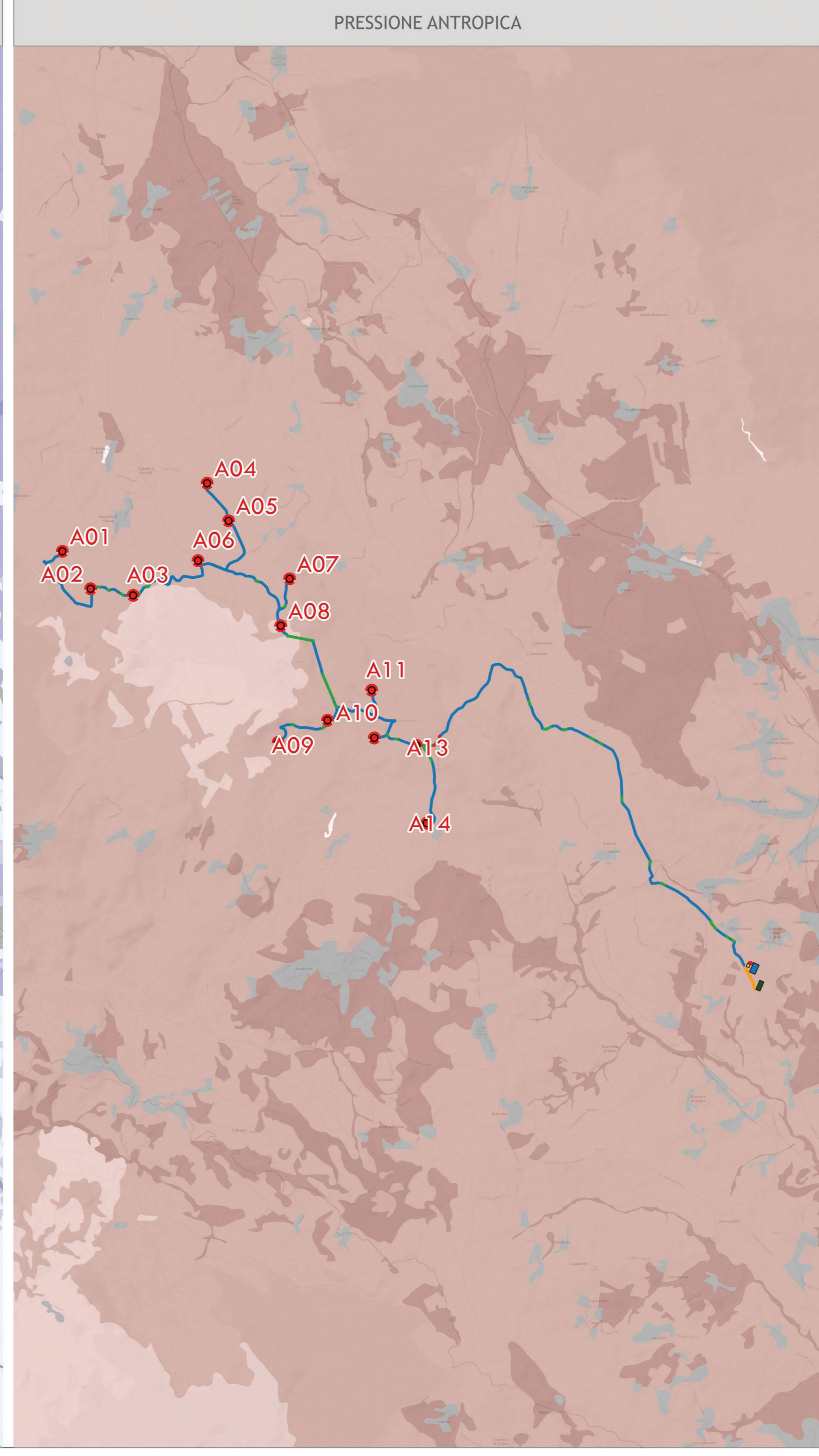
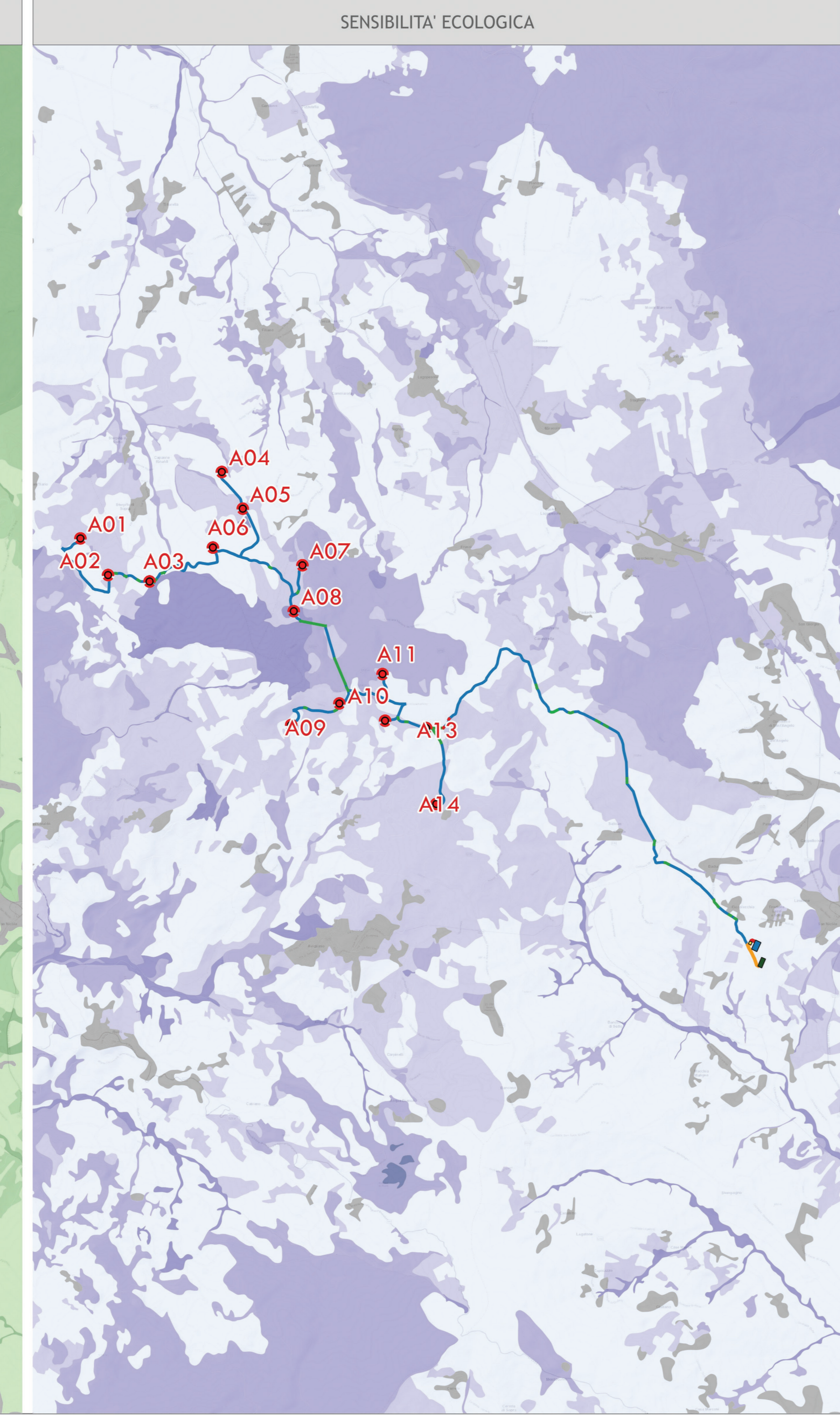
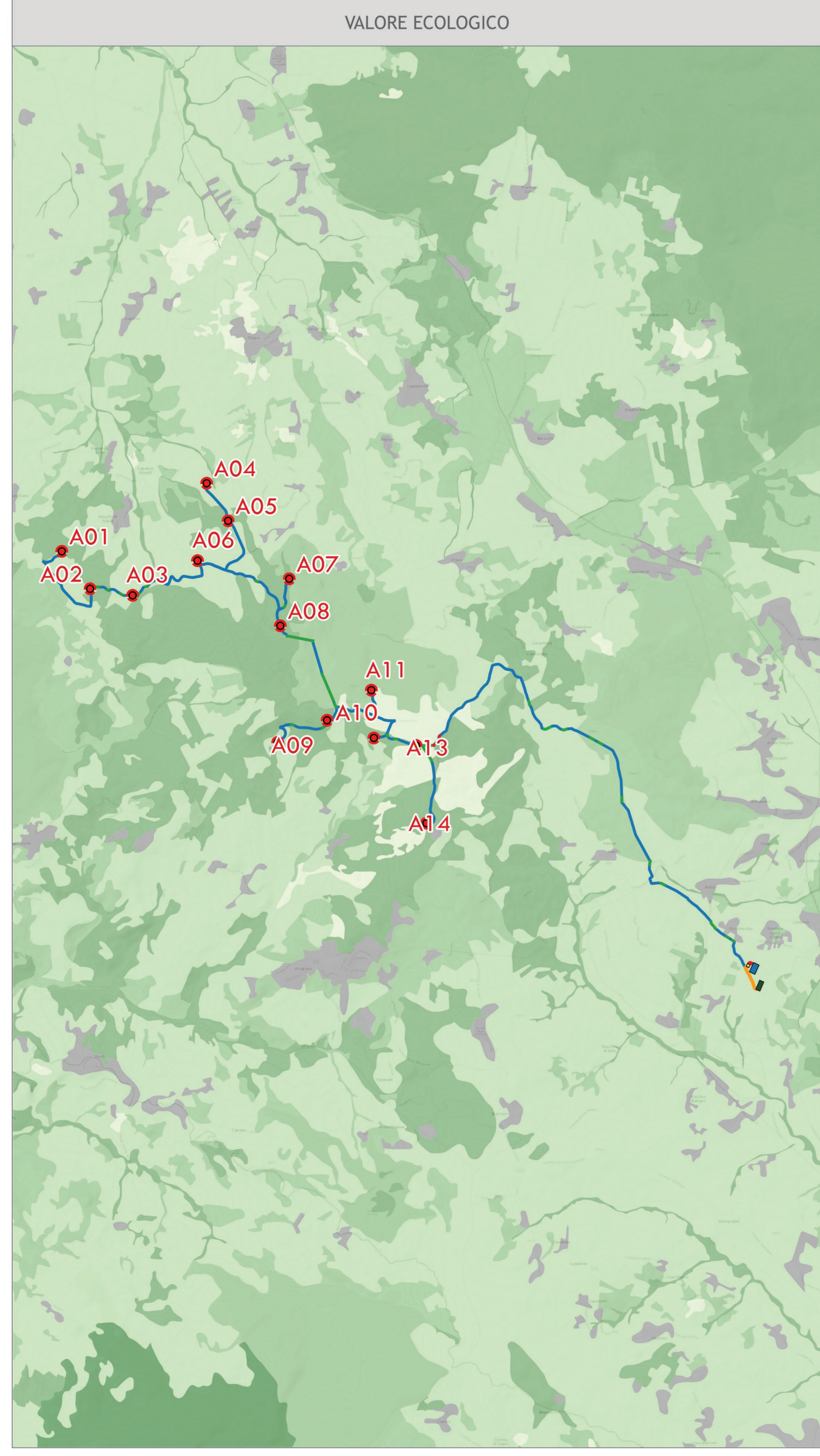
**LEGENDA**

**ELEMENTI PROGETTO**

	AEROGENERATORI		CAVIDOTTO_STAZIONE_UTENTE - STORAGE
	CAVIDOTTO - TRINCEA		CAVIDOTTO_STAZIONE_UTENTE - SSE_NUOVA_AVIGLIANO
	CAVIDOTTO - TOC		STAZIONE UTENTE
	CAVIDOTTO - TOC/STAFFAGGIO		STORAGE_30MW
			SSE_NUOVA_AVIGLIANO

**CARTA DELLA NATURA**

<b>Unità di Paesaggio</b>	<b>PRESSIONE ANTROPICA</b>				
	Montagne terrigene		Molto bassa		
	Pianura di fondovalle		Bassa		
	Rilievi terrigeni con penne e spine rocciose		Media		
<b>VALORE ECOLOGICO</b>		Alta			
	Molto bassa		Molto alta		
	Bassa		NON VALUTATO		
	Media	<b>FRAGILITA' AMBIENTALE</b>			
	Alta		Molto bassa		
	Molto alta		Bassa		
	NON VALUTATO		Media		
<b>SENSIBILITA' ECOLOGICA</b>		Molto bassa		Alta	
	Bassa		Molto alta		NON VALUTATO
	Media		Molto alta		
	Alta				
	Molto alta				
	NON VALUTATO				



**PROGETTO PER LA REALIZZAZIONE DI UN PARCO EOLICO E DELLE RELATIVE OPERE DI CONNESSIONE ALLA RTN - POTENZA NOMINALE 84 MW**

REGIONE BASILICATA | PROVINCIA di POTENZA | COMUNI di ATELLA, AVIGLIANO, FILIANO, POTENZA

Località "Serradenti"

Scala: 1:25'000 | Formato Stampa: AO

**PROGETTO DEFINITIVO**

ELABORATO

**A.17.VIA.14** | Carta dei tipi di paesaggio e degli indici complessivi di valutazione

Progettazione: | Collaborazione:

**Approvazioni:**

| |

Collegazione Elaborato	PPZ SSO_A_17_VIA_14_L08P E INDICI DI VALUTAZIONE.pdf
Data	Settembre 2022
Autore della versione	Primo emanazione
Redatto	CS
Controllato	GV/AS
Approvato	RSV

Il presente elaborato è di proprietà di R.S.V. Design Studio S.r.l. Non è consentito riprodurlo o comunque utilizzarlo senza autorizzazione scritta di R.S.V. Design Studio S.r.l.