



GIUGNO 2023

SOLAR CAPITAL 3 S.r.L

IMPIANTO INTEGRATO AGRIVOLTAICO
COLLEGATO ALLA RTN

POTENZA NOMINALE 60 MW

COMUNE DI RIGNANO GARGANICO (FG)

Montagna

PROGETTO DEFINITIVO IMPIANTO AGRIVOLTAICO

Copertura dei Suolo

Progettisti (o coordinamento)

Ing. Laura Maria Conti n. ordine Ing. Pavia 1726

Codice elaborato

2478_5230_RG-RI_INTMIC_R01_A05_Rev0_Copertura del Suolo



Memorandum delle revisioni

Cod. Documento	Data	Tipo revisione	Redatto	Verificato	Approvato
2478_5230_RG- RI_INTMIC_R01_A05_Rev0_Copertura del Suolo	06/2023	Prima emissione	G.d.L.	CP	L.Conti

Gruppo di lavoro

Nome e cognome	Ruolo nel gruppo di lavoro	N° ordine
Laura Maria Conti	Direzione Tecnica	Ordine Ing. Pavia 1726
Corrado Pluchino	Project Manager	Ord. Ing. Milano A27174
Riccardo Festante	Progettazione Elettrica, Rumore e Comunicazioni	Tecnico acustico/ambientale n. 71
Daniele Crespi	Coordinamento SIA	
Giulia Peirano	Architetto	Ordine Arch. Milano n. 20208
Marco Corrà	Architetto	
Francesca Jaspardo	Esperto Ambientale	
Luca Morelli	Ingegnere Ambientale	
Davide Chiappari	Biologo	
Graziella Cusmano	Architetto	
Daniela Casu		
Fabio Lassini	Ingegnere Idraulico	Ordine Ing. Milano A29719
Mauro Aires	Ingegnere strutturista	Ordine Ing. Torino 9583J
Sergio Alifano	Architetto	
Paola Scaccabarozzi	Ingegnere Idraulico	

Montana S.p.A.

Via Angelo Carlo Fumagalli 6, 20143 Milano
Tel. +39 02 54 11 81 73 | Fax +39 02 54 12 98 90

Milano (Sede Certificata ISO) | Brescia | Palermo | Cagliari | Roma | Siracusa

C. F. e P. IVA 10414270156
Cap. Soc. 600.000,00 €

www.montanambiente.com





Nome e cognome	Ruolo nel gruppo di lavoro	N° ordine
Sonia Morgese	Ingegnere Idraulico	
Matthew Piscedda	Perito Elettrotecnico	
Andrea Fanelli	Perito Elettrotecnico	
Vincenzo Ferrante	Ingegnere strutturista	
Michele Pecorelli (Studio Geodue)	Geologo - Indagini Geotecniche Geodue	Ordine Geologi Puglia n. 327
Nazzario D'Errico	Agronomo	Ordine Agronomi di Foggia n. 382
Felice Stoico	Archeologo	
Marianna Denora	Architetto - Acustica	Ordine Architetti Bari, Sez. A n. 2521
Pietro Cassarini	Ingegnere idraulico	

Montana S.p.A.

Via Angelo Carlo Fumagalli 6, 20143 Milano
Tel. +39 02 54 11 81 73 | Fax +39 02 54 12 98 90

Milano (Sede Certificata ISO) | Brescia | Palermo | Cagliari | Roma | Siracusa

C. F. e P. IVA 10414270156
Cap. Soc. 600.000,00 €

www.montanambiente.com



CARTA DELLA COPERTURA DEL SUOLO



Impianto energetico

— Impianto fotovoltaico

— Cavidotto

siti_noti

■ Rete tratturi

■ area rispetto_rete tratturi

RICOGNIZIONI E SCAVI

D_RCG_multipolygon (copertura)

■ superficie agricola utilizzata

Google Satellite

LEGENDA

Copertura del suolo

■ superficie artificiale

■ superficie agricola utilizzata

■ superficie boscata e ambiente seminaturale

■ ambiente umido

■ ambiente delle acque

0 200 400 600 m



CARTA DELLA COPERTURA DEL SUOLO



Impianto energetico

— Impianto fotovoltaico

— Cavidotto

siti_noti

■ Rete tratturi

■ area rispetto_rete tratturi

RICOGNIZIONI E SCAVI

D_RCG_multipolygon (copertura)

■ superficie agricola utilizzata

Google Satellite

LEGENDA

Copertura del suolo

■ superficie artificiale


■ superficie agricola utilizzata

■ superficie boscata e ambiente seminaturale

■ ambiente umido

■ ambiente delle acque

0 200 400 600 m



CARTA DELLA COPERTURA DEL SUOLO



Impianto energetico

— Impianto fotovoltaico

— Cavidotto

siti_noti

■ Rete tratturi

■ area rispetto_Siti noti da PPTR

■ area rispetto_rete tratturi

RICOGNIZIONI E SCAVI

D_RCG_multipolygon (copertura)

■ superficie agricola utilizzata

Google Satellite

LEGENDA

Copertura del suolo

■ superficie artificiale

■ superficie agricola utilizzata

■ superficie boscata e ambiente seminaturale


■ ambiente umido

■ ambiente delle acque

0 200 400 600 m



CARTA DELLA COPERTURA DEL SUOLO



Impianto energetico

— Impianto fotovoltaico

— Cavidotto

siti_noti

■ Siti noti da PPTR

■ Siti noti da Carta dei Beni Culturali

■ Rete tratturi

■ area rispetto_Siti noti da PPTR

■ area rispetto_rete tratturi

RICOGNIZIONI E SCAVI

D_RCG_multipolygon (copertura)

■ superficie agricola utilizzata

Google Satellite

0 200 400 600 m

LEGENDA

Copertura del suolo

■ superficie artificiale

■ superficie agricola utilizzata

■ superficie boscata e ambiente seminaturale

■ ambiente umido

■ ambiente delle acque

CARTA DELLA COPERTURA DEL SUOLO



fotointerpretazione

— Fotointerpretazione

Impianto energetico

— Impianto fotovoltaico

— Cavidotto

siti_noti

■ Siti noti da PPTR

■ Siti noti da Carta dei Beni Culturali

■ Rete tratturi

■ area rispetto_Siti noti da PPTR

■ area rispetto_rete tratturi

RICOGNIZIONI E SCAVI

D_RCG_multipolygon (copertura)

■ superficie agricola utilizzata

Google Satellite

LEGENDA

Copertura del suolo

■ superficie artificiale


■ superficie agricola utilizzata

■ superficie boscata e ambiente seminaturale

■ ambiente umido

■ ambiente delle acque

0 1.000 2.000 3.000 m



CARTA DELLA COPERTURA DEL SUOLO



fotointerpretazione

— Fotointerpretazione

Impianto energetico

■ Stazione di Connessione

— Cavidotto

siti_noti

■ Siti noti da PPTR

■ Siti noti da Carta dei Beni Culturali

■ Rete tratturi

■ area rispetto_Siti noti da PPTR

■ area rispetto_rete tratturi

RICOGNIZIONI E SCAVI

D_RCG_multipolygon (copertura)

■ superficie artificiale

■ superficie agricola utilizzata

Google Satellite

LEGENDA

Copertura del suolo

■ superficie artificiale


■ superficie agricola utilizzata

■ superficie boscata e ambiente seminaturale

■ ambiente umido


■ ambiente delle acque

0 900 1.800 2.700 m



Masseria Petrullo

CARTA DELLA COPERTURA DEL SUOLO



Impianto energetico
■ Stazione di Connessione
— Cavidotto

RICOGNIZIONI E SCAVI
D_RCG_multipolygon (copertura)
■ superficie artificiale
■ superficie agricola utilizzata

Google Satellite

LEGENDA

Copertura del suolo
■ superficie artificiale
■ superficie agricola utilizzata
■ superficie boscata e ambiente seminaturale
■ ambiente umido
■ ambiente delle acque

