SEZIONE 1-1 - Scala 1:1.000

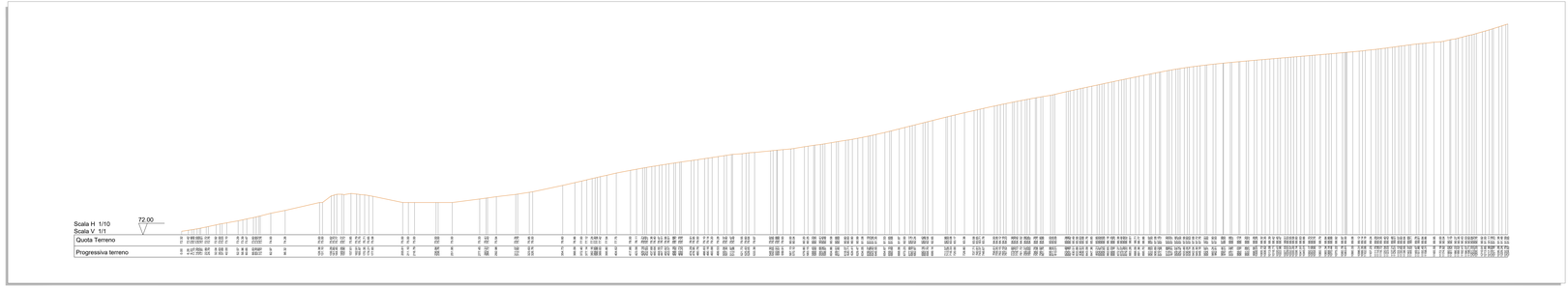

SEZIONE 2-2 - Scala 1:1.000

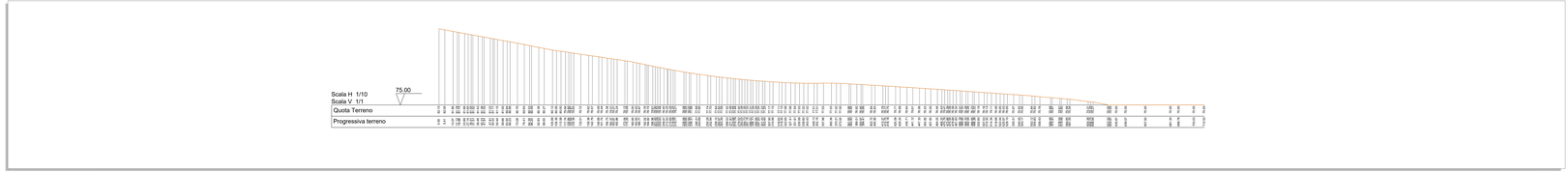

SEZIONE 3-3 - Scala 1:1.000

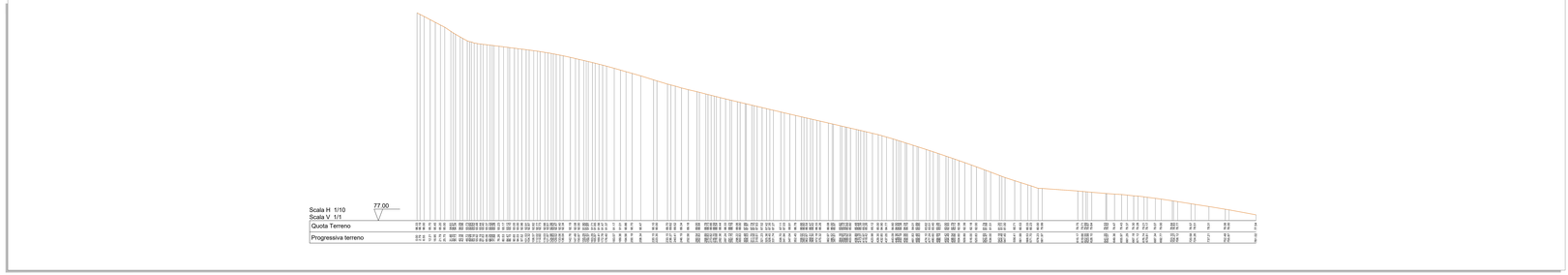

PLANIMETRIA - SITUAZIONE ATTUALE - Scala 1: 2.000

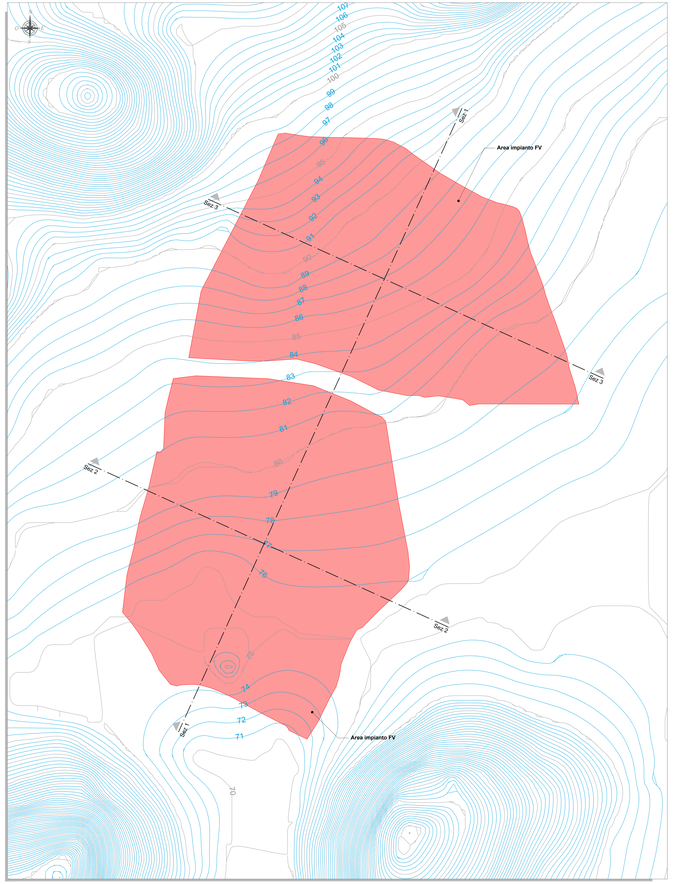

LEGENDA

SIMBOLO	DESCRIZIONE
	Confine area impianto
	Curve di livello direttrici - equidistanza 5.00 m
	Curve di livello normali - equidistanza 1.00 m
	Linea andamento terreno
Sez X Sez X	Traccia sezioni rappresentative

ELABORATI DI RIFERIMENTO

TAVOLA	TITOLO
IT-FTV-F-CORTE-PDF-C-PLN-029-a	Schema generale interventi - Layout impianto e viabilità - Planimetria
IT-FTV-F-CORTE-PDF-E-PLN-034-a	Layout inseguitori solari e distribuzione elettrica di impianto - Planimetria

Regione: Sardegna
Provincia: Sassari
Comune: Sassari
Località: Strada Vicinale La Corte-Campanedda

Impianto Agrivoltaico F-CORTE
Progetto Definitivo

Titolo:
Situazione attuale dell'area - Planimetria con curve di livello e sezioni rappresentative

CODICE ELABORATO GRAFICO
IT / FTV / F-CORTE / PDF / C / PLN / 027 - a

Vistì / Timbri:

ORDINE INGEGNERI PROVINCIA CAGLIARI
N. 3655 Dott. Ing. Giuseppe Frongia

Note:

REVISIONI

Data	Rev.	Descrizione revisione	Elaborato	Controllato	Approvato
26/05/2023	a	Emissione	LA-T.	Nga Nyon	LA-T. (DR)

asja Nurra
Via Mameli 20,
09127 Cagliari (Sardegna) Italy - www.asjanurra.it

iat PROGETTI
P.IVA CODICE FISCALE CAGLIARI 03 243 420 924
REA - CAGLIARI 274 - CAPITALE SOCIALE € 10.000,00
T. 070 270 4 270000
F. 070 270 4 270001
www.iatprogetti.it

Scala: 1:1.000-1:2.000 Formato: A0 Allungato (841x2378)