PROFILO TRACCIATO 1 - Scala 1:500

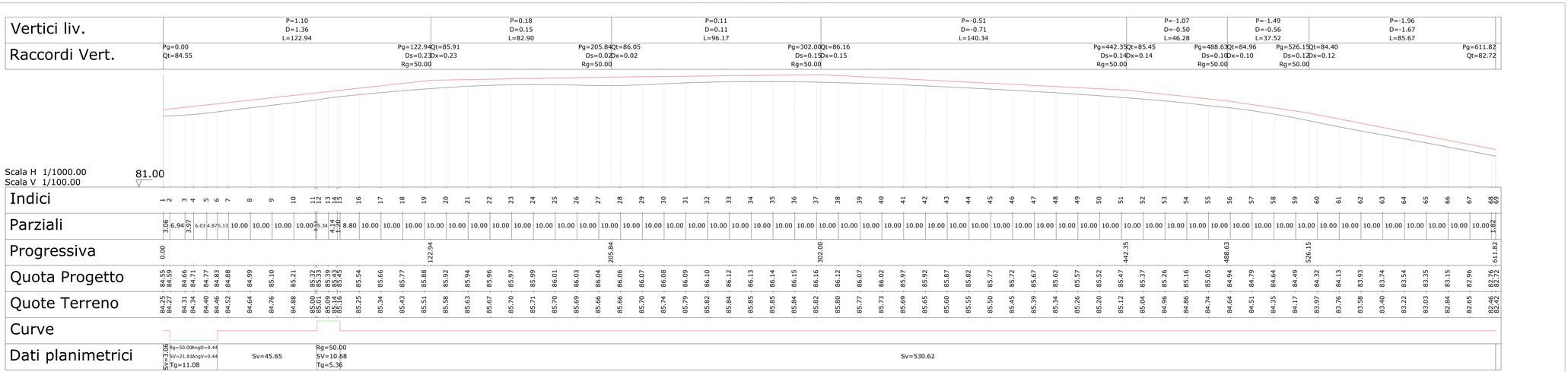

PROFILO TRACCIATO 2 - Scala 1:500

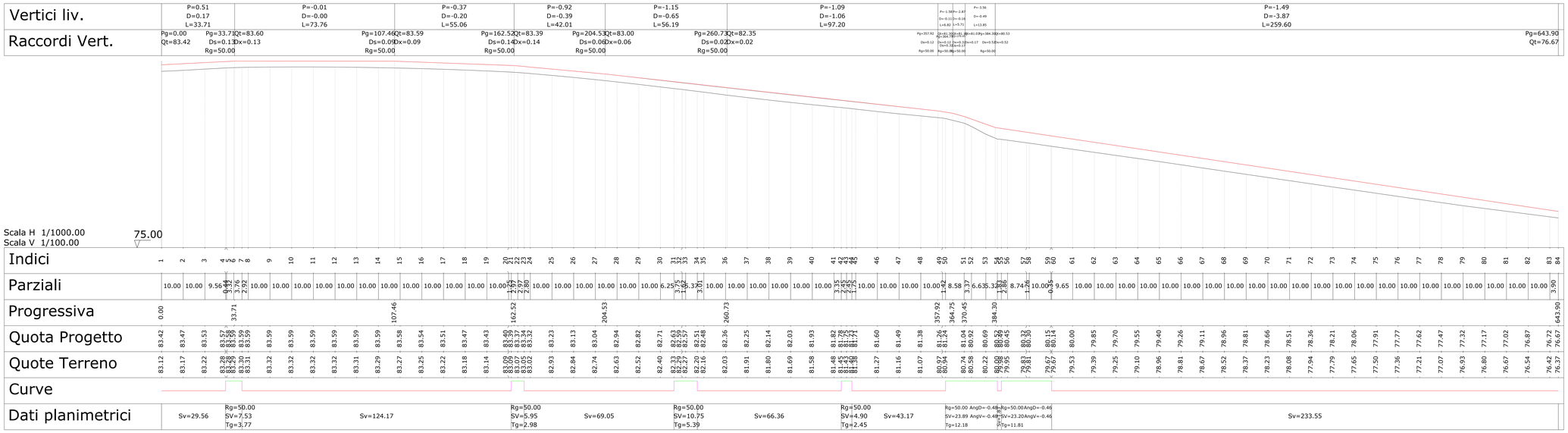

PLANIMETRIA DI RIFERIMENTO - Scala 1:5.000

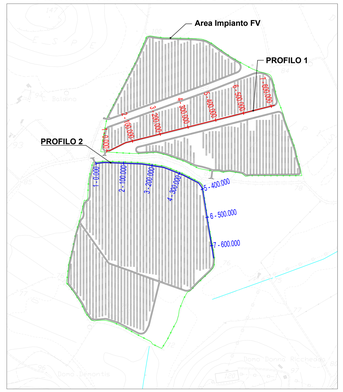

ELABORATI DI RIFERIMENTO	
TAVOLA	DESCRIZIONE
IT-FTV-F-CORTE-PDF-C-PLN-029-a	Schema generale interventi-layout impianto e viabilità - Planimetria

Regione: Sardegna
Provincia: Sassari
Comune: Sassari
Localita': Strada Vicinale La Corte-Campanedda

Impianto Agrivoltaico F-CORTE
Progetto Definitivo

Titolo: Viabilità d'impianto - Profili longitudinali e sezioni rappresentative

CODICE ELABORATO GRAFICO

IT / FTV / F-CORTE / PDF / C / PS / 030 - a

Visti / Timbri:

ORDINE INGEGNERI PROVINCIA SASSARI N. 3483 Dott. Ing. Giuseppe Frangioni

Note:

REVISIONI

Data	Rev.	Descrizione revisioni	Elaborato	Controllato	Approvato
20/03/2023	a	Emissione	I.A.T.	Alpa Nurra	I.A.T. (GF)

asja Nurra — iat CONSULENZA E PROGETTI

Foglio n° 1 di 2 — Scala: 1:500-1:5.000 — Formato A0 Allungato (841x1800)

SEZIONI RAPPRESENTATIVE - PROFILO 1 - Scala 1:100

Sezione: 1
Progressiva: 0.000
Q. Progetto: 84.553

Scala H 1/200.00
Scala V 1/200.00

Progressiva				-2.20	-2.00	0.00		2.00	2.30							
Quote Progetto				84.70	84.60	84.15		84.10	84.20							
Quota Terreno	84.37					84.25									84.14	
Parziali				2.00	2.00											
Dislivelli				0.00	0.00	-0.10		-0.10	-0.10							

Sezione: 2
Progressiva: 100.000
Q. Progetto: 85.655

Scala H 1/200.00
Scala V 1/200.00

Progressiva				-2.18	-2.00	0.00		2.00	2.35							
Quote Progetto				85.52	85.42	85.26		85.21	85.25							
Quota Terreno	85.53					85.34									85.15	
Parziali				2.00	2.00											
Dislivelli				-0.09	-0.09	-0.09		-0.05	-0.05							

Sezione: 3
Progressiva: 200.000
Q. Progetto: 86.044

Scala H 1/200.00
Scala V 1/200.00

Progressiva				-2.20	-2.00	0.00		2.00	2.41							
Quote Progetto				85.73	85.59	85.64		85.59	85.59							
Quota Terreno	85.81					85.66									85.51	
Parziali				2.00	2.00											
Dislivelli				0.00	0.27	-0.02		-0.01	-0.01							

Sezione: 4
Progressiva: 300.000
Q. Progetto: 86.161

Scala H 1/200.00
Scala V 1/200.00

Progressiva				-2.22	-2.00	0.00		2.00	2.36							
Quote Progetto				85.89	85.71	85.76		85.71	85.75							
Quota Terreno	85.97					85.82									85.67	
Parziali				2.00	2.00											
Dislivelli				0.00	0.23	-0.06		-0.05	-0.05							

Sezione: 5
Progressiva: 400.000
Q. Progetto: 85.668

Scala H 1/200.00
Scala V 1/200.00

Progressiva				-2.16	-2.00	0.00		2.00	2.30							
Quote Progetto				85.45	85.37	85.27		85.22	85.32							
Quota Terreno	85.54					85.39									85.24	
Parziali				2.00	2.00											
Dislivelli				0.09	0.01	-0.12		-0.11	0.00							

Sezione: 6
Progressiva: 500.000
Q. Progetto: 84.789

Scala H 1/200.00
Scala V 1/200.00

Progressiva				-2.16	-2.00	0.00		2.00	2.31							
Quote Progetto				84.58	84.50	84.39		84.34	84.43							
Quota Terreno	84.70					84.51									84.32	
Parziali				2.00	2.00											
Dislivelli				0.09	0.15	-0.12		-0.10	0.00							

Sezione: 7
Progressiva: 600.000
Q. Progetto: 82.955

Scala H 1/200.00
Scala V 1/200.00

Progressiva				-2.20	-2.00	0.00		2.00	2.32							
Quote Progetto				82.71	82.51	82.56		82.51	82.59							
Quota Terreno	82.78					82.65									82.52	
Parziali				2.00	2.00											
Dislivelli				0.00	0.20	-0.09		-0.09	0.00							

SEZIONI RAPPRESENTATIVE - PROFILO 2 - Scala 1:100

Sezione: 1
Progressiva: 0.000
Q. Progetto: 83.423

Scala H 1/200.00
Scala V 1/200.00

Progressiva				-2.20	-2.00	0.00		2.00	2.30							
Quote Progetto				83.17	83.07	83.02		83.07	83.07							
Quote Terreno	83.23					83.12									83.01	
Parziali				2.00	2.00											
Dislivelli				-0.06	0.04	-0.10		-0.11	0.00							

Sezione: 2
Progressiva: 100.000
Q. Progetto: 83.591

Scala H 1/200.00
Scala V 1/200.00

Progressiva				-2.20	-2.00	0.00		2.00	2.30							
Quote Progetto				83.34	83.24	83.19		83.24	83.24							
Quote Terreno	83.41					83.29									83.17	
Parziali				2.00	2.00											
Dislivelli				0.00	0.09	-0.10		-0.10	0.00							

Sezione: 3
Progressiva: 200.000
Q. Progetto: 83.042

Scala H 1/200.00
Scala V 1/200.00

Progressiva				-2.20	-2.00	0.00		2.00	2.30							
Quote Progetto				82.99	82.89	82.84		82.89	82.89							
Quote Terreno	82.95	82.92	82.92	82.89	82.89	82.74									82.63	
Parziali				2.00	2.00											
Dislivelli				0.01	0.01	-0.10		-0.10	0.00							

Sezione: 4
Progressiva: 300.000
Q. Progetto: 81.926

Scala H 1/200.00
Scala V 1/200.00

Progressiva				-2.23	-2.00	0.00		2.00	2.36							
Quote Progetto				81.66	81.54	81.53		81.48	81.52							
Quote Terreno	81.72					81.58									81.45	
Parziali				2.00	2.00											
Dislivelli				0.00	0.04	-0.06		-0.05	-0.05							

Sezione: 5
Progressiva: 400.000
Q. Progetto: 80.298

Scala H 1/200.00
Scala V 1/200.00

Progressiva				-2.53	-2.00	0.00		2.00	2.44							
Quote Progetto				79.82	79.95	79.90		79.85	79.81							
Quote Terreno	79.82	79.82				79.81									79.80	
Parziali				2.00	2.00											
Dislivelli				-0.00	0.53	0.09		0.04	0.00							

Sezione: 6
Progressiva: 500.000
Q. Progetto: 78.809

Scala H 1/200.00
Scala V 1/200.00

Progressiva				-2.00	-2.00	0.00		2.00	2.98							
Quote Progetto				78.37	78.36	78.41		78.38	78.38							
Quote Terreno	78.36	78.36				78.37									78.38	
Parziali				2.00	2.00											
Dislivelli				0.00	0.15	0.03		-0.02	0.00							

Sezione: 7
Progressiva: 600.000
Q. Progetto: 77.319

Scala H 1/200.00
Scala V 1/200.00

Progressiva				-2.20	-2.00	0.00		2.00	2.33							
Quote Progetto				76.87	76.77	76.92		76.87	76.94							
Quote Terreno	76.91	76.92				76.93									76.95	
Parziali				2.00	2.00											
Dislivelli				0.00	0.15	-0.01		-0.07	0.00							

PLANIMETRIA DI RIFERIMENTO - Scala 1:5.000

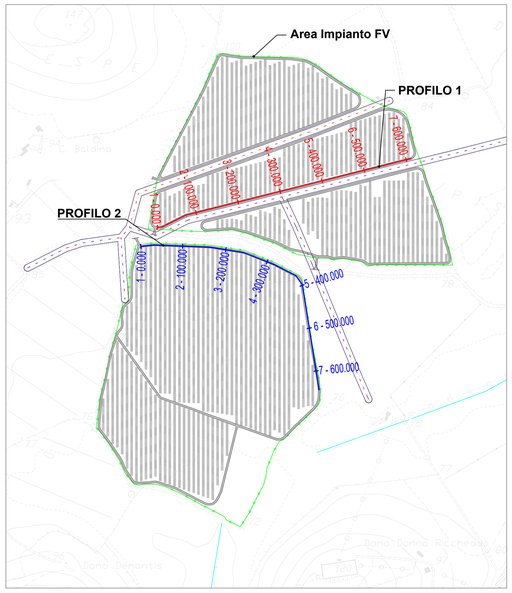

ELABORATI DI RIFERIMENTO	
TAVOLA	**DESCRIZIONE**
IT-FTV-F-CORTE-PDF-C-PLN-029-a	Schema generale interventi-layout impianto e viabilità - Planimetria

Regione: Sardegna
Provincia: Sassari
Comune: Sassari
Localita': Strada Vicinale La Corte-Campanedda

Impianto Agrivoltaico F-CORTE
Progetto Definitivo

Titolo:
Viabilità d'impianto - Profili longitudinali e sezioni rappresentative

CODICE ELABORATO GRAFICO

IT / FTV / F-CORTE / PDF / C / PS / 030 - a

Visti / Timbri:

ORDINE INGEGNERI PROVINCIA CAGLIARI
N. 3453 Dott. Ing. Giuseppe Frongia

Note:

REVISIONI

Data	Rev.	Descrizione revisioni	Elaborato:	Controllato:	Approvato:
20/03/2023	a	Emissione	I.A.T.	Asja Nurra	I.A.T. (GF)

asja Nurra
ASJA NURRA SRL
I - Corso Vittorio Emanuele II, 6 10123 Torino asja.nurra@pec.it

iat CONSULENZA E PROGETTI
I.A.T. Consulenza e progetti S.r.l. con socio unico
I - 09122 - Cagliari Via Michele Giua s.n.c. ZI CACIP
T +39.070.658297
F +39.070.658297
www.iatprogetti.it

Foglio n° 2 di 2 Scala: 1:100-1:5.000 Formato UNI A0