








LEGENDA

-  Area di progetto
-  Area d'impianto
-  Area SSE utente
-  Fascia di rispetto Turbina
-  Cavidotto

SIC - ZPS

-  ZSC ITA010022- Complesso Monti di Santa Ninfa - Gibellina e Grotta di Santa Ninfa
-  ZSC ITA010014 - Sciare di Marsala
-  ZPS ITA010031 - Laghetti di Preola e Gorghi Tondi e Sciare di Mazara e Pantano Leone
-  ZSC ITA010005 - Laghetti di Preola e Gorghi Tondi e Sciare di Mazara



**PROGETTO PER LA REALIZZAZIONE
 DI UN IMPIANTO AGROVOLTAICO DENOMINATO
 "ARYA MAZARA" DI POTENZA DI PICCO
 PARI A 42,3444 MW
 NEL COMUNE DI MAZARA DEL VALLO (TP)**

Codice elaborato	Data	Livello progettazione	Emesso	Verificato	Approvato	REV.
05-T06	Apr 2023	Definitivo	Ing. Rizzo Roberta	Ing. Rizzo Roberta	Ing. Rizzo Roberta	00

ELABORATO:
 INQUADRAMENTO TERRITORIALE
 SIC - ZPS

SCALA: 1:50.000 TAVOLA: 1/1

SOCIETA' PROPONENTE:



Arya Solar SRL
 ARYA SOLAR S.R.L.
 Via Croce Rossa 25 90144 Palermo (PA)
 P.iva 11944600965
 Pec: aryasolarsrl@legalmail.it

TIMBRI E FIRME:


PROGETTAZIONE:



E-PRIMA
 E-PRIMA S.R.L.
 Via Mangano 20/C
 95030 Nicolosi (CT)
 tel:099141116 - cell:3339533392
 email:info@e-prima.eu

TIMBRI E FIRME:

ORIENTAMENTO



SCALA METRICA

