








**LEGENDA**

-  Area di progetto
-  Area d'impianto
-  Area SSE utente
-  Fascia di rispetto Turbina
-  Cavidotto

**Presenza vertebrati a rischio estinzione**

-  Non valutata
-  Molto bassa
-  Bassa
-  Media
-  Alta
-  Molto alta



**PROGETTO PER LA REALIZZAZIONE  
DI UN IMPIANTO AGROVOLTAICO DENOMINATO  
"ARYA MAZARA" DI POTENZA DI PICCO  
PARI A 42,3444 MW  
NEL COMUNE DI MAZARA DEL VALLO (TP)**

Codice elaborato	Data	Livello progettazione	Emesso	Verificato	Approvato	REV.
26-N02	Apr 2023	Definitivo	Ing. Rizzo Roberta	Ing. Rizzo Roberta	Ing. Rizzo Roberta	00

ELABORATO:  
INQUADRAMENTO TERRITORIALE  
CARTA DELLA PRESENZA DEI VERTEBRATI A RISCHIO ESTINZIONE

SCALA: 1:25.000 TAVOLA: 1/1


SOCIETA' PROPONENTE:



**ARYA SOLAR S.R.L.**  
Via Croce Rossa 25 90144 Palermo (PA)  
P.Iva 11944600965  
Pec: aryasolar@legalmail.it


TIMBRI E FIRME:

PROGETTAZIONE:



**E-PRIMA S.R.L.**  
Via Mangano 20/C  
95030 Nicolosi (CT)  
tel:095914116 - cell:333953392  
email:info@e-prima.eu

TIMBRI E FIRME:



ORIENTAMENTO
SCALA METRICA

