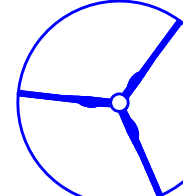



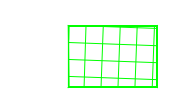

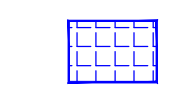


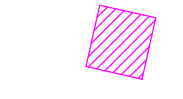


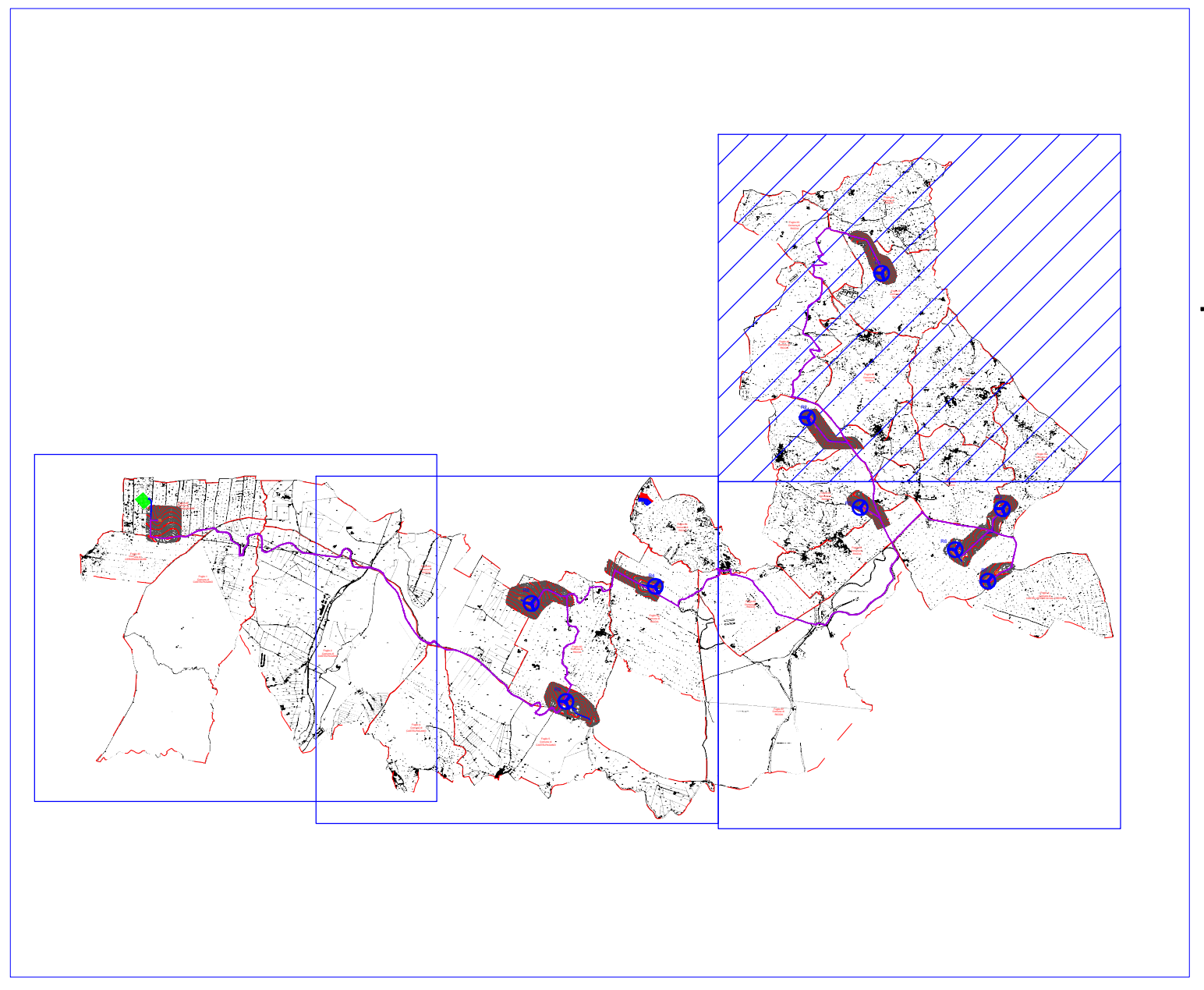


- LEGENDA:**
-  AEROGENERATORI DI PROGETTO
 -  CAVIDOTTO AT 36 kV PER IL COLLEGAMENTO DEI VARI AEROGENERATORI
 -  CAVIDOTTO AT 36 kV
Cabina 36 kV di utenza - SE RTN 150/36 kV
 -  CABINA 36 kV DI UTENZA
 -  SE RTN 150/36 kV RICCIA
 -  AREA CANTIERE
 -  AREA STOCCAGGIO MATERIALI
 -  CONFINE FOGLI CATASTALI
 -  PIAZZOLA DI ESERCIZIO
 -  FASCIA ASSERVIMENTO PER ACCESSO E PASSAGGIO
 -  SUPERFICIE DI OCCUPAZIONE TEMPORANEA
 -  STRADE DI ACCESSO



Regione Umbria	Regione Campagna	Provincia di Carnarola	Provincia di Benevento	Comune di Riccia	Comune di Castellone Val Fortore
RWE					
Committente: RWE RENEWABLES ITALIA S.R.L. Via Andrea Doria, 41/C - 00100 Roma P.IVA/C.F. 0640370088 PEC: www.rweitalia@legalmail.it					
Titolo del Progetto: REALIZZAZIONE DI UN IMPIANTO PER LA PRODUZIONE DI ENERGIA ELETTRICA DA FONTE EOLICA NEI COMUNI DI RICCIA (CB), CERCEMAGGIORE (CB), CASTELPAGANO (BN) E CASTELVETERE IN VAL FORTORE (BN).					
Documento: PROGETTO DEFINITIVO OPERE CIVILI				N° Documento: PERI D 25	
ID PROGETTO:	PERI	DISCIPLINA:	PD	TIPOLOGIA:	D
Elaborato:	Rilievo topografico a curve di livello su catastale				
FOGLIO:	1 di 1	SCALA:	1:5.000	Nome file: PERI_D_25_Rilievo_topografico_a_curve_di_livello_su_catastale	
Progettazione:			Progettista:		
 ENERGY & ENGINEERING S.R.L. Via XII Luglio 130 03044 - Bassano (VT) P.IVA/C.F. 02018000547 Tel. Fax. 027816400 pec: www.energyengineering@legalmail.it			 Ing. Davide G. Trivelli		
Rev.	Data	Revisione	Descrizione	Revisione	Redatto
0	27/12/2022		PRIMA EMISSIONE		