






LEGENDA:

-  AEROGENERATORI DI PROGETTO
-  CAVIDOTTO AT 36 KV PER IL COLLEGAMENTO DEI VARI AEROGENERATORI
-  CAVIDOTTO AT 36 KV Cabina 36 KV di utenza - SE RTN 150/36 KV
-  CABINA 36 KV DI UTENZA
-  SE RTN 150/36 KV RICCIA
-  AREA CANTIERE
-  AREA STOCCAGGIO MATERIALI
-  CONFINE COMUNALE

LEGENDA HABITAT

- 41.88_m-Boschi a frassini, aceri e castelli
- 42.G_m-Boschi di conifere albicorne o fuori dal loro areale
- 41.L_m-Boschi e boscaglie di latifoglie albicorne o fuori dal loro areale
- 44.D2_m-Boschi e boscaglie ripariali di specie albicorne invasive
- 40_m-Boschi e boscaglie silvopastorali
- 44.61-Boschi ripariali a picee
- 44.13-Boschi ripariali temperati di salici
- 41.751.1-Querceti mediterranee a corno
- 41.752-Querceti mediterranee a roverella
- 41.744-Querceti temperate a corno
- 41.753-Querceti temperate a roverella
- 22.1-Acque dolci (laghi e stagni)
- 62.3-Affioramenti rocciosi carbonatici in tace e cupiiformi
- 89.2-Cantile e bacini artificiali di acque dolci
- 86.31-Cave, abancamenti e discariche
- 86.1_m-Cantile abitati e infrastrutture viarie e ferroviarie
- 31.61-Cespuglietti temperati a latifoglie decidue dei suoli foci
- 86.1-Citta, centri abitati
- 82.3-Culture estensive
- 82.1-Culture intensive
- 83.15-Fruttili
- 31.68_m-Cespuglietti collinari e montani
- 32.A-Cinetre e Sportum Junceum
- 24.225_m-Civati mediterranei
- 22.1_m-Laghi di acqua dolce con vegetazione scarsa o assente
- 83.11-Oliveti
- 84-Orti e sistemi agricoli complessi
- 85-Parchi, giardini e aree verdi
- 67.2_m-Pendio tergenso in frana e corpi di frana attiva
- 83.31-Plantagioni di conifere
- 83.325_m-Plantagioni di latifoglie
- 34.74-Praterie aride temperate e submediterranee dell'Italia centrale e meridionale
- 38.2-Praterie da sfalco praticabili, collinari e montane
- 34.32-Praterie mesiche temperate e supramediterranee
- 38.1-Praterie mesofite pascolate
- 34.8_m-Praterie subrotifole
- 87-Prati e cespugli ruderali periburari
- 62.14-Rupi carbonatiche dell'Italia peninsulare e insulare
- 62.28_m-Rupi calciche mediterranee
- 86.32-Siti produttivi, commerciali e grandi nodi infrastrutturali
- 83.21-Vigneti
- 31.8A-Roveti

| | | | | | | | |
|---|---------------------|---------------------------|---------------------------|--|----------------------------|---------------------------|--|
| Regione Molise | Regione Campania | Provincia di Carnaroli | Provincia di Benevento | Comune di Riccia | Comune di Cercemaggiore | Comune di Castelpagano | Comune di Castelvetero in Val Fortore |
| | | | | | | | |
| Comune: | | | | RWE | | | |
| | | | | RWE RENEWABLES ITALIA S.R.L. Via Archia Dario, 410 - 00192 Roma P.IVA: 0460370961 PEC: rwenewablestitalia@regimail.it | | | |
| Titolo del Progetto: REALIZZAZIONE DI UN IMPIANTO PER LA PRODUZIONE DI ENERGIA ELETTRICA DA FONTE EOLICA NEI COMUNI DI RICCIA (CB), CERCEMAGGIORE (CB), CASTELPAGANO (BN) E CASTELVETERO IN VAL FORTORE (BN). | | | | | | | |
| Documento: | | | | N° Documento: PERI_D_27.a.24 | | | |
| ID PROGETTO: PERI | | | | DISCIPLINA: PD | | | |
| Fiduciario: Carta degli Habitat | | | | Formato: A0 | | | |
| FOGLIO: 1 di 1 | | SCALA: 1:15.000 | | Nome file: PERI_D_27.a.24_Carta degli Habitat | | | |
| Progettazione: | | | | Progettista: | | | |
| | | | | | | | |
| ENERGY & ENGINEERING S.R.L. Via XXIII Aprile, 139 00144 - Roma (RM) P.IVA: 0211800467 Tel. Fax: 067171400 www.energyengineering.it | | | | Ing. Davide G. Trivelli | | | |
| Rev. | Data Revisione | Descrizione Revisione | Redatto | Controllato | Approvato | | |
| 1 | 27/10/2024 | PRIMA EMISSIONE | | | | | |