












- LEGENDA:**
-  AEROGENERATORI DI PROGETTO
 -  CAVIDOTTO AT 36 kV PER IL COLLEGAMENTO DEI VARI AEROGENERATORI
 -  CAVIDOTTO AT 36 kV
Cabina 36 kV di utenza - SE RTN 150/36 kV
 -  CABINA 36 kV DI UTENZA
 -  SE RTN 150/36 kV RICCIA
 -  AREA CANTIERE
 -  AREA STOCCAGGIO MATERIALI
 -  CONFINE COMUNALE
 -  CONFINE REGIONALE
 -  1 AVIOSUPERFICIE CAMPOCHIARO
 -  2 AEROPORTO DI BENEVENTO - OLIVOLA

Regione Molise	Regione Campania	Provincia di Campobasso	Provincia di Benevento	Comune di Riccia	Comune di Cercemaggiore	Comune di Castelragano	Comune di Castelvetere in Val Fortore
							
Comitente:		RWE					
		RWE RENEWABLES ITALIA S.R.L. Via Andrea Doria, 41/02 - 00102 Roma P.IVA/C.F. 06400370968 PEC: renewables.italy@rwe.com					
Titolo del Progetto: REALIZZAZIONE DI UN IMPIANTO PER LA PRODUZIONE DI ENERGIA ELETTRICA DA FONTE EOLICA NEI COMUNI DI RICCIA (CB), CERCEMAGGIORE (CB), CASTELRAGANO (BN) E CASTELVETERE IN VAL FORTORE (BN).							
Documento: PROGETTO DEFINITIVO OPERE CIVILI				N° Documento: PERI D 27.a.34			
ID PROGETTO:	PERI	DISCIPLINA:	PD	TIPOLOGIA:	D	FORMATO:	A0
Elaborato: Cartografia di inquadramento territoriale con indicazione della distanza dell'impianto da aeroporti, aeroporti minori e aviosuperfici							
FOLGIO:	1 di 1		SCALA:	1:50.000		Norme: RTE 2011 e s.c. Circolari e disposizioni amministrative emanate dalla Consorzio ENEL	
Progettazione:				Progettista:			
							
ENERGY & ENGINEERING S.R.L. Via XXI Luglio 130 03044 - Bassano del Grappa (VI) P.IVA/C.F. 02018000664 Tel. Fax: 0423161480 pec: energyengineering@regem.it				Ing. Davide G. Trivelli			
Rev.	Data	Revisione	Descrizione Revisione	Redatto	Controllato	Approvato	
0	27/12/2022		PRIMA EMISSIONE				