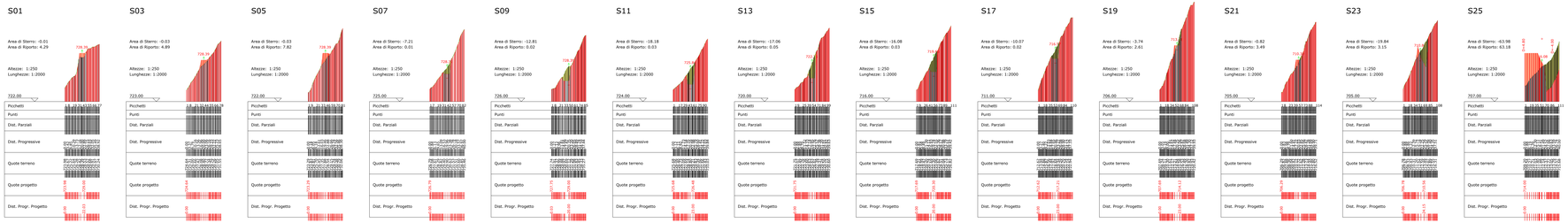

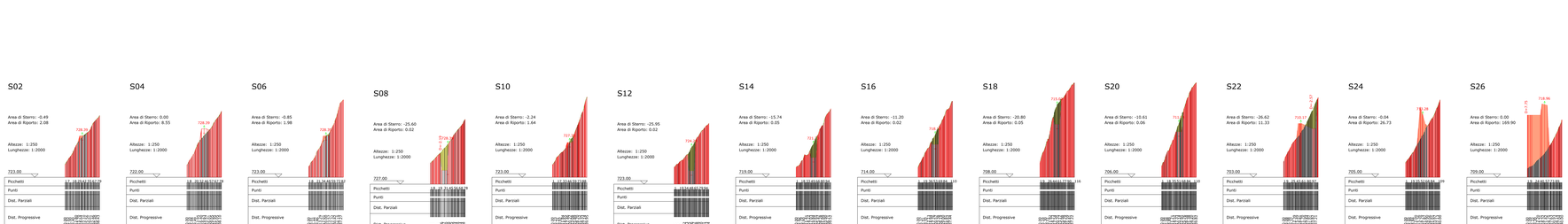

PROFILO2

Caratteristiche Tracciato di Progetto

Quota Monte	728.39
Quota Valle	709.39
Lungh. Proiezione	503.01
Lungh. Sviluppo	504.38
Dislivello	19.00
Pendenza Minima	0.00 %
Pendenza Massima	14.38 %
Pendenza Media	8.55 %

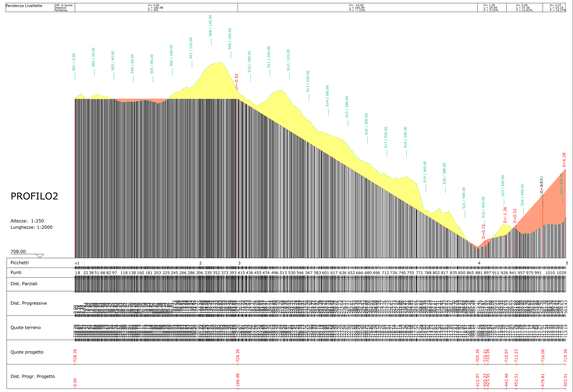

Regione Abruzzo | Regione Campania | Provincia di Campobasso | Provincia di Benevento | Comune di Rocca Cilic | Comune di Castelpizzuto (IS) | Comune di Castelpizzuto (BN) | Comune di Castelvetere in Val Fortore (BN)

Committente: RWE

RWE RENEWABLES ITALIA S.R.L.
via Andrea Costa, 216 - 00192 ROMA
P.IVA 16887391009
PEC: rwerenewablesitaliasrl@legalmail.it

Titolo del Progetto: REALIZZAZIONE DI UN IMPIANTO PER LA PRODUZIONE DI ENERGIA ELETTRICA DA FONTE EOLICA NEI COMUNI DI ROCCA CILIC, CASTELPIZZUTO (IS), CASTELPIZZUTO (BN) E CASTELVETERE IN VAL FORTORE (BN).

Documento: PROGETTO DEFINITIVO ORDINE CNVI | Id. Documento: PEDR_D_28 a 3

Id. OBIETTIVO: PEDR | DISCIPLINA: PE | PROGRESSIVO: 28 | FORMATO: A1

Elaborato: Profilo e sezioni della strada di accesso alla WTG R1

Scala: 1:50 | DATA: | CODICE: | Nome file: Data: 2 - 2012 R-Rev.0-Gen-Gen-Gen