A.16.a.14.7

S01
Area di Sterro: -3.05

Altezze: 1:500
Lunghezze: 1:500

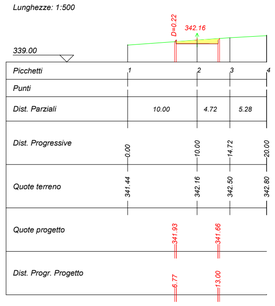

S02
Area di Sterro: -5.23

Altezze: 1:500
Lunghezze: 1:500



S03
Area di Sterro: -6.36

Altezze: 1:500
Lunghezze: 1:500

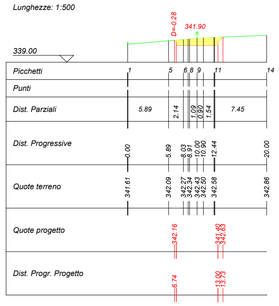

S04
Area di Sterro: -2.83
Area di Riporto: 0.02

Altezze: 1:500
Lunghezze: 1:500

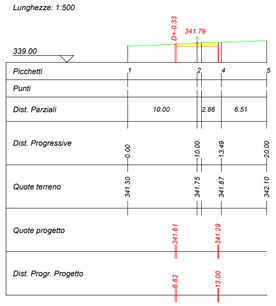

S05
Area di Sterro: -2.10
Area di Riporto: 0.00

Altezze: 1:500
Lunghezze: 1:500

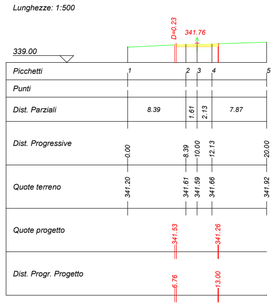

S06
Area di Sterro: -1.21
Area di Riporto: 0.08

Altezze: 1:500
Lunghezze: 1:500



S07
Area di Sterro: -1.13
Area di Riporto: 0.11

Altezze: 1:500
Lunghezze: 1:500

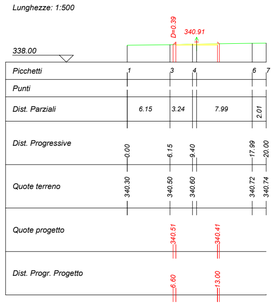

S08
Area di Sterro: -3.16
Area di Riporto: 0.00

Altezze: 1:500
Lunghezze: 1:500

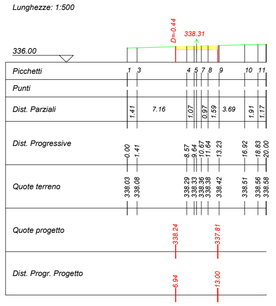

S09
Area di Sterro: -1.45
Area di Riporto: 0.07

Altezze: 1:500
Lunghezze: 1:500

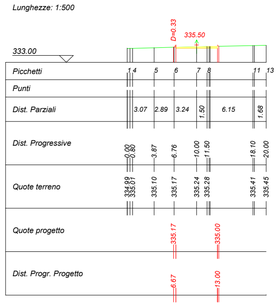

S10
Area di Sterro: -1.34
Area di Riporto: 0.02

Altezze: 1:500
Lunghezze: 1:500

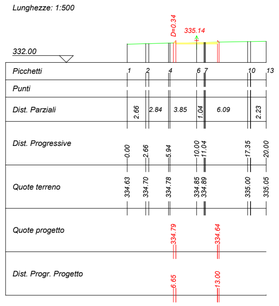

S11
Area di Sterro: -1.50
Area di Riporto: 0.08

Altezze: 1:500
Lunghezze: 1:500

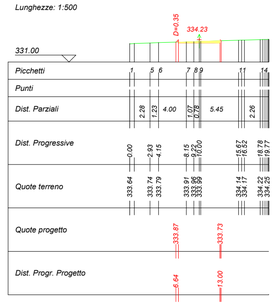

S12
Area di Sterro: -1.85
Area di Riporto: 0.00

Altezze: 1:500
Lunghezze: 1:500

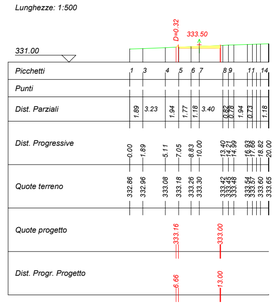

S13
Area di Sterro: -2.05
Area di Riporto: 0.04

Altezze: 1:500
Lunghezze: 1:500

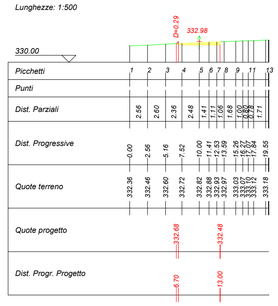

S14
Area di Sterro: -2.44

Altezze: 1:500
Lunghezze: 1:500

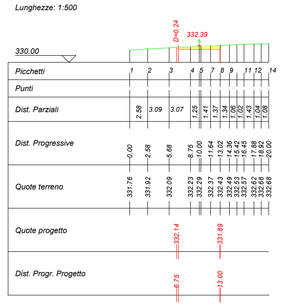

S15
Area di Sterro: -3.43
Area di Riporto: 0.00

Altezze: 1:500
Lunghezze: 1:500



S16
Area di Sterro: -5.80

Altezze: 1:500
Lunghezze: 1:500

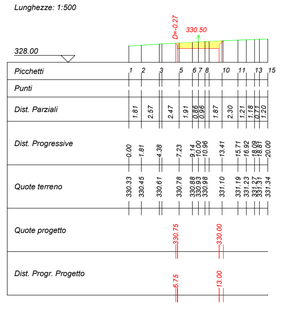

S17
Area di Sterro: -9.19

Altezze: 1:500
Lunghezze: 1:500

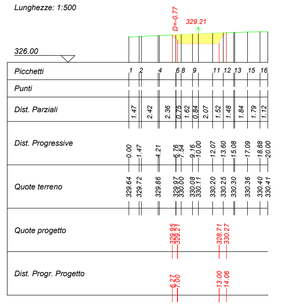

S18
Area di Sterro: -20.18

Altezze: 1:500
Lunghezze: 1:500

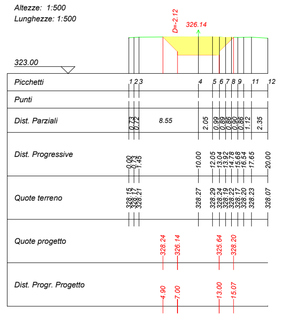

Pendenza Livellette

Diff. di Quota / Distanza / Pendenza	H= -0.42 L= 79.94 P= -0.53%	H= -1.22 L= 29.56 P= -4.13%	H= -8.19 L= 73.06 P= -11.21%	H= -6.21 L= 41.64 P= -14.92%

PROFILO IJ

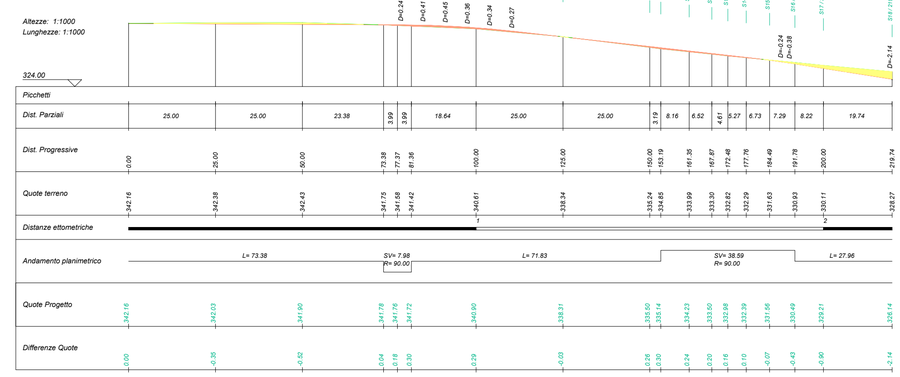

PROFILO IJ
Caratteristiche Tracciato di Progetto

Quota Monte	342.16
Quota Valle	326.14
Lungh. Proiezione	219.74
Lungh. Sviluppo	220.69
Dislivello	16.02
Pendenza Minima	-0.51 %
Pendenza Massima	-15.59 %
Pendenza Media	9.51 %

Area di Sterro

Area di Riporto

QUADRO DI UNIONE

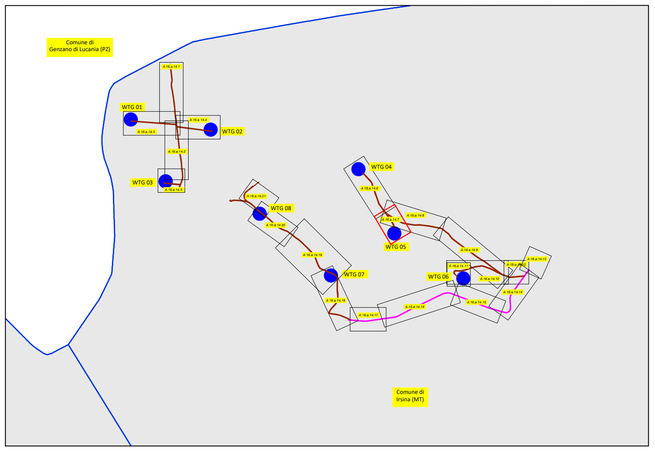

REGIONE BASILICATA
PROVINCIA DI MATERA
COMUNE DI IRSINA
LOCALITÀ SAN MARCO FORGIONE

Oggetto:

PROGETTO DEFINITIVO PER LA COSTRUZIONE E L'ESERCIZIO DI UN IMPIANTO EOLICO NEL COMUNE DI IRSINA COSTITUITO DA 8 AEROGENERATORI DI POTENZA TOTALE PARI A 36,0 MW E RELATIVE OPERE DI CONNESSIONE

Sezione:

SEZIONE A.16.a – ELABORATI GENERALI

Elaborato:

PROFILI E SEZIONI DI PROGETTO STRADE DI ACCESSO AGLI AEROGENERATORI - Parte 7 di 21

Nome file stampa:	Codifica Regionale:	Scala:	Formato di stampa:
EO.IRS01.PD.A.16.a.14.7.pdf	EO.IRS01.PD.A.16.a.14.7	varie	610x745
Nome elaborato: EO.IRS01.PD.A.16.a.14	**Tipologia:** D		

Proponente:

E-WAY GREEN S.r.l.
Piazza di San Lorenzo in Lucina, 4
00186 ROMA (RM)
P.IVA. 16774521005

E-WAY GREEN S.R.L
P.zza di San Lorenzo in Lucina, 4
00186 - Roma
C.F./P.Iva 16774521005
PEC: e-waygreensrl@legalmail.it

Progettista:

E-WAY GREEN S.r.l.
Piazza di San Lorenzo in Lucina, 4
00186 ROMA (RM)
P.IVA. 16774521005

ORDINE DEGLI INGEGNERI DELLA PROVINCIA DI BOLOGNA
DOTT. ING. BOTTONE ANTONIO
SETTORE A - INDUSTRIALE
17385

CODICE	REV. n.	DATA REV.	REDAZIONE	VERIFICA	VALIDAZIONE
EO.IRS01.PD.A.16.a.14.7	00	04/2023	A.Mascolo - G.Carrano	A. Bottone	A. Bottone