

PROGETTO DEFINITIVO - SIA

PROGETTAZIONE E SIA

ing. Fabio PACCAPELO  
ing. Andrea ANGELINI  
ing. Antonello LUIGI GORGIANO  
ing. Francesco SACCAROLA

COLLABORATORI

dr. ssa Anastasia AGHUI  
ing. Giulio MONTIRONI  
ACUSTICA  
ing. Donato SLEO

STUDI SPECIALISTICI

INGEGNERI ELETTRICI  
ing. Roberto DI NICHE  
GEOLOGIA  
geol. Matteo DI CARLO  
INGEGNERIA  
ing. Donato SLEO  
NATURA E BIODIVERSITÀ  
di Luigi Ruffino LUPO  
STUDIO PEDA-AGRONOMICO  
di Riccardo MICHIELLO  
ARCHEOLOGIA  
di arch. arch. Antonio BRUSCELLA  
INTERVENTI DI COMPENSAZIONE E VALORIZZAZIONE  
arch. Gaetano FORNARELLI  
arch. Andrea GIUFFRIDA

PD.R. ELABORATI DESCRITTIVI

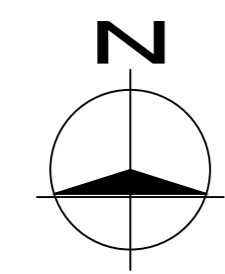
R.13.6 Piano Particellare di esproprio grafico - CAVIDOTTO

REV.	DATA	DESCRIZIONE

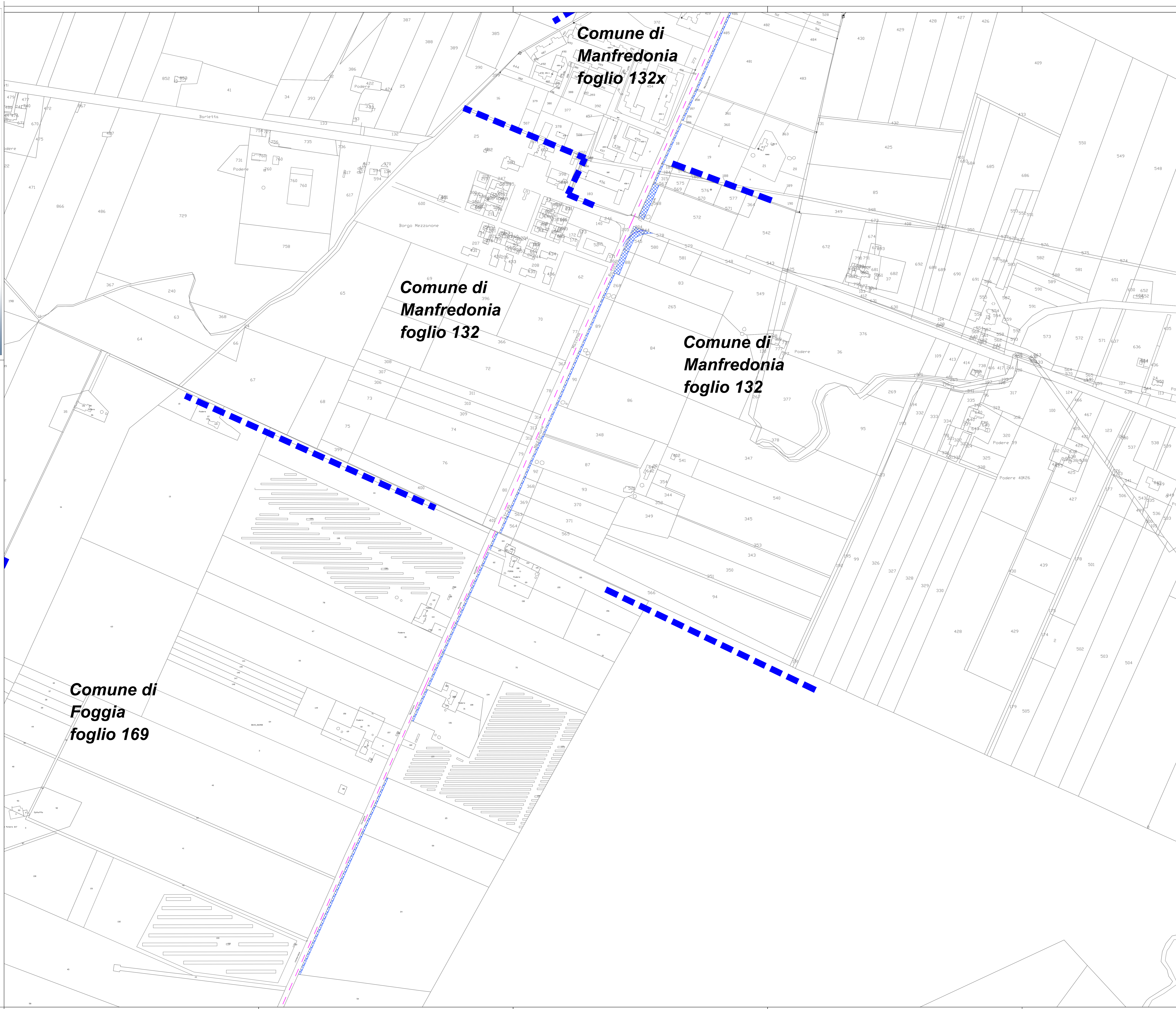
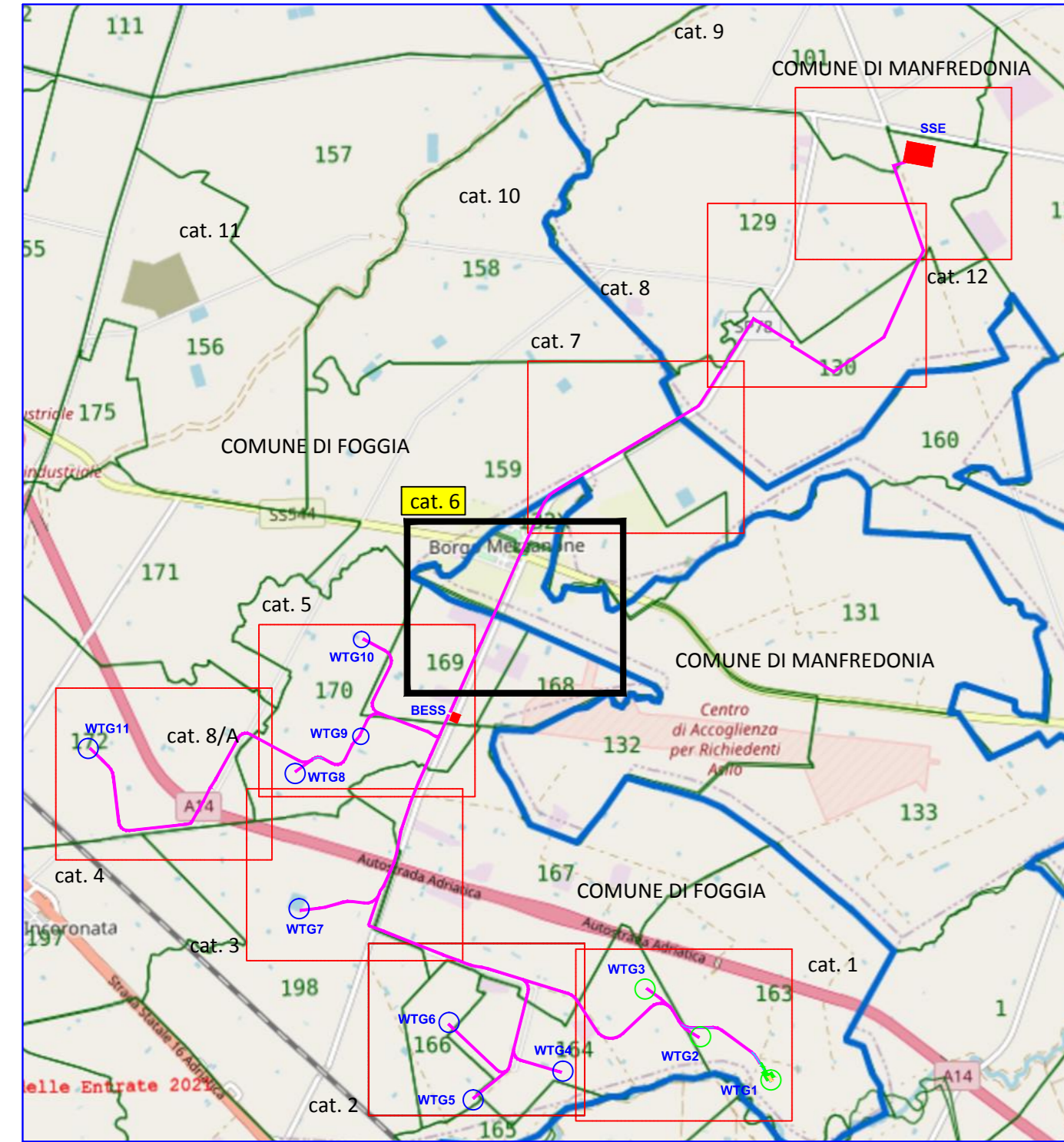


LEGENDA

- ESPROPRIO
- OCCUPAZIONE TEMPORANEA
- SERVIZIO DI SOVRILLO
- SERVIZIO DI PASSO E CAVO
- CAVIDOTTO DI PROGETTO
- CONFINE FOGLI DI MAPPA



QUADRO D'UNIONE FOGLI CATASTALI - COMUNI DI FOGGIA - MANFREDONIA - SCALA 1:50.000



Comune di  
Manfredonia  
foglio 132x

Comune di  
Manfredonia  
foglio 132

Comune di  
Manfredonia  
foglio 132

Comune di  
Foggia  
foglio 169